



ΕΛΛΗΝΙΚΗ ΔΗΜΟΚΡΑΤΙΑ
ΝΟΜΟΣ ΚΟΡΙΝΘΙΑΣ
Δ Η Μ Ο Σ
ΛΟΥΤΡΑΚΙΟΥ - ΠΕΡΑΧΩΡΑΣ -
ΑΓ. ΘΕΟΔΩΡΩΝ

ΠΡΑΚΤΙΚΟ 3

Α Π Ο Φ Α Σ Η Δημοτικού Συμβουλίου 3/2025

ΘΕΜΑ 2^ο: Έγκριση του Σχεδίου Αντιμετώπισης Εκτάκτων Αναγκών και Άμεσης/Βραχείας Διαχείρισης των Συνεπειών από την Εκδήλωση Σεισμών του Δήμου Λουτρακίου-Περαχώρας-Αγίων Θεοδώρων, με την κωδική ονομασία «ΕΓΚΕΛΑΔΟΣ 2».

Στο Λουτράκι και στο Δημοτικό Κατάστημα (Ιάσονος & Εθν. Αντιστάσεως) σήμερα την 21^η του μηνός Φεβρουαρίου του έτους 2025, ημέρα της εβδομάδος Παρασκευή και ώρα 14:00, το Δημοτικό Συμβούλιο συνήλθε σε τακτική συνεδρίαση, η οποία πραγματοποιήθηκε δια ζώσης, σύμφωνα με τις διατάξεις του άρθρου 67 του ν. 3852/2010 (Α' 87), όπως τροποποιήθηκαν και ισχύουν, μετά την υπ' αριθ. 2763/17-02-2025 πρόσκληση της Προέδρου του κας Κορδαλή Σωτηρίας, που νόμιμα και εμπρόθεσμα επιδόθηκε, σε καθέναν Δημοτικό Σύμβουλο, στους προέδρους συμβουλίων των Δημοτικών Κοινοτήτων Λουτρακίου - Περαχώρας, Αγίων Θεοδώρων, Ισθμίας & Πισίων και στον Δήμαρχο κ. ΓΚΙΩΝΗ Αλκ. Γεώργιο, ο οποίος ήταν παρών, προκειμένου να συζητήσει και να αποφασίσει στα θέματα της ημερήσιας διάταξης.

Αφού διαπιστώθηκε ότι υπάρχει νόμιμη απαρτία, δεδομένου ότι επί συνόλου είκοσι πέντε (25) μελών του Συμβουλίου προσήλθαν τα είκοσι δύο (22), η Πρόεδρος κήρυξε την έναρξη της συνεδρίασης.

Παρόντες: 1.Κορδαλή Σωτηρία-Πρόεδρος, 2.Γιαννουλάκης Αθανάσιος, 3. Γιαννούλης Ιωάννης, 4.Γκεζερλής Γεώργιος, 5. Δήμου Κωνσταντίνος, 6.Δρίτσας Αλκιβιάδης, 7.Ζερβός Κωνσταντίνος, 8.Θυμής Δημήτριος, 9. Κανάκης Μιχαήλ, 10.Κουφογιάννης Σωτήριος, 11.Μαυροματίδου Θεώνη, 12.Μέξιας Ανάργυρος, 13.Μουζάκης Αθανάσιος, 14.Παπαθανασίου Αθανάσιος, 15.Πέρας Σωτήριος, 16.Πέτρου Παναγιώτης, 17.Πρωτονοτάριος Δημήτριος, 18.Πρωτοπαππά Μαρία, 19.Ράτης Σπυρίδων, 20.Σακελλαρίου Αναστάσιος, 21.Σταυρόπουλος Κωνσταντίνος και 22.Παντελέου Κωνσταντίνος.

Στην παρούσα συνεδρίαση παρίστανται και οι Πρόεδροι των Συμβουλίων των Δημοτικών Κοινοτήτων Λουτρακίου-Περαχώρας, Αγίων Θεοδώρων, Ισθμίας και Πισίων ήτοι Παππά Χρυσούλα, Κωνσταντής-Σκουλικαρίτης Αριστείδης, Γκίοκας Αθανάσιος και Λάμπρου Δημήτριος αντίστοιχα.

Απόντες: 1. Κακούρος Ιωάννης, 2.Νικολάου Γεώργιος και 3.Πέτρου Θεόδωρος οι οποίοι δεν προσήλθαν αν και προσκλήθηκαν νόμιμα.

Κατά τη διάρκεια της συζήτησης και πριν τη λήψη απόφασης επί του 1^{ου} θέματος αποχώρησε ο Πρόεδρος του Συμβουλίου της Δ.Κ. Πισίων κ. Λάμπρου Δημήτριος

Επί του 2^{ου} θέματος της ημερήσιας διάταξης, η κα κ. Πρόεδρος έθεσε υπόψη των μελών του Σώματος τον οικείο φάκελο, στον οποίο περιλαμβάνονται τα εξής:

1. Η υπ' αριθ. 77/2021 (ΑΔΑ:ΩΙΖΟΩΛ3-ΦΘΕ) Απόφαση Δημοτικού Συμβουλίου με την οποία **εγκρίθηκε** το Σχέδιο Αντιμετώπισης Εκτάκτων Αναγκών και Άμεσης/Βραχείας Διαχείρισης των Συνεπειών από την Εκδήλωση Σεισμών με την κωδική ονομασία «ΕΓΚΕΛΑΔΟΣ».
2. Η υπ' αριθ. Α2445/18-11-2022 2^η έκδοση του Γενικού Σχεδίου Αντιμετώπισης Εκτάκτων Αναγκών και Άμεσης/Βραχείας Διαχείρισης των Συνεπειών από την Εκδήλωση Σεισμών με την κωδική ονομασία «ΕΓΚΕΛΑΔΟΣ 2», στα πλαίσια του Γενικού Σχεδίου Πολιτικής Προστασίας με τη συνθηματική λέξη "ΞΕΝΟΚΡΑΤΗΣ". (Υ.Α. 1299/2003), με ημερομηνία έγκρισης την 18^η Νοεμβρίου 2022 και η οποία διαβιβάστηκε με το υπ' αριθ. 17912/22-11-2022 (αρ. πρωτ. Δήμου 21635/23-11-2022) έγγραφο της Αποκ. Δ/σης Πελ/σου, Δυτ. Ελλάδας & Ιονίου - Διεύθυνση Πολιτικής Προστασίας. Με το σχέδιο αυτό επιδιώκεται η ενίσχυση της ετοιμότητας του Δήμου μας απέναντι στην εκδήλωση σεισμών, λαμβάνοντας υπόψη ότι η χώρα μας και συγκεκριμένα ο Δήμος μας έχει ήδη θιγεί στο παρελθόν από καταστροφικό σεισμό καθώς επίσης βρίσκεται σε περιοχή με έντονη σεισμική δραστηριότητα.
3. Η υπ' αριθ. 2432/11-02-2025 εισήγηση του Αυτοτελούς Τμήματος Πολιτικής Προστασίας του Δήμου μας, με την οποία εισηγείται στο Δημοτικό Συμβούλιο την έγκριση Γενικού Σχεδίου Αντιμετώπισης Εκτάκτων Αναγκών και Άμεσης/Βραχείας Διαχείρισης των Συνεπειών από την Εκδήλωση Σεισμών με την κωδική ονομασία «ΕΓΚΕΛΑΔΟΣ 2», λόγω του ότι κατά την επικαιροποίησή του προέκυψαν σημαντικές αλλαγές όπως τροποποίηση δράσεων και διαδικασιών, καινούρια δημογραφικά στοιχεία, καταγραφή οικισμών και οικιστικών πυκνώσεων, επικαιροποίηση αρμόδιων και στοιχείων επικοινωνίας αυτών για διάφορες δράσεις, χάρτες με χώρους καταφυγής (συγκέντρωσης) και καταυλισμού μετά από φυσική καταστροφή, καταγραφή σημείων υδροληψίας και υδροστομιών και οργανωμένη προληπτική απομάκρυνση πολιτών.

Το Δημοτικό Συμβούλιο, αφού έλαβε υπόψη του τα ανωτέρω, τις διατάξεις του άρθρου 65 του Ν. 3852/2010, όπως έχει τροποποιηθεί και ισχύει, μετά από διαλογική συζήτηση και ανταλλαγή απόψεων μεταξύ των μελών του,

Αποφασίζει Ομόφωνα

Εγκρίνει το Σχέδιο Αντιμετώπισης Εκτάκτων Αναγκών και Άμεσης/Βραχείας Διαχείρισης των Συνεπειών από την Εκδήλωση Σεισμών του Δήμου Λουτρακίου-Περαχώρας-Αγίων Θεοδώρων, με την κωδική ονομασία «ΕΓΚΕΛΑΔΟΣ 2» το οποίο και αποτελεί αναπόσπαστο κομμάτι της παρούσας.

Η παρούσα Απόφαση πήρε αύξοντα αριθμό **3/2025**.

Η Πρόεδρος

Κορδαλή Σωτηρία

ΔΗΜΟΣ ΛΟΥΤΡΑΚΙΟΥ ΠΕΡΑΧΩΡΑΣ ΑΓΙΩΝ ΘΕΟΔΩΡΩΝ

ΑΥΤΟΤΕΛΕΣ ΤΜΗΜΑ ΠΟΛΙΤΙΚΗΣ ΠΡΟΣΤΑΣΙΑΣ



ΣΧΕΔΙΟ

Εγκέλαδος 2

Σχέδιο Αντιμετώπισης Εκτάκτων Αναγκών & Άμεσης / Βραχείας

Διαχείρισης των Συνεπειών από την Εκδήλωση Σεισμών



Με το Σχέδιο Αντιμετώπισης Εκτάκτων Αναγκών και Άμεσης/Βραχείας Διαχείρισης των Συνεπειών από την Εκδήλωση Σεισμών του Δήμου Λουτρακίου – Περαχώρας – Αγίων Θεοδώρων επιδιώκεται η άμεση και συντονισμένη απόκριση των εμπλεκόμενων φορέων σε Τοπικό επίπεδο για την αποτελεσματική αντιμετώπιση εκτάκτων αναγκών από την εκδήλωση σεισμών και την άμεση διαχείριση των συνεπειών τους.

Στο πλαίσιο αυτό, στο παρόν σχέδιο δόθηκε η κωδική ονομασία «**ΕΓΚΕΛΑΔΟΣ 2**» χάριν συνομίας και διαφοροποίησής του από άλλα σχέδια. Ο Εγκέλαδος στην ελληνική μυθολογία φέρεται ως ο αρχηγός των Γιγάντων, γιος του Ταρτάρου και της Γης. Στη Γιγαντομαχία ο Εγκέλαδος ήταν αντίπαλος της θεάς Αθηνάς, η οποία τον εξουδετέρωσε ρίχνοντας πάνω του τη Σικελία. Από τότε ο Εγκέλαδος προσπαθεί να ελευθερωθεί, προκαλώντας έτσι σεισμούς και εκρήξεις του ηφαιστείου της Αίτνας.

ΟΜΑΔΑ ΣΥΝΤΑΞΗΣ

Κανάκης Μιχαήλ, Αντιδήμαρχος Πολιτικής Προστασίας

Κουρελής Αλέξιος, Άμισθος Συνεργάτης Δημάρχου για θέματα Πολιτικής Προστασίας

Χάλλας Αριστείδης, Αν. Προϊστάμενος Αυτοτελούς Τμήματος Πολιτικής Προστασίας

Τσίγκου Μαρία, Υπάλληλος Αυτοτελούς Τμήματος Πολιτικής Προστασίας

Έγκριση και έναρξη ισχύος του παρόντος Σχεδίου

Η ισχύς του παρόντος **Σχεδίου Αντιμετώπισης Εκτάκτων Αναγκών και Άμεσης/Βραχείας Διαχείρισης Συνεπειών από την Εκδήλωση Σεισμών** του Δήμου Λουτρακίου – Περαχώρας – Αγίων Θεοδώρων αρχίζει από την ημερομηνία έγκρισής του από το Δημοτικό Συμβούλιο.

Με την έκδοση του παρόντος προγενέστερα σχέδια παύουν να ισχύουν.

ΕΓΚΡΙΝΕΤΑΙ

Με την υπ' αριθμ. 3 / 2025 Απόφαση Δημοτικού Συμβουλίου

21 / 2 / 2025

ΠΕΡΙΕΧΟΜΕΝΑ

ΠΡΟΛΟΓΟΣ	9
ΜΕΡΟΣ 1 ΕΙΣΑΓΩΓΗ	11
1.1 Ιστορικό σύνταξης προηγούμενων εκδόσεων	11
1.2 Χαρακτηρισμός βαθμού ασφαλείας:	11
1.3 Πίνακας Διανομής	11
1.4 Έναρξη ισχύος και εξουσιοδότηση εφαρμογής του Σχεδίου	11
1.5 Οδηγίες για την ενεργοποίηση και εφαρμογή του Σχεδίου	12
ΜΕΡΟΣ 2 ΣΚΟΠΟΣ – ΣΤΟΧΟΙ - ΑΝΑΛΥΣΗ ΚΙΝΔΥΝΟΥ - ΙΔΕΑ ΕΠΙΧΕΙΡΗΣΕΩΝ	13
2.1 Σκοπός	13
2.2 Αντικειμενικοί Στόχοι	13
2.3 Ανάλυση Κινδύνου – Κατάσταση – Παραδοχές – Προϋποθέσεις- Παράμετροι Σχεδιασμού.....	13
2.3.1 Ανάλυση Κινδύνου	13
2.3.2 Κατάσταση – Παραδοχές – Προϋποθέσεις- Παράμετροι Σχεδιασμού	16
2.4 Ιδέα Επιχειρήσεων	19
ΜΕΡΟΣ 3 ΚΥΡΙΕΣ ΔΡΑΣΕΙΣ	21
3.1 Προπαρασκευαστικές δράσεις (Συνήθης Ετοιμότητα – Φάση 1).....	21
3.2 Δράσεις αυξημένης ετοιμότητας εν όψει επαπειλούμενου κινδύνου για την εκδήλωση σεισμών (Αυξημένη Ετοιμότητα - Φάση 2).....	22
3.3 Δράσεις αντιμετώπισης εκτάκτων αναγκών και άμεση/βραχείας διαχείρισης των συνεπειών από την εκδήλωση σεισμών (Άμεση Κινητοποίηση / Επέμβαση - Φάση 3).....	23
3.4 Δράσεις άμεσης αρωγής των πληγέντων και άμεσης/βραχείας αποκατάστασης των συνεπειών της καταστροφής (Αποκατάσταση / Αρωγή – Φάση 4).....	24
ΜΕΡΟΣ 4 ΡΟΛΟΙ, ΑΡΜΟΔΙΟΤΗΤΕΣ ΚΑΙ ΚΥΡΙΕΣ ΔΡΑΣΕΙΣ ΔΗΜΟΥ	25
4.1 Προπαρασκευαστικές δράσεις	25
4.2 Προπαρασκευαστική σύγκληση Συντονιστικών Τοπικών Οργάνων (ΤΕΣΟΠΠ / ΣΤΟ) για την ετοιμότητα αντιμετώπισης κινδύνων από την εκδήλωση σεισμών.....	26
4.3 Δράσεις για την αντιμετώπιση κινδύνων από σεισμό μετά την εκδήλωση του	27
4.4 Δράσεις στην άμεση/βραχεία διαχείριση συνεπειών	29

4.5 Σύγκληση Συντονιστικών Τοπικών Οργάνων (ΤΕΣΟΠΠ/ΣΤΟ) μετά την εκδήλωση σεισμού, για την αντιμετώπιση εκτάκτων αναγκών και την άμεση/βραχεία διαχείριση των συνεπειών	30
ΜΕΡΟΣ 5 ΔΡΑΣΕΙΣ ΕΘΕΛΟΝΤΙΚΩΝ ΟΡΓΑΝΩΣΕΩΝ	31
5.1 Εθελοντικές Οργανώσεις Πολιτικής Προστασίας	31
5.2 Κατ' εξαίρεση οδήγηση κρατικών αυτοκινήτων από ιδιώτες και μέλη εθελοντικών οργανώσεων για την αντιμετώπιση εκτάκτων αναγκών από την εκδήλωση σεισμών	31
ΜΕΡΟΣ 6 ΔΙΑΘΕΣΗ ΕΠΙΠΛΕΟΝ ΠΟΡΩΝ (ΑΝΘΡΩΠΙΝΟΥ ΔΥΝΑΜΙΚΟΥ ΚΑΙ ΜΕΣΩΝ)	33
6.1 Αιτήματα Συνδρομής – Διάθεση επιπλέον πόρων.....	33
6.2 Μνημόνια συνεργασίας με ιδιωτικούς φορείς-κατάρτιση μητρώου εργοληπτών για την αντιμετώπιση εκτάκτων αναγκών (αρθ. 53Δ Ν.4662/20 - αρθ. 38 Ν.5075/23)	34
6.3 Κήρυξη περιοχών σε κατάσταση έκτακτης ανάγκης (άρθρο 25 Ν.4662/20, άρθρα 23-27 Ν.5075/23)	35
6.3.1 Έκτακτη ανάγκη πολιτικής προστασίας τοπικής κλίμακας	35
6.3.2 Έκτακτη ανάγκη πολιτικής προστασίας περιφερειακής ή διαπεριφερειακής ή εθνικής κλίμακας/εμβέλειας	35
6.3.3 Προσωρινά μέτρα ρύθμισης κατάστασης έκτακτης ανάγκης	36
6.3.4 Μετακινήσεις προσωπικού για την αντιμετώπιση κατάστασης έκτακτης ανάγκης περιφερειακής ή διαπεριφερειακής ή εθνικής εμβέλειας	37
6.3.5 Κατάσταση Ειδικής Κινητοποίησης Πολιτικής Προστασίας (άρθρο 26 Ν.4662/20 όπως τροποποιήθηκε με το άρθρο 28 Ν.5075/23)	38
6.4 Πληρωμή δαπανών στο πλαίσιο δράσεων πολιτικής προστασίας.....	39
6.5 Πρόσληψη εκτάκτου προσωπικού από το Δήμο για την αντιμετώπιση κατεπειγουσών αναγκών από την εκδήλωση σεισμών.....	39
6.6 Επίταξη προσωπικών υπηρεσιών για την αντιμετώπιση επείγουσας κοινωνικής ανάγκης από θεομηνία	39
ΜΕΡΟΣ 7 ΣΥΣΤΗΜΑ ΚΙΝΗΤΟΠΟΙΗΣΗΣ ΠΟΛΙΤΙΚΗΣ ΠΡΟΣΤΑΣΙΑΣ	41
7.1 Αυξημένη ετοιμότητα για την αντιμετώπιση κίνδυνων από την εκδήλωση σεισμών.....	41
7.2 Διοίκηση, Έλεγχος & Συντονισμός επιχειρήσεων	41
7.3 Επίσημη ανακοίνωση χαρακτηριστικών σεισμικού φαινομένου	42
7.3.1 Δίκτυο παρακολούθησης σεισμικής δραστηριότητας.....	42
7.4 Αρχική εκτίμηση συνεπειών.....	43
7.5 Επικοινωνίες.....	44

7.6 Κινητοποίηση	45
7.6.1 Κινητοποίηση σε τοπικό επίπεδο	45
7.6.2 Κινητοποίηση φορέων λειτουργίας και συντήρησης δικτύων και υποδομών στην περιοχή που εκδηλώθηκε ο σεισμός	48
7.6.3 Κινητοποίηση σε κεντρικό επίπεδο	49
7.7 Επιχειρήσεις Έρευνας, Διάσωσης	51
7.8 Άμεση παροχή βοήθειας και υποστήριξης των πληγέντων	52
7.8.1 Χώροι καταφυγής πληθυσμού	52
7.8.2 Οργάνωση, λειτουργία και διοικητική μέριμνα χώρων άμεσης στέγασης πληγέντων	53
7.9 Διακοπή μαθημάτων, λόγω έκτακτων συνθηκών από την εκδήλωση σεισμού	55
7.10 Αντιμετώπιση εκτάκτων αναγκών και διαχείριση συνεπειών λόγω επαγόμενων φαινομένων	55
7.11 Ενεργοποίηση μνημονίου συνεργασίας μεταξύ του Ε.Α.Γ.Μ.Ε. και της Γ.Γ.Π.Π.	56
7.12 Αποκλιμάκωση	57
7.13 Ενημέρωση κοινού για δράσεις που δρομολογούνται για την αντιμετώπιση εκτάκτων αναγκών και την άμεση/βραχεία διαχείριση των συνεπειών από την εκδήλωση σεισμών	58
7.14 Λήψη μέτρων διασφάλισης της ποιότητας του πόσιμου νερού	58
7.15 Συνεργασία των φορέων συντήρησης του οδικού δικτύου με τους φορείς αποκατάστασης βλαβών δικτύων κοινής ωφέλειας	59
7.16 Ενεργοποίηση του Ειδικού Σχεδίου Διαχείρισης Ανθρώπινων Απωλειών (ΣΔΑΑ)	59
7.17 Χώροι προσωρινής εναπόθεσης μπαζών	60
ΜΕΡΟΣ 8 ΟΡΓΑΝΩΜΕΝΗ ΠΡΟΛΗΠΤΙΚΗ ΑΠΟΜΑΚΡΥΝΣΗ ΠΟΛΙΤΩΝ ΛΟΓΩ ΣΕΙΣΜΟΥ	61
8.1 Κατευθυντήριες οδηγίες – Σχέδιο δράσης	65
8.2 Ειδικότερες δράσεις	67
8.3 Μνημόνια ενεργειών για την υλοποίηση της δράσης της οργανωμένης απομάκρυνσης πολιτών λόγω σεισμών	68
8.4 Αρμοδιότητα συντήρησης οδικού δικτύου	69
8.5 Χώρος πιθανής εναπόθεσης προϊόντων κατεδάφισης οικοδομών ή άλλων αδρανών υλικών	69
8.6 Οδευσεις Διαφυγής (απομάκρυνσης)	70
8.6.1 Περιοχή Λουτρακίου Δ.Κ. Λουτρακίου Περαχώρας	71
8.6.2 Περιοχή Περαχώρας της Δ.Κ. Λουτρακίου Περαχώρας	75

8.6.3 Δημοτική Κοινότητα Πισίων.....	78
8.6.4 Δημοτική Κοινότητα Ισθμίας.....	80
8.6.5 Δημοτική Ενότητα Αγίων Θεοδώρων.....	83
8.6.6 Μονές – Αρχαιολογικός Χώρος.....	87
8.7 Χώροι Συγκέντρωσης (Καταφυγής) - Καταυλισμού	91
8.7.1 Λουτράκι : Χώροι Καταφυγής – Συγκέντρωσης και Χώροι Καταυλισμού	91
8.7.2 Περαχώρα : Χώροι Καταφυγής – Συγκέντρωσης και Χώροι Καταυλισμού	93
8.7.3 Δ.Κ Πισίων : Χώροι Καταφυγής – Συγκέντρωσης και Χώροι Καταυλισμού	95
8.7.4 Δ.Κ Ισθμίας : Χώροι Καταφυγής – Συγκέντρωσης και Χώροι Καταυλισμού	99
8.7.5 Δ.Ε. Αγίων Θεοδώρων : Χώροι Καταφυγής – Συγκέντρωσης και Χώροι Καταυλισμού	101
ΜΕΡΟΣ 9 ΔΙΟΙΚΗΤΙΚΗ ΜΕΡΙΜΝΑ ΠΛΗΓΕΝΤΩΝ / ΑΜΕΣΗ-ΒΡΑΧΕΙΑ ΑΠΟΚΑΤΑΣΤΑΣΗ	104
9.1 Οικονομική ενίσχυση πληγέντων.....	104
9.2 Ψυχοκοινωνική υποστήριξη πληγέντων - Αντιμετώπιση εκτάκτων καταστάσεων που αφορούν στη δημόσια υγεία	104
9.3 Μετασεισμικός έλεγχος κτιρίων και υποδομών	105
9.4 Αποκατάσταση κτιρίων πληγέντων από την εκδήλωση σεισμών – χορήγηση στεγαστικής συνδρομής.....	106
9.5 Άρση επικινδυνότητων.....	107
9.6 Αποκατάσταση ζημιών και άρση κινδύνων που οφείλονται στην εκδήλωση σεισμών	107
9.7 Κρατική αρωγή προς επιχειρήσεις και μη κερδοσκοπικού χαρακτήρα φορείς	108
9.8 Άμεση χαρτογράφηση πληγείσας περιοχής σε περιπτώσεις μεγάλων καταστροφών	108
9.9 Επιχορήγηση Δήμου στα πλαίσια του έργου «Πρόγραμμα Πρόληψης και Αντιμετώπισης Ζημιών και Καταστροφών που Προκαλούνται από Θεομηνίες στους ΟΤΑ Α΄ και Β΄ Βαθμού»	109
9.10 Αποζημιώσεις ζωικού κεφαλαίου, φυτικής παραγωγής και στα μέσα παραγωγής της.....	110
9.11 Έλεγχος και αποκατάσταση έργων και μνημείων πολιτιστικής κληρονομιάς	111
ΜΕΡΟΣ 10 ΥΠΟΣΤΗΡΙΞΗ & ΕΞΕΛΙΞΗ ΣΧΕΔΙΟΥ	113
10.1 Εκπαίδευση	113
10.2 Έλεγχος Σχεδίου - Ασκήσεις	113
10.2.1 Διενέργεια Ασκήσεων Πολιτικής Προστασίας	113
10.3 Αναθεώρηση & επικαιροποίηση Σχεδίου	114

10.4 Τήρηση στοιχείων ειδικού φακέλου καταστροφής	114
ΜΕΡΟΣ 11 ΠΕΡΙΒΟΛΗ-ΕΜΦΑΝΙΣΗ ΥΠΑΛΛΗΛΩΝ ΠΟΛΙΤΙΚΗΣ ΠΡΟΣΤΑΣΙΑΣ ΣΕ ΕΠΙΧΕΙΡΗΣΕΙΣ.....	115
ΠΑΡΑΡΤΗΜΑ Α	117
A.1 Γενικά στοιχεία του Δήμου Λουτρακίου Περαχώρας Αγίων Θεοδώρων	117
A.2 Στοιχεία και τηλέφωνα επικοινωνίας σε επίπεδο Δήμου	123
A.2.1 Στοιχεία επικοινωνίας Δημάρχου, Αντιδημάρχων και Υπηρεσιών του Δήμου	123
A.2.2 Στοιχεία επικοινωνίας όμορων Δήμων	124
A.2.3 Προέδροι Κοινοτήτων Δήμου	125
A.2.4 Υπεύθυνοι για την λειτουργία σχολικών μονάδων και άλλων δημοτικών εγκαταστάσεων ως χώρων καταφυγής (συγκέντρωσης) και καταυλισμού του κοινού.	125
A.3 Σημεία Υδροληψίας και Υδροστόμια	127
A.3.1 Υδατοδεξαμενές για υδροληψία επίγειων και εναέριων μέσων	127
A.3.2 Σημεία Υδροληψίας	129
A.4 Εθελοντικές Οργανώσεις Πολιτικής Προστασίας – Ε.Ε.Σ.....	130
A.5 Μηχανήματα – Οχήματα (ιδιοκτησίας Δήμου)	131
A.6 Ξενοδοχεία – καταλύματα – Επισιτιστικά Επαγγέλματα.....	132
A.7 Σύνθεση ΤΕΣΟΠΠ / ΣΤΟ.....	133
A.8 Κατάλογος διαθέσιμων μηχανημάτων έργου και χειριστών (παρ.2 - 4 αρθ. 53Δ Ν.4662/2020)	134
A.9 Κατάλογος Υδροφορέων – Εταιριών Μεταφοράς Επιβατών.....	136

ΠΡΟΛΟΓΟΣ

Οι σεισμοί ως φαινόμενα εντάσσονται στην κατηγορία των φυσικών καταστροφών, όπως αυτές ορίζονται στο παράρτημα Α-1-1 της ΥΑ 1299/2003 (ΦΕΚ 423 Β) «Γενικό Σχέδιο Πολιτικής Προστασίας με τη συνθηματική λέξη ΞΕΝΟΚΡΑΤΗΣ», γιατί μπορεί να θέσουν σε κίνδυνο τη ζωή και την περιουσία των ανθρώπων με δυσμενείς επιπτώσεις στην οικονομία και τις υποδομές της χώρας.

Αρμόδιος φορέας για την επεξεργασία και τον σχεδιασμό της αντισεισμικής πολιτικής της χώρας καθώς και για το συντονισμό των ενεργειών δημοσίου και ιδιωτικού δυναμικού για την εφαρμογή της πολιτικής αυτής σε επίπεδο πρόληψης είναι με βάση το θεσμικό του πλαίσιο ο Οργανισμός Αντισεισμικού Σχεδιασμού και Προστασίας (Ο.Α.Σ.Π.), εποπτευόμενος Οργανισμός του Υπουργείου Κλιματικής Κρίσης και Πολιτικής Προστασίας (Ν.1349/1983 - ΦΕΚ 52Α, Π.Δ. 70/2021 - ΦΕΚ 161Α).

Η επιστημονική έρευνα που αφορά την διερεύνηση των αιτίων και των συνθηκών δημιουργίας των σεισμικών γεγονότων, πραγματοποιείται στην χώρα μας από θεσμοθετημένους προς τούτο φορείς όπως το Γεωδυναμικό Ινστιτούτο του Εθνικού Αστεροσκοπείου Αθηνών, η Ελληνική Αρχή Γεωλογικών και Μεταλλευτικών Ερευνών (Ε.Α.Γ.Μ.Ε.), διάφορα εργαστήρια Πανεπιστημιακών Τμημάτων (Σεισμολογίας, Τεκτονικής, Φυσικής του Εσωτερικού της Γης κ.τ.λ.).

Η Γενική Γραμματεία Πολιτικής Προστασίας (ΓΓΠΠ) είναι αρμόδιος φορέας για την επεξεργασία, τον σχεδιασμό και την παρακολούθηση της πολιτικής της χώρας στον τομέα της πολιτικής προστασίας για την αντιμετώπιση κινδύνων από την εκδήλωση σεισμών και συντονίζει το έργο και τις δράσεις όλων των εμπλεκόμενων φορέων στην αντιμετώπιση εκτάκτων αναγκών και στην άμεση/βραχεία διαχείριση των συνεπειών τους (Ν.3013/2002, Ν. 4249/2014 και Ν. 4662/2020 όπως έχουν τροποποιηθεί και ισχύουν). Η ΓΓΠΠ συνεργάζεται με άλλους φορείς, μεταξύ των οποίων και ο ΟΑΣΠ ως υπευθύνου για την αντισεισμική θωράκιση της χώρας, αξιοποιεί τα πορίσματα και τις προτάσεις των φορέων αυτών, τα ενσωματώνει στη γενικότερη στρατηγική της πολιτικής προστασίας και συντονίζει τη διαχείριση εκτάκτων αναγκών που προκύπτουν από σεισμούς (766/99 Γνωμοδότηση του ΝΣΚ).

Στο πλαίσιο αυτό, η Γενική Γραμματεία Πολιτικής Προστασίας, ως φορέας της Κεντρικής Διοίκησης, με κύρια αποστολή το συντονισμό των φορέων που εμπλέκονται σε δράσεις αντιμετώπισης κινδύνων από την εκδήλωση σεισμών, στα πλαίσια εφαρμογής των άρθρων 28 και 29 του Ν. 4662/2020, καθώς και του Γενικού Σχεδίου Πολιτικής Προστασίας «Ξενοκράτης» (ΥΑ 1299/7-4-2003), έχει εκδώσει τα 2450/09-04-2012 και 2018/09-03-2018 έγγραφά της σχετικά με τους ρόλους και αρμοδιότητες φορέων Πολιτικής Προστασίας που εμπλέκονται στη διαχείριση κινδύνων από την εκδήλωση σεισμών και παρέχονται κατευθυντήριες οδηγίες που αποβλέπουν στη συνέργεια, τη συνεργασία και τη διαλειτουργικότητά τους με απώτερο σκοπό την άμεση και συντονισμένη απόκριση τους.

Διευκρινίζεται ότι βάσει του Ν. 4662/2020 (όπως αυτός έχει τροποποιηθεί και ισχύει) και στο πλαίσιο εφαρμογής του Γενικού Σχεδίου Πολιτικής Προστασίας «ΞΕΝΟΚΡΑΤΗΣ», η Γενική Γραμματεία Πολιτικής Προστασίας είναι αρμόδια για την έκδοση του Γενικού Σχεδίου Αντιμετώπισης Εκτάκτων Αναγκών και Άμεσης/Βραχείας Διαχείρισης των Συνεπειών από την Εκδήλωση Σεισμών (2η έκδοση) βάσει του οποίου προσδιορίζονται οι ρόλοι και αρμοδιότητες όλων των εμπλεκόμενων φορέων πολιτικής προστασίας, σύμφωνα με το ισχύον θεσμικό πλαίσιο που διέπει την λειτουργία τους, και δίνονται συντονιστικές κατευθυντήριες οδηγίες που αποβλέπουν στη συνέργεια, τη συνεργασία και τη διαλειτουργικότητά τους με απώτερο σκοπό την άμεση και συντονισμένη απόκριση τους για την αντιμετώπιση κινδύνων από την εκδήλωση σεισμών. Η

παρούσα έκδοση του Γενικού Σχεδίου Αντιμετώπισης Εκτάκτων Αναγκών και Άμεσης/Βραχείας Διαχείρισης των Συνεπειών από την Εκδήλωση Σεισμών αφορά τόσο τις προπαρασκευαστικές ενέργειες που απαιτούνται για την προετοιμασία του μηχανισμού πολιτικής προστασίας της χώρας, όσο και την κινητοποίηση και την άμεση απόκρισή του.

Ο Δήμος Λουτρακίου – Περαιχώρας – Αγίων Θεοδώρων ακολουθώντας τις οδηγίες σχεδίασης του Γενικού Σχεδίου Αντιμετώπισης Εκτάκτων Αναγκών και Άμεσης/ Βραχείας Διαχείρισης των Συνεπειών από την Εκδήλωση Σεισμών με την κωδική ονομασία «Εγκέλαδος 2», συνέταξε το παρών Σχέδιο Αντιμετώπισης Εκτάκτων Αναγκών και Άμεσης/Βραχείας Διαχείρισης των Συνεπειών από την Εκδήλωση Σεισμών.

ΜΕΡΟΣ 1 | ΕΙΣΑΓΩΓΗ

1.1 Ιστορικό σύνταξης προηγούμενων εκδόσεων

Σε εφαρμογή του άρθρου 17 του Ν.3013/2002, που ρυθμίζονται τα σχετικά με την κατάρτιση των σχεδίων πολιτικής προστασίας και τους υπόχρεους, προς τούτο, αρμόδιους κεντρικούς και περιφερειακούς φορείς και οργανισμούς κοινής ωφέλειας, εκδόθηκε η Υπουργική Απόφαση 1299/7-4-2003 «Έγκριση του από 7.4.2003 Γενικού Σχεδίου Πολιτικής Προστασίας με τη συνθηματική λέξη ΞΕΝΟΚΡΑΤΗΣ» (ΦΕΚ 423/Β'/2003).

Το έτος 2020 η Δ/ση Σχεδιασμού και Αντιμετώπισης Εκτάκτων Αναγκών της ΓΓΠΠ σε συνεργασία με όλους τους εμπλεκόμενους φορείς, στο πλαίσιο εφαρμογής της ΥΑ 1299/7-4-2003 έγκρισης Υπουργού ΕΣΔΔΑ του Γενικού Σχεδίου Πολιτικής Προστασίας «Ξενοκράτης» (ΦΕΚ 423 τ. Β') και του άρθρου 11 του ΠΔ 151/2004 (ΦΕΚ 107/Α'/2004), εξέδωσε το Γενικό Σχέδιο Αντιμετώπισης Εκτάκτων Αναγκών και Άμεσης/Βραχείας Διαχείρισης των Συνεπειών από την Εκδήλωση Σεισμών, το οποίο στάλθηκε σε όλους τους εμπλεκόμενους φορείς με το 717/20-01-2020 έγγραφό της ΓΓΠΠ (ΑΔΑ 6Θ4Φ46ΜΤΛΒ-9ΓΓ), για την εφαρμογή του κατά το μέρος που τους αφορά και εμπλέκονται.

Το έτος 2022, η Δ/ση Σχεδιασμού Αντιμετώπισης Εκτάκτων Αναγκών της ΓΓΠΠ, έχοντας υπόψη ότι από την 1^η έκδοση του σχεδίου επήλθαν διοικητικές και οργανωτικές αλλαγές οι οποίες αφορούσαν κατά κύριο λόγο φορείς της κεντρικής διοίκησης (μετονομασία υπουργείων, αλλαγές υπαγωγής φορέων, κλπ), έκρινε αναγκαία την επικαιροποίηση και αναθεώρηση του ανωτέρω σχεδίου. Στο πλαίσιο αυτό η Δ/ση Σχεδιασμού Αντιμετώπισης Εκτάκτων Αναγκών της ΓΓΠΠ προχώρησε στην παρούσα 2^η έκδοση του Γενικού Σχεδίου Αντιμετώπισης Εκτάκτων Αναγκών και Άμεσης/Βραχείας Διαχείρισης των Συνεπειών από την Εκδήλωση Σεισμών.

Το παρόν σχέδιο συντάσσεται στα πλαίσια εφαρμογής της ανωτέρω ΥΑ 1299/7-4-2003 έγκρισης Υπουργού Εσωτερικών Δημόσιας Διοίκησης & Αποκέντρωσης του Γενικού Σχεδίου Πολιτικής Προστασίας «Ξενοκράτης» (ΦΕΚ 423 τ. Β') και αποτελεί το Γενικό Σχέδιο Αντιμετώπισης Εκτάκτων Αναγκών και Άμεσης/Βραχείας Διαχείρισης των Συνεπειών από την Εκδήλωση Σεισμών.

1.2 Χαρακτηρισμός βαθμού ασφαλείας:

ΑΔΙΑΒΑΘΜΗΤΟ

1.3 Πίνακας Διανομής

Όπως καθορίζεται στο **Παράρτημα Α** που αφορά στη σύνθεση ΤΕΣΟΠΠ / ΣΤΟ.

1.4 Έναρξη ισχύος και εξουσιοδότηση εφαρμογής του Σχεδίου

Η ημερομηνία έναρξης ισχύος του παρόντος Σχεδίου Αντιμετώπισης Εκτάκτων Αναγκών και Άμεσης/Βραχείας Διαχείρισης των Συνεπειών από την Εκδήλωση Σεισμών ορίστηκε η **21 / 2 / 2025**.

Το παρόν Σχέδιο συντάχθηκε στο πλαίσιο εφαρμογής της ΥΑ 1299/7-4-2003 έγκρισης Υπουργού ΕΣΔΔΑ του Γενικού Σχεδίου Πολιτικής Προστασίας «Ξενοκράτης» (ΦΕΚ 423 τ. Β') και αποτελεί το Σχέδιο Αντιμετώπισης Εκτάκτων Αναγκών και Άμεσης/Βραχείας Διαχείρισης των Συνεπειών από την Εκδήλωση Σεισμών του Δήμου Λουτρακίου Περαιχώρας Αγίων Θεοδώρων.

Οδηγίες για τη σύνταξη σχεδίων των Δήμων, στο πλαίσιο εφαρμογής των άρθρων 63 και 174 του Ν.3852/2010, δίνονται στο Μέρος XV (παρ.15.2) του Γενικού Σχεδίου Αντιμετώπισης Εκτάκτων Αναγκών και Άμεσης/Βραχείας Διαχείρισης των Συνεπειών από την Εκδήλωση Σεισμών «ΕΓΚΕΛΑΔΟΣ 2» της ΓΓΠΠ (2η έκδοση).

1.5 Οδηγίες για την ενεργοποίηση και εφαρμογή του Σχεδίου

Το Σχέδιο Αντιμετώπισης Εκτάκτων Αναγκών και Διαχείρισης των Συνεπειών από την Εκδήλωση Σεισμών του Δήμου Λουτρακίου – Περαχώρας – Αγίων Θεοδώρων, ενεργοποιείται και εφαρμόζεται μετά την επίσημη ενημέρωση του Δημάρχου για τις επιπτώσεις από την εκδήλωση σεισμού, σε τοπικό επίπεδο από τις αρμόδιες κατά τόπους υπηρεσίες της ΕΛ.ΑΣ., οι οποίες αποτελούν θεσμικά τον φορέα επίσημης ενημέρωσης της Μονάδας Εμπλεκόμενων Φορέων (Unit3 -COMPRES) του Ε.Σ.Κ.Ε.ΔΙ.Κ. και των εμπλεκόμενων φορέων για την επικρατούσα κατάσταση στην περιοχή ευθύνης τους μετά από την εκδήλωση σεισμού.

Διευκρινίζεται ότι η έκδοση απόφασης κήρυξης της περιοχής σε κατάσταση έκτακτης ανάγκης πολιτικής προστασίας δεν αποτελεί προϋπόθεση ενεργοποίησης και εφαρμογής του παρόντος σχεδίου.

Επίσης, διασαφηνίζεται ότι για το Πυροσβεστικό Σώμα, την ΕΛ.ΑΣ. και το ΛΣ-ΕΛΑΚΤ, ως Σώματα Ασφαλείας που διέπονται από ειδικό θεσμικό πλαίσιο και κανονισμούς, η κινητοποίηση και μετακίνηση δυνάμεων στο πλαίσιο της αποστολής τους, καθορίζεται από τον επιχειρησιακό τους σχεδιασμό και τις εκάστοτε αποφάσεις της φυσικής ηγεσίας τους και δεν συνδέεται με αποφάσεις κήρυξης μιας περιοχής σε κατάσταση έκτακτης ανάγκης πολιτικής προστασίας. Το αυτό ισχύει και για τον τομέα υγείας (υγειονομικές μονάδες, ΕΚΑΒ, κλπ), ο οποίος κινητοποιείται για την παροχή βοήθειας με βάση τον σχεδιασμό του και ανεξαρτήτως της κήρυξης μιας περιοχής σε κατάσταση έκτακτης ανάγκης πολιτικής προστασίας.

Ως συντονισμός στο παρόν Σχέδιο Αντιμετώπισης Εκτάκτων Αναγκών και Άμεσης/Βραχείας Διαχείρισης Συνεπειών από την Εκδήλωση Σεισμών του Δήμου νοείται η οργάνωση και διατήρηση της συνεργασίας μεταξύ των διαφόρων οργανικών μονάδων του Δήμου, καθώς και μεταξύ φορέων ή υπηρεσιών ή άλλου εμπλεκόμενου δυναμικού και μέσων πολιτικής προστασίας σε τοπικό επίπεδο για την εξασφάλιση ενιαίας και συγχρονισμένης δράσης.

Οι ρόλοι, αρμοδιότητες και κύριες δράσεις των φορέων που εμπλέκονται στην αντιμετώπιση κινδύνων από την εκδήλωση σεισμών, αναφέρονται αναλυτικά ανά φορέα στα Μέρη IV, V, VI και VII του του Γενικού Σχεδίου «ΕΓΚΕΛΑΔΟΣ 2» της ΓΓΠΠ. Οι εμπλεκόμενες οργανικές μονάδες ενός εκάστου φορέα και το ανθρώπινο δυναμικό και τα μέσα που θα κληθούν να τις υλοποιήσουν, καθορίζονται από την οργανωτική του δομή, το θεσμικό πλαίσιο λειτουργίας του και τις κανονιστικές πράξεις της διοίκησής του.

Επισημαίνεται ότι το θεσμικό πλαίσιο αποτελεί τη βάση για την υλοποίηση σειράς δράσεων οι οποίες δύνανται να διαφοροποιούνται σε κάθε συμβάν, ανάλογα με τις απαιτήσεις διαχείρισης του καταστροφικού φαινομένου, από τους εμπλεκόμενους φορείς και δεν είναι περιοριστικό όσον αφορά το εύρος των δράσεων αυτών.

ΜΕΡΟΣ 2 | ΣΚΟΠΟΣ – ΣΤΟΧΟΙ - ΑΝΑΛΥΣΗ ΚΙΝΔΥΝΟΥ - ΙΔΕΑ ΕΠΙΧΕΙΡΗΣΕΩΝ

2.1 Σκοπός

Με το Σχέδιο Αντιμετώπισης Εκτάκτων Αναγκών και Άμεσης/Βραχείας Διαχείρισης Συνεπειών από την Εκδήλωση Σεισμών του Δήμου Λουτρακίου – Περαχώρας – Αγίων Θεοδώρων επιδιώκεται η άμεση και συντονισμένη απόκριση των εμπλεκόμενων Φορέων σε Τοπικό επίπεδο για την αποτελεσματική αντιμετώπιση εκτάκτων αναγκών από την εκδήλωση σεισμών και την άμεση διαχείριση των συνεπειών τους, δράσεις που αποβλέπουν στην προστασία της ζωής, της υγείας και της παρουσίας των πολιτών, καθώς και στην προστασία του φυσικού περιβάλλοντος, των πλουτοπαραγωγικών πηγών και των υποδομών της χώρας.

Προϋπόθεση για την επίτευξη του σκοπού αυτού είναι η συνέργεια, η συνεργασία και η διαλειτουργικότητα των εμπλεκόμενων Φορέων σε Τοπικό επίπεδο.

2.2 Αντικειμενικοί Στόχοι

- Προσδιορισμός ρόλων και αρμοδιοτήτων όλων των εμπλεκόμενων Φορέων σε Τοπικό επίπεδο και σε όλες τις φάσεις κινητοποίησης του συστήματος Πολιτικής Προστασίας.
- Δρομολόγηση προπαρασκευαστικών μέτρων και δράσεων πολιτικής προστασίας που συμβάλλουν στην ετοιμότητα του ανθρώπινου δυναμικού και των μέσων για την αντιμετώπιση εκτάκτων αναγκών και την άμεση/βραχεία διαχείριση των συνεπειών από την εκδήλωση σεισμών.
- Συντονισμένη δράση των εμπλεκόμενων Φορέων σε τοπικό επίπεδο στην αντιμετώπιση εκτάκτων αναγκών και την άμεση/βραχεία διαχείριση των συνεπειών από την εκδήλωση σεισμών.
- Εναρμόνιση του σχεδιασμού όλων των εμπλεκόμενων φορέων με το παρόν σχέδιο

2.3 Ανάλυση Κινδύνου – Κατάσταση – Παραδοχές – Προϋποθέσεις- Παράμετροι Σχεδιασμού

2.3.1 Ανάλυση Κινδύνου

Ο σεισμός είναι φαινόμενο το οποίο εκδηλώνεται συνήθως χωρίς σαφή προειδοποίηση, δεν μπορεί να αποτραπεί και, παρά τη μικρή χρονική διάρκειά του, μπορεί να προκαλέσει μεγάλες υλικές ζημιές στις υποδομές και στο δομικό πλούτο της χώρας με επακόλουθα τραυματισμούς και απώλειες ανθρώπινων ζωών.

Εκδηλώνεται με τη μορφή βίαιης κίνησης του εδάφους, ή και με την εμφάνιση σεισμικού ρήγματος στην επιφάνεια του εδάφους και εντάσσεται στην κατηγορία των φυσικών καταστροφών. Οι κύριες κατά κανόνα επιπτώσεις που μπορεί να προκληθούν από σεισμό, σύμφωνα με το Γενικό Σχέδιο «Ξενοκράτης» (ΥΑ 1299/7-4-2003, ΦΕΚ 423 Β) είναι καταρρεύσεις κτιρίων, ζημιές σε κτίρια, εργοστάσια-βιομηχανίες, αρχαιολογικούς χώρους-μουσεία, εγκαταστάσεις παραγωγής ενέργειας και δίκτυα μεταφοράς, διακοπή συγκοινωνιών, αποκλεισμός περιοχών, πυρκαγιές, εγκλωβισμός ατόμων, τραυματισμός και θάνατος πολιτών.

Οι περισσότεροι σεισμοί οφείλονται στις κινήσεις των λιθοσφαιρικών πλακών, και κατά συνέπεια οι ζώνες έντονης σεισμικής δράσης ουσιαστικά ταυτίζονται με τις παρυφές των πλακών.

Ο Ελληνικός χώρος βρίσκεται στα όρια επαφής και σύγκλισης της Ευρασιατικής πλάκας με την Αφρικανική, γι' αυτό και είναι χώρος μεγάλης σεισμικότητας. Η σεισμικότητα ενός τόπου καθορίζεται από τη συχνότητα εμφάνισης των σεισμών και από τα μεγέθη τους. Σύμφωνα με στατιστικά στοιχεία η Ελλάδα, από άποψη σεισμικότητας, κατέχει την πρώτη θέση στη Μεσόγειο και στην Ευρώπη καθώς και την έκτη θέση σε παγκόσμιο επίπεδο.

Τα αποτελέσματα και οι βλάβες που προκαλεί μία σεισμική δόνηση στις κατασκευές εξαρτώνται από διάφορες παραμέτρους, όπως το μέγεθος του σεισμού, το βάθος της εστίας, τη θέση του επικέντρου, την απόσταση της εστίας από τον τόπο παρατήρησης, το μέσο διάδοσης των σεισμικών κυμάτων, το έδαφος θεμελίωσης αλλά και από τα ποιοτικά χαρακτηριστικά (τρωτότητα κατασκευής) και από τις ιδιότητες των ίδιων των κατασκευών (Ο.Α.Σ.Π. 2007, Σεισμός-Η γνώση είναι προστασία).

Οι οικονομικές συνέπειες των σεισμών σχετίζονται είτε με τις βλάβες στις κατασκευές είτε με τη διαφοροποίηση των συνθηκών διαβίωσης των πληγέντων. Στην πρώτη περίπτωση εντάσσονται οι επιπτώσεις που αφορούν απώλειες κατοικιών - εργασιακών χώρων ή γενικότερα μέρους της ακίνητης και κινητής (οικιακός εξοπλισμός, αυτοκίνητο) περιουσίας των σεισμοπλήκτων. Στη δεύτερη περίπτωση εντάσσονται οι επιπτώσεις από την αποδιοργάνωση της καθημερινής ζωής.

Ο σεισμός εκτός από τις άμεσες επιπτώσεις έχει ως επακόλουθα την ενεργοποίηση άλλων γεωλογικών φαινομένων όπως η ρευστοποίηση εδαφών, οι καταπτώσεις βράχων, οι εδαφικές διαρρήξεις, οι κατολισθήσεις και τα θαλάσσια κύματα βαρύτητας (τσουνάμι) με εξίσου σοβαρές επιπτώσεις.

Ο σχεδιασμός και η κατασκευή των κτιρίων αλλά και των άλλων τεχνικών έργων ώστε να αντιμετωπίζουν επαρκώς τον σεισμικό κίνδυνο παρέχοντας ασφάλεια στους χρήστες, αποτελεί τον πλέον σημαντικό και κρίσιμο παράγοντα αντισεισμικής προστασίας.

Για το σκοπό αυτό η Πολιτεία έχει θεσπίσει ένα κανονιστικό πλαίσιο υποχρεωτικής εφαρμογής, με βάση το οποίο σχεδιάζονται και κατασκευάζονται τα κτίρια και τα άλλα έργα υποδομής.

Σε αυτό το κανονιστικό πλαίσιο προεξάρχοντα ρόλο έχει ο Ελληνικός Αντισεισμικός Κανονισμός --2000 (ΕΑΚ -- 2000), που έχει συντάξει ο ΟΑΣΠ, και περιλαμβάνει τους κανόνες αντισεισμικού σχεδιασμού των δομημάτων που ικανοποιούν τρεις θεμελιώδεις απαιτήσεις: την αποφυγή της κατάρρευσης, τον περιορισμό των βλαβών και την διασφάλιση της λειτουργίας του δομήματος μετά τον σεισμό.

Επιπρόσθετα, για την αντιμετώπιση του θέματος της αποτίμησης της φέρουσας ικανότητας υφιστάμενων δομημάτων και του καθορισμού κανόνων εφαρμογής για τον αντισεισμικό ανασχεδιασμό τους, καθώς και για τις ενδεχόμενες επεμβάσεις, επισκευές ή ενισχύσεις, ο Ο.Α.Σ.Π. έχει συντάξει και θεσμοθετήσει τον «Κανονισμό Επεμβάσεων σε Κτίρια από Οπλισμένο Σκυρόδεμα - ΚΑΝ.ΕΠΕ.» (ΦΕΚ 42/Β/20-01-2012, 1η Αναθεώρηση ΦΕΚ 2187/Β'/2013, 2η Αναθεώρηση ΦΕΚ 2984/Β'/2017).

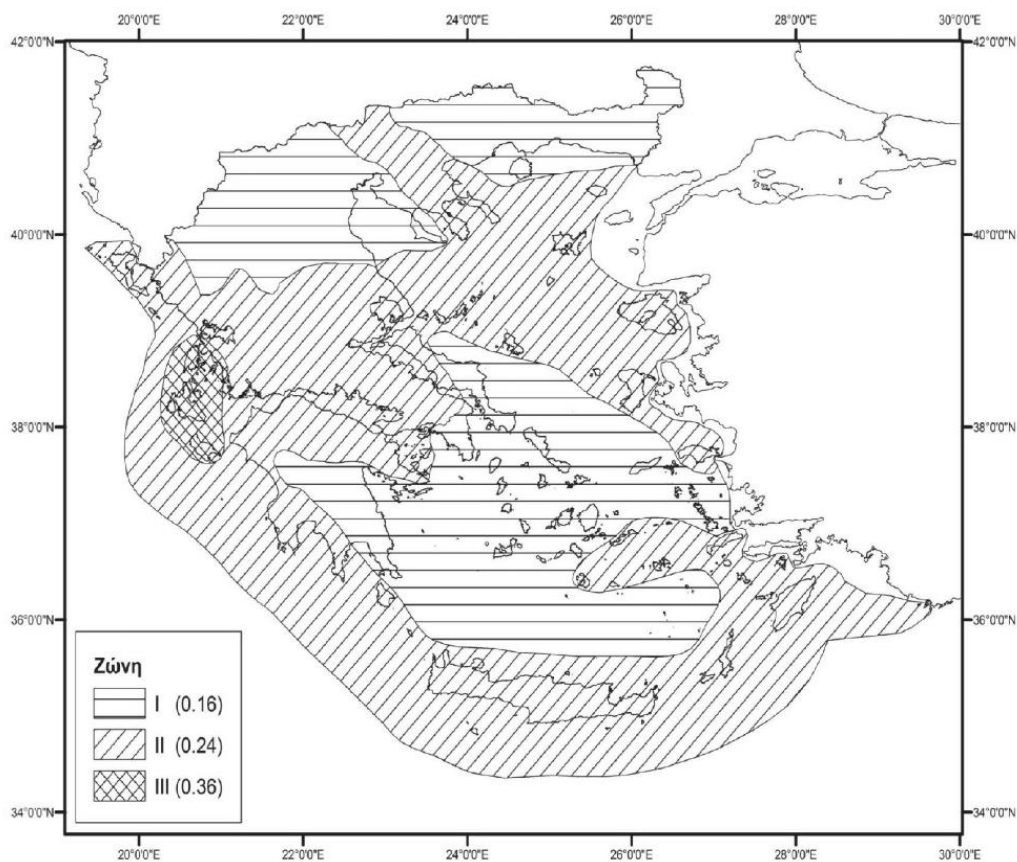
Ειδικότερα για την αποκατάσταση πληγέντων από τον σεισμό κτιρίων, ισχύουν οι οικ 4212/Β11/2-10-2013 (Β'2661) και 1455/ΣΤ8/20-02-2014 (Β'455) αποφάσεις του Υπουργείου Υποδομών και Μεταφορών, περί καθορισμού ελαχίστων υποχρεωτικών απαιτήσεων για τη σύνταξη μελετών αποκατάστασης κτιρίων από φέρουσα τοιχοποιία και οπλισμένο σκυρόδεμα αντίστοιχα και την έκδοση των σχετικών αδειών επισκευής.

Βασική παράμετρο του Ελληνικού Αντισεισμικού Κανονισμού 2000, που έχει συντάξει ο ΟΑΣΠ, αποτελούν οι σεισμικές παράμετροι σχεδιασμού, με βάση τις οποίες σχεδιάζονται οι κατασκευές σε κάθε περιοχή. Οι σεισμικές παράμετροι σχεδιασμού των κατασκευών εξαρτώνται από τη σεισμική επικινδυνότητα κάθε περιοχής.

Σημειώνεται ότι, σύμφωνα με τον Ελληνικό Αντισεισμικό Κανονισμό (ΕΑΚ 2000 – ΥΑ Δ17α/141/3/ΦΝ275/15-12-1999, ΦΕΚ 2184/Α'/1999, όπως έχει τροποποιηθεί και ισχύει) η χώρα υποδιαιρείται σε τρεις Ζώνες Σεισμικής Επικινδυνότητας Ι, ΙΙ, ΙΙΙ.

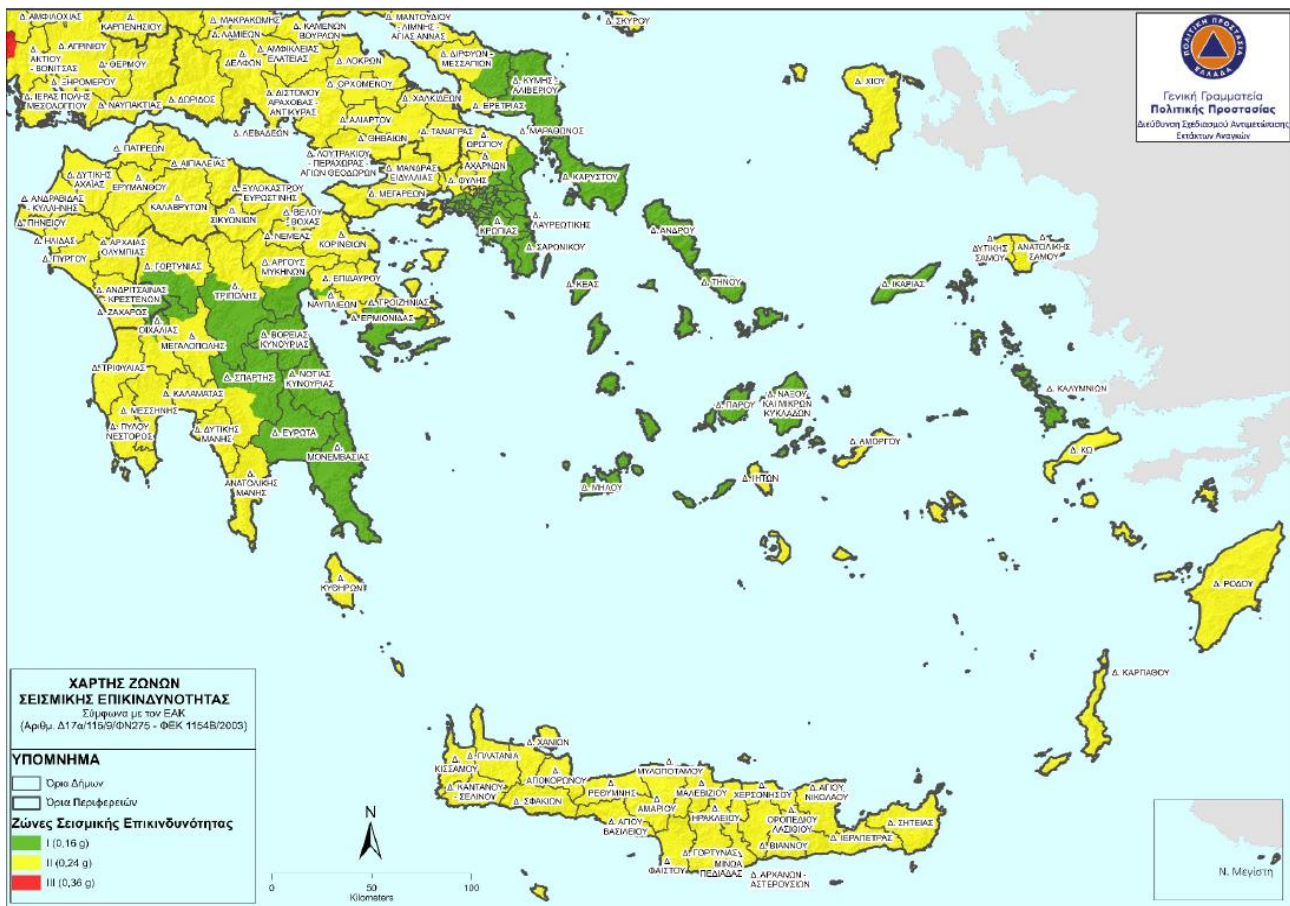
Τα όρια των Ζωνών Σεισμικής Επικινδυνότητας καθορίζονται στο αντίστοιχο Χάρτη, ο οποίος αποτελεί αναπόσπαστο τμήμα του Αντισεισμικού Κανονισμού. Ο χάρτης αυτός προσδιορίζει τη σεισμική παράμετρο σχεδιασμού, δηλ. την μέγιστη αναμενόμενη εδαφική επιτάχυνση (PGA), με βάση την οποία σχεδιάζονται οι κατασκευές σε κάθε περιοχή.

Σύμφωνα με την τελευταία τροποποίηση του ανωτέρω Χάρτη (ΥΑ Δ17α/115/9/ΦΝ275/7-8-2003, ΦΕΚ 1154Β) ο Ελληνικός χώρος κατανέμεται σε τρεις Ζώνες Σεισμικής Επικινδυνότητας με αντίστοιχες τιμές ενεργών εδαφικών επιταχύνσεων σχεδιασμού 0,16 g για την πρώτη ζώνη, 0,24 g για την δεύτερη ζώνη και 0,36 g για την τρίτη ζώνη. Η κατανομή των ζωνών αυτών παρουσιάζεται στο χάρτη της εικόνας 1.



Εικόνα 1 Χάρτης Ζωνών Σεισμικής Επικινδυνότητας της Ελλάδας (ΥΑ Δ17α/115/9/ΦΝ275/7-8-2003, ΦΕΚ 1154 Β)

Στο **ΠΑΡΑΡΤΗΜΑ Γ** του Γενικού Σχεδίου «ΕΓΚΕΛΑΔΟΣ 2» της ΓΓΠΠ, περιλαμβάνονται χάρτες στους οποίους παρουσιάζονται οι ζώνες σεισμικής επικινδυνότητας σε σχέση με τα όρια των Δήμων της χώρας, σύμφωνα με τα όσα προβλέπονται στην Υπουργική Απόφαση Δ17α/115/9/ΦΝ275/7-8-2003 (ΦΕΚ 1154Β/2003), καθώς και αντίστοιχος πίνακας στον οποίο παρουσιάζεται αναλυτικά η κατάταξη Δήμων ή /και Δημοτικών Ενοτήτων στις τρεις Ζώνες Σεισμικής Επικινδυνότητας. **Ο Δήμος Λουτρακίου – Περαχώρας – Αγίων Θεοδώρων ανήκει στη Ζώνη ΙΙ (0,24g) σεισμικής επικινδυνότητας, ως χάρτης Εικόνας 2.**



Εικόνα 2 Χάρτης Σεισμικής Επικινδυνότητας του νότιου τμήματος της χώρας σε σχέση με τα όρια των Δήμων σύμφωνα με τον ΕΑΚ (ΦΕΚ 1154B'/2003) **[Ζώνη II (ΚΙΤΡΙΝΟ ΧΡΩΜΑ): 0,24g]**

2.3.2 Κατάσταση – Παραδοχές – Προϋποθέσεις- Παράμετροι Σχεδιασμού

Κατάσταση:

Οι σεισμοί είναι ένα φαινόμενο που εντάσσεται στην κατηγορία των φυσικών καταστροφών.

Εκδηλώνονται συνήθως χωρίς σαφή προειδοποίηση, δεν μπορούν να αποτραπούν και παρά τη μικρή χρονική διάρκειά τους, μπορεί να προκαλέσουν μεγάλες υλικές ζημιές στις ανθρώπινες υποδομές με επακόλουθα σοβαρούς τραυματισμούς και απώλειες ανθρώπινων ζωών.

Επίσης, η εκδήλωση ενός σεισμού δύναται να προκαλέσει επαγόμενες φυσικές ή τεχνολογικές καταστροφές, όπως κατολισθητικά φαινόμενα, διαρροή επικίνδυνων υλικών, θαλάσσια κύματα βαρύτητας (τσουνάμι), κλπ.

Δεδομένης της αδυναμίας βραχυπρόθεσμης πρόγνωσης σεισμικών φαινομένων, η έγκαιρη προειδοποίηση γενικά δεν έχει εφαρμογή στην περίπτωση του σχεδιασμού αντιμετώπισης κινδύνων από την εκδήλωση σεισμών.

Παραδοχές:

Οι σεισμοί δύναται να προκαλέσουν:

- Τραυματισμούς και απώλειες ανθρώπινων ζωών και αίσθημα ανασφάλειας στον πολίτη.
- Καταστροφές στις υποδομές και στον δομικό πλούτο της χώρας.
- Άμεσες και έμμεσες οικονομικές απώλειες από καταστροφές στις περιουσίες των πολιτών, στον πρωτογενή τομέα (γεωργία, κτηνοτροφία), σε διάφορες υποδομές της χώρας (δίκτυα ηλεκτρισμού, τηλεπικοινωνιών κλπ.), καθώς και συνέπειες στον τουρισμό εν γένει.

Προϋποθέσεις:

Προϋποθέσεις για την εφαρμογή του Σχεδίου Αντιμετώπισης Εκτάκτων Αναγκών και Άμεσης/Βραχείας Διαχείρισης Συνεπειών από την Εκδήλωση Σεισμών του Δήμου Λουτρακίου – Περαχώρας – Αγίων Θεοδώρων είναι οι ακόλουθες:

- Η αποσαφήνιση των ρόλων και των αρμοδιοτήτων όλων των εμπλεκόμενων φορέων πολιτικής προστασίας σε τοπικό επίπεδο ανά δράση, με βάση το ισχύον θεσμικό πλαίσιο.
- Η αναθεώρηση – επικαιροποίηση - εναρμόνιση του σχεδιασμού των εμπλεκόμενων φορέων σε τοπικό επίπεδο σύμφωνα με το παρόν σχέδιο και η σύνταξη ή επικαιροποίηση των αντίστοιχων μνημονίων ενεργειών.
- Ο προσδιορισμός του ανθρώπινου δυναμικού και των μέσων που δύνανται να διατεθούν σε Τοπικό επίπεδο για την υποστήριξη του έργου του ΠΣ καθώς και για την αντιμετώπιση εκτάκτων αναγκών και την άμεση/βραχεία διαχείριση των συνεπειών από την εκδήλωση σεισμών.
- Η εξασφάλιση ετοιμότητας όλων των επιχειρησιακά εμπλεκόμενων φορέων σε τοπικό επίπεδο σε κάθε στάδιο επιχειρήσεων.
- Η διασφάλιση της επικοινωνίας μεταξύ όλων των εμπλεκόμενων φορέων σε τοπικό επίπεδο για την απρόσκοπτη ροή πληροφοριών.

Παράμετροι Σχεδιασμού:

- Εκδήλωση σεισμού με συνέπειες στις υποδομές, στις κατοικίες, καθώς και στην υγεία των πολιτών
- Εμπλοκή φορέων σε Κεντρικό, Περιφερειακό και Τοπικό επίπεδο
- Αδυναμία άμεσης/βραχείας διαχείρισης των συνεπειών σε τοπικό επίπεδο

2.3.2.1 Θαλάσσια κύματα βαρύτητας (τσουνάμι)

Τα τσουνάμι είναι φαινόμενα, που δημιουργούνται κατά την απότομη μετατόπιση μεγάλων ποσοτήτων νερού, σε ένα υδάτινο σχηματισμό. Η αρχική απότομη μετατόπιση του νερού, που προκαλεί τη γένεση ενός τσουνάμι, μπορεί να είναι αποτέλεσμα σεισμού, κυρίως υποθαλάσσιου, που προκαλεί κατακόρυφη ανάταξη του βυθού, παραθαλάσσιας κατολίθησης ή ηφαιστειακής έκρηξης. Σύμφωνα με Παράρτημα Δ – «Έκδοση κατευθυντήριων οδηγιών σχετικά με την λήψη και διαχείριση των «Προσαρμοσμένων στην Ελληνική Γλώσσα Μηνυμάτων Προειδοποίησης Τσουνάμι του Εθνικού Κέντρου Προειδοποίησης για Τσουνάμι» του Γενικού Σχεδίου «ΕΓΚΕΛΑΔΟΣ 2» της ΓΓΠΠ (ΑΔΑ: 64ΕΑ46ΝΠΙΘ-ΔΤΛ), τα παλιρροιακά κύματα βαρύτητας ή κατά την επικρατέστερη ορολογία θαλάσσια κύματα βαρύτητας (τσουνάμι) αναφέρονται ως αιτία γένεσης καταστροφών.

Επισημαίνεται ότι τα τσουνάμι διαφέρουν σημαντικά από τα θαλάσσια κύματα που προκαλούνται από τον άνεμο. Η κυριότερη διαφορά έγκειται στο γεγονός ότι τα ανεμογενή θαλάσσια κύματα περιορίζονται στο ανώτερο στρώμα της υδάτινης στήλης, ενώ τα τσουνάμι εκδηλώνονται στο σύνολο της υδάτινης στήλης, με αποτέλεσμα, ενώ σε θαλάσσιες περιοχές με μεγάλα βάθη τα τσουνάμι λόγω των χαρακτηριστικών τους να μην θεωρούνται σοβαρός κίνδυνος για τις πλέουσες κατασκευές, φτάνοντας στις ακτές, όπως έχει αναφερθεί, προκαλούν παράκτιες πλημμύρες με ιδιαίτερα καταστρεπτικές συνέπειες.

Δεδομένου ότι τα τσουνάμι αποτελούν δευτερογενή φαινόμενα με πρωτογενείς αιτίες κυρίως τους σεισμούς που δημιουργούνται στον υποθαλάσσιο ή παράκτιο χώρο και έχοντας υπόψη ότι μεσολαβεί ένα χρονικό διάστημα από την εκδήλωση του πρωτογενούς φαινομένου έως την άφιξη των τσουνάμι στις ακτές, υπάρχει δυνατότητα έγκαιρης προειδοποίησης για την πιθανή δημιουργία τους.

Η UNESCO για την διαχείριση του κινδύνου από την εκδήλωση τσουνάμι και την έγκαιρη προειδοποίηση δημιούργησε υπό την εποπτεία της “Διακρατικής Ωκεανογραφικής Επιτροπής” (Intergovernmental Oceanographic Commission-IOC) την Διακρατική Ομάδα Συντονισμού του Συστήματος Έγκαιρης Προειδοποίησης και Μετριασμού των Επιπτώσεων από Τσουνάμι για τον Βόρειο-Ανατολικό Ατλαντικό, την Μεσόγειο και τις Συνδεδεμένες Θάλασσες» (Intergovernmental Coordination Group for the

Tsunami Early Warning and Mitigation System in the North-eastern Atlantic, the Mediterranean and connected seas- ICG/NEAMTWS).

Το Γεωδυναμικό Ινστιτούτο του Εθνικού Αστεροσκοπείου Αθηνών αποτελεί έναν εκ των πέντε Παρόχων Υπηρεσιών Τσουνάμι του Συστήματος Έγκαιρης Προειδοποίησης και Μετριάσμου για τα Τσουνάμι στον Βορειοανατολικό Ατλαντικό, τη Μεσόγειο και τις συνδεδεμένες θάλασσες (ICG/NEAMTWS) της Διακυβερνητικής Ωκεανογραφικής Επιτροπής (IOC) της UNESCO.

Για την Ελλάδα, το Γεωδυναμικό Ινστιτούτο του Εθνικού Αστεροσκοπείου Αθηνών αποτελεί το Εθνικό Κέντρο Προειδοποίησης Τσουνάμι, το οποίο συστάθηκε το 2010 και αποτελεί τον επίσημο εθνικό φορέα έγκαιρης προειδοποίησης για τσουνάμι (Άρθρο 26/παράγραφος 11 του Ν. 3879/2010-ΦΕΚ 163Α/21-9-2010).

Σε περίπτωση εκδήλωσης σεισμού σε θαλάσσια ή παράκτια περιοχή το Εθνικό Κέντρο Προειδοποίησης για Τσουνάμι επεξεργάζεται αυτόματα σενάρια εκδήλωσης τσουνάμι με βάση τα χαρακτηριστικά του σεισμού και εκδίδει Μηνύματα Προειδοποίησης Τσουνάμι τα οποία αποστέλλει στο στη Μονάδα Εμπλεκόμενων Φορέων (Unit3 -COMPRES) του Ε.Σ.Κ.Ε.ΔΙ.Κ., τόσο για το ενδεχόμενο εκδήλωσης τσουνάμι και τις επηρεαζόμενες περιοχές, όσο και για τις ενόργανες μετρήσεις του επιπέδου της θάλασσας, τα οποία επιβεβαιώνουν ή ακυρώνουν την αρχική προειδοποίηση. Τα ανωτέρω Μηνύματα Προειδοποίησης Τσουνάμι κοινοποιούνται από το Εθνικό Κέντρο Προειδοποίησης για Τσουνάμι και στον Ο.Α.Σ.Π. για λόγους ενημέρωσης.

Η Μονάδα Εμπλεκόμενων Φορέων (Unit3 -COMPRES) του Ε.Σ.Κ.Ε.ΔΙ.Κ., διαβιβάζει άμεσα όλα τα ανωτέρω μηνύματα προς τα εθνικά κέντρα επιχειρήσεων των εμπλεκόμενων φορέων (ΠΣ, ΕΛΑΣ, ΓΕΕΘΑ, ΚΕΠΥ/ΕΚΑΒ, ΛΣ-ΕΛΑΚΤ, ΥΠΕΞ) και ενημερώνει άμεσα τον Γενικό Γραμματέα Πολιτικής Προστασίας. Παράλληλα η Μονάδα Εμπλεκόμενων Φορέων (Unit3 -COMPRES) του Ε.Σ.Κ.Ε.ΔΙ.Κ., για τις περιοχές που βάσει του περιεχομένου των μηνυμάτων αυτών αναμένεται να επηρεαστούν, ενημερώνει τους κατά τόπο αρμόδιους Δήμαρχους, Αντιπεριφερειάρχες και Περιφερειάρχες, στα πλαίσια των χρονικών δυνατοτήτων που παρέχει σήμερα το σύστημα έγκαιρης προειδοποίησης για τσουνάμι, στη χώρα μας. Σημειώνεται ότι το χρονικό διάστημα που μεσολαβεί μεταξύ της λήψης του μηνύματος από τα κέντρα επιχειρήσεων των φορέων και της πιθανής άφιξης του τσουνάμι στις ακτές είναι περιορισμένο και κυμαίνεται από μερικά λεπτά έως και περίπου μιάμιση ώρα.

Ειδικότερα, για τις διαδικασίες λήψης και διαχείρισης των «Μηνυμάτων Προειδοποίησης Τσουνάμι» του Εθνικού Κέντρου Έγκαιρης Προειδοποίησης για Τσουνάμι, η Δ/ση Σχεδιασμού Αντιμετώπισης Εκτάκτων Αναγκών της ΓΠΠ είχε με το 4561/9-7-2015 έγγραφό της (ΑΔΑ: ΩΡ22465ΦΘΕ-ΓΟΥ) εκδώσει σχετικές κατευθυντήριες οδηγίες, με στόχο την ενημέρωση του προσωπικού των Κέντρων Επιχειρήσεων για την ανάγκη καθιέρωσης διαδικασιών που θα έχουν ως στόχο την άμεση ενημέρωση των κατά τόπους αρμόδιων οργανικών τους μονάδων εν όψει απειλούμενου κινδύνου από την εκδήλωση τσουνάμι.

Δεδομένου ότι τα κωδικοποιημένα Μηνύματα Προειδοποίησης Τσουνάμι, εκδίδονταν αποκλειστικά στην αγγλική γλώσσα και με συγκεκριμένη κωδικοποίηση, καθορισμένη από την Διακρατική Ομάδα Συντονισμού του Συστήματος Έγκαιρης Προειδοποίησης και Μετριάσμου των Επιπτώσεων από Τσουνάμι για τον Βόρειο-Ανατολικό Ατλαντικό, την Μεσόγειο και τις Συνδεδεμένες Θάλασσες και επιπλέον δεν περιλάμβαναν γραφικά επεξηγηματικά στοιχεία, όπως χάρτες, υπήρξε από πλευράς των φορέων που ήταν αποδέκτες των μηνυμάτων δυσκολία ερμηνείας των μηνυμάτων και δυσκολία προσδιορισμού των κατά τόπους αρμόδιων υπηρεσιών που πρέπει να ενημερωθούν. Η δυσκολία αυτή δημιουργούσε εκτός των άλλων καθυστερήσεις στην αναμετάδοση των μηνυμάτων προς τους τελικούς αποδέκτες, οι οποίες είναι κρίσιμες λόγω του μικρού χρόνου που συνήθως μεσολαβεί μεταξύ της αρχικής έκδοσης του μηνύματος και της άφιξης των κυμάτων στις ακτές.

Σε συνέχεια των ανωτέρω διαπιστώσεων και κατόπιν διαβούλευσης με όλους τους εμπλεκόμενους φορείς κρίθηκε σκόπιμη η έκδοση, για αποκλειστικά εθνική χρήση, προσαρμοσμένων μηνυμάτων προειδοποίησης τσουνάμι στην ελληνική γλώσσα, στα οποία να περιλαμβάνονται και γραφικά επεξηγηματικά στοιχεία όπως χρωματική κλίμακα διαβάθμισης του επιπέδου απειλής και συνοδευτικοί χάρτες στους οποίους θα απεικονίζονται τα προκαθορισμένα σημεία πρόγνωσης και οι ακτές που προβλέπεται να πληγούν.

Μετά την ολοκλήρωση της ανωτέρω διαδικασίας η Δ/ση Σχεδιασμού Αντιμετώπισης Εκτάκτων Αναγκών της ΓΠΠ εξέδωσε το Α689/11-07-2022 έγγραφο της ΓΠΠ με θέμα «Έκδοση κατευθυντήριων οδηγιών σχετικά με την λήψη και διαχείριση των Προσαρμοσμένων στην Ελληνική Γλώσσα Μηνυμάτων Προειδοποίησης Τσουνάμι του Εθνικού Κέντρου Προειδοποίησης για Τσουνάμι» με σκοπό την ενημέρωση

των εμπλεκόμενων φορέων που αποτελούν αποδέκτες των μηνυμάτων, τόσο για την δομή και το περιεχόμενο των προσαρμοσμένων στην ελληνική μηνυμάτων προειδοποίησης τσουνάμι για εθνική χρήση, όσο και για την διαδικασία αναμετάδοσης των ανωτέρω μηνυμάτων προς τους κατά τόπους τελικούς αποδέκτες. Η έκδοση του ανωτέρω εγγράφου κρίθηκε σκόπιμη ώστε εκτός των άλλων να περιγραφεί και η διαδικασία ενημέρωσης του κοινού, στην περίπτωση έκδοσης προειδοποιητικών μηνυμάτων Τσουνάμι από το Εθνικό Κέντρο Προειδοποίησης, μέσω της χρήσης του Ευρωπαϊκού Αριθμού Έκτακτης Ανάγκης (112). Το ανωτέρω έγγραφο έχει προσαρτηθεί στο Γενικό Σχέδιο «ΕΓΚΕΛΑΔΟΣ 2» της ΓΓΠΠ, για λόγους πληρέστερης ενημέρωσης σχετικά με την λήψη και διαχείριση των Μηνυμάτων Προειδοποίησης Τσουνάμι.

Νοείται ότι η προσεκτική ερμηνεία των «Μηνυμάτων Προειδοποίησης Τσουνάμι» από το προσωπικό των Κέντρων Επιχειρήσεων και η εξοικείωση του με το περιεχόμενο των μηνυμάτων αυτών έχει βαρύνουσα σημασία, προκειμένου να μην δημιουργούνται καθυστερήσεις οφειλόμενες στην δυσκολία ερμηνείας και να προσδιορίζονται με ακρίβεια οι κατά τόπους αρμόδιες υπηρεσίες που πρέπει άμεσα να ενημερωθούν.

Μετά την εκδήλωση τσουνάμι, για την αντιμετώπιση εκτάκτων αναγκών και την άμεση/βραχεία διαχείριση των συνεπειών από την εκδήλωσή του, εφαρμόζονται τα προβλεπόμενα στο Γενικό Σχέδιο Αντιμετώπισης Εκτάκτων Αναγκών και Άμεσης/Βραχείας Διαχείρισης των Συνεπειών από την Εκδήλωση Πλημμυρικών Φαινομένων «ΔΑΡΔΑΝΟΣ 2». Η 2η Έκδοση του Γενικού Σχεδίου Αντιμετώπισης Εκτάκτων Αναγκών και Άμεσης/Βραχείας Διαχείρισης των Συνεπειών από την Εκδήλωση Πλημμυρικών Φαινομένων εγκρίθηκε από τον Γενικό γραμματέα Πολιτικής Προστασίας την 18η Οκτωβρίου 2022 και έχει αποσταλεί σε όλους τους εμπλεκόμενους φορείς με το Α2033/18-10-2022 έγγραφο ΓΓΠΠ (ΑΔΑ: ΨΘ5046ΝΠΙΘ-550).

2.4 Ιδέα Επιχειρήσεων

Στο πλαίσιο του παρόντος Σχεδίου Αντιμετώπισης Εκτάκτων Αναγκών και Άμεσης/Βραχείας Διαχείρισης Συνεπειών από την Εκδήλωση Σεισμών του Δήμου δρομολογούνται οι ακόλουθες κύριες δράσεις:

- A]** δράσεις αποτελεσματικής αντιμετώπισης εκτάκτων αναγκών από την εκδήλωση σεισμών και
- B]** δράσεις άμεσης/βραχείας διαχείρισης των συνεπειών τους

Βασική αρχή εφαρμογής του Σχεδίου Αντιμετώπισης Εκτάκτων Αναγκών και Άμεσης/Βραχείας Διαχείρισης Συνεπειών από την Εκδήλωση Σεισμών του Δήμου είναι η συνεργασία όλων των εμπλεκόμενων Φορέων σε τοπικό επίπεδο και η συντονισμένη δράση τους, όπως αυτή καθορίζεται από το ισχύον θεσμικό πλαίσιο. Οι εμπλεκόμενοι Φορείς ενεργοποιούνται σε κάθε Φάση του Συστήματος Κινητοποίησης Πολιτικής Προστασίας (συνήθης ετοιμότητα, αυξημένη ετοιμότητα, άμεση κινητοποίηση-επέμβαση, αποκατάσταση) σύμφωνα με τα αναφερόμενα στο ΜΕΡΟΣ 7 του παρόντος και το Μέρος Χ του Γενικού Σχεδίου «ΕΓΚΕΛΑΔΟΣ 2» της ΓΓΠΠ.

ΜΕΡΟΣ 3 | Κύριες Δράσεις

3.1 Προπαρασκευαστικές δράσεις (Συνήθης Ετοιμότητα – Φάση 1)

Κατά τη φάση αυτή, από όλους τους εμπλεκόμενους φορείς υλοποιούνται προπαρασκευαστικά μέτρα και δράσεις, που συμβάλλουν στην προετοιμασία τους (συντήρηση εξοπλισμού, εξασφάλιση επικοινωνιών, μνημόνια συνεργασίας, σύγκληση συντονιστικών οργάνων πολιτικής προστασίας (ΣΤΟ/ΤΕΣΟΠΠ, ΣΟΠΠ/ΠΕΣΟΠΠ κλπ) για την αντιμετώπιση εκτάκτων αναγκών και την άμεση/βραχεία διαχείριση των συνεπειών από την εκδήλωση σεισμών.

Στο πλαίσιο του Γενικού Σχεδίου «ΕΓΚΕΛΑΔΟΣ 2» της ΓΓΠΠ, σε αυτή την φάση του Συστήματος Κινητοποίησης Πολιτικής Προστασίας, δρομολογούνται κατά κύριο λόγο οι παρακάτω προπαρασκευαστικές δράσεις και μέτρα:

- Προσεισμικός έλεγχος κτιρίων βάσει των κατευθυντήριων οδηγιών του Ο.Α.Σ.Π.
- Αναθεώρηση – επικαιροποίηση - εναρμόνιση σχεδίων πολιτικής προστασίας των εμπλεκόμενων φορέων σύμφωνα με το παρόν σχέδιο και σύνταξη ή επικαιροποίηση των αντίστοιχων μνημονίων ενεργειών
- Εξασφάλιση των οικονομικών πόρων για την υλοποίηση των δράσεων που προβλέπονται στον αντίστοιχο σχεδιασμό των εμπλεκόμενων φορέων (συντήρηση και λειτουργία μηχανημάτων και εξοπλισμού, μίσθωση μηχανημάτων, πρόσληψη εποχιακού προσωπικού, προμήθεια υλικών κλπ.)
- Έλεγχος της λειτουργίας του συστήματος επικοινωνίας και ροής πληροφοριών για τη διασφάλιση της ικανότητας ασφαλούς ανταλλαγής πληροφοριών μεταξύ των εμπλεκόμενων Φορέων και της λήψης αποφάσεων.
- Έλεγχος καλής λειτουργίας και συντήρηση εξοπλισμού και μέσων που θα χρησιμοποιηθούν για την αντιμετώπιση εκτάκτων αναγκών και την άμεση/βραχεία διαχείριση των από την εκδήλωση σεισμών
- Κατάρτιση μνημονίων συνεργασίας με ιδιωτικούς φορείς με την μορφή Μητρώου Εργοληπτών (εταιρειών – φυσικών προσώπων) για την αντιμετώπιση εκτάκτων αναγκών, για την εξασφάλιση επιπλέον πόρων προς ενίσχυση του έργου της αντιμετώπισης εκτάκτων αναγκών και της διαχείρισης των συνεπειών από την εκδήλωση σεισμών
- Πληροφόρηση και ευαισθητοποίηση των πολιτών για την λήψη μέτρων πρόληψης και αυτοπροστασίας από κινδύνους που προέρχονται από την εκδήλωση σεισμών και θαλασσίων κυμάτων βαρύτητας (τσουνάμι), σύμφωνα με τις κατευθυντήριες οδηγίες του ΟΑΣΠ.
- Σύσταση και συγκρότηση επιτροπών καταγραφής ζημιών για την χορήγηση οικονομικής ενίσχυσης σε όσους περιέρχονται σε κατάσταση ανάγκης συνεπεία σεισμού
- Προσδιορισμός ή επανέλεγχος και καταγραφή υπαίθριων χώρων συγκέντρωσης του πληθυσμού μετά από σεισμό, σύμφωνα με τις κατευθυντήριες οδηγίες του ΟΑΣΠ.
- Προσδιορισμός χώρων προσωρινής εναπόθεσης μπαζών μετά από σεισμό.
- Ποιοτικός και ποσοτικός έλεγχος και συντήρηση του αποθηκευμένου υλικού (σκηνές, κουβέρτες, κλπ) για την προσωρινή στέγαση πληγέντων.
- Προπαρασκευαστική σύγκληση των Συντονιστικών Τοπικών Οργάνων (ΣΤΟ/ΤΕΣΟΠΠ) των Δήμων και των Συντονιστικών Οργάνων Πολιτικής Προστασίας (ΣΟΠΠ/ΠΕΣΟΠΠ) των Περιφερειακών Ενοτήτων για την αντιμετώπιση κινδύνων από την εκδήλωση σεισμών.
- Εξασφάλιση της διασύνδεσης και συνεργασίας των Κέντρων Επιχειρήσεων των επιχειρησιακά αρμόδιων φορέων σε κεντρικό επίπεδο (ΕΣΚΕΔΙΚ/ΑΠΣ, ΚΕΠΥ/ΕΚΑΒ, ΕΣΚΕΔΙΚ/ΕΛ.ΑΣ, κλπ)
- Κατάρτιση προγραμμάτων εκπαίδευσης και ασκήσεων του προσωπικού που εμπλέκεται σε δράσεις πολιτικής προστασίας για την αντιμετώπιση κινδύνων από την εκδήλωση σεισμών βάσει του αντίστοιχου σχεδιασμού - διεξαγωγή και αποτίμηση ασκήσεων πολιτικής προστασίας.

Θέματα που αφορούν τους ρόλους και τις αρμοδιότητες στην υλοποίηση των ανωτέρω προπαρασκευαστικών δράσεων ή μέτρων, αναφέρονται αναλυτικά ανά φορέα στα Μέρη IV, V, VI και VII του Γενικού Σχεδίου «ΕΓΚΕΛΑΔΟΣ 2» της ΓΓΠΠ.

3.2 Δράσεις αυξημένης ετοιμότητας εν όψει επαπειλούμενου κινδύνου για την εκδήλωση σεισμών (Αυξημένη Ετοιμότητα - Φάση 2)

Δεδομένης της αδυναμίας βραχυπρόθεσμης πρόγνωσης σεισμικών φαινομένων, η έγκαιρη προειδοποίηση γενικά δεν έχει εφαρμογή στην περίπτωση του σχεδιασμού αντιμετώπισης κινδύνων από την εκδήλωση σεισμών.

Ωστόσο, ο Γενικός Γραμματέας Πολιτικής Προστασίας, στο πλαίσιο της αρμοδιότητάς για το συντονισμό του έργου Πολιτικής Προστασίας, σε όλες τις φάσεις του κύκλου των καταστροφών και απειλών (άρθρο 30, παρ. 2α', Ν.4662/2020), δύναται να θέσει το δυναμικό και τα μέσα πολιτικής προστασίας (άρθρο 7, Ν. 4662/2020) σε κατάσταση ετοιμότητας πολιτικής προστασίας εν όψει επαπειλούμενου κινδύνου, λαμβάνοντας υπόψη τις γνωμοδοτήσεις – πορίσματα της Μόνιμης Ειδικής Επιστημονικής Επιτροπής Εκτίμησης Σεισμικού Κινδύνου και Μείωσης της Σεισμικής Διακινδύνευσης του ΟΑΣΠ.

Σε αυτές τις περιπτώσεις:

- οι Δήμοι και οι Περιφέρειες στις περιοχές που έχουν τεθεί σε κατάσταση ετοιμότητας πολιτικής προστασίας εν όψει επαπειλούμενου κινδύνου, ελέγχουν άμεσα την πορεία υλοποίησης των προπαρασκευαστικών δράσεων που προβλέπονται στην Φάση 1 και σε περίπτωση που δεν έχουν ολοκληρωθεί επισπεύδεται η υλοποίησή τους. Στις ανωτέρω περιοχές, οι Δήμαρχοι και οι αρμόδιοι Αντιπεριφερειάρχες (που ενεργούν σύμφωνα με τις οδηγίες και τις κατευθύνσεις που τους παρέχουν οι Περιφερειάρχες), δύναται κατά την κρίση τους να συγκαλέσουν τα Συντονιστικά Τοπικά Όργανα (ΣΤΟ) των Δήμων και τα Συντονιστικά Όργανα Πολιτικής Προστασίας (ΣΟΠΠ) των Περιφερειακών Ενοτήτων αντίστοιχα για υποβοήθηση του έργου τους στον συντονισμό των φορέων που εμπλέκονται σε δράσεις ετοιμότητας πολιτικής προστασίας για την αντιμετώπιση κινδύνων από την εκδήλωση σεισμών.
- οι λοιποί αρμόδιοι επιχειρησιακά εμπλεκόμενοι φορείς:
 - α) προβαίνουν σε άμεσο έλεγχο και τυχόν επικαιροποίηση των επιχειρησιακών τους σχεδίων για την αντιμετώπιση κινδύνων από την εκδήλωση σεισμού,
 - β) δύναται να προχωρήσουν στην ενίσχυση των επιχειρησιακών δυνατοτήτων τους στις ανωτέρω περιοχές που έχουν τεθεί σε κατάσταση ετοιμότητας πολιτικής προστασίας εν όψει επαπειλούμενου κινδύνου και
 - γ) συμμετέχουν στα Συντονιστικά Τοπικά Όργανα (ΣΤΟ) των Δήμων και τα Συντονιστικά Όργανα Πολιτικής Προστασίας (ΣΟΠΠ) των Περιφερειακών Ενοτήτων.

Διευκρινίζεται ότι η Μόνιμη Ειδική Επιστημονική Επιτροπή Εκτίμησης Σεισμικού Κινδύνου και Μείωσης της Σεισμικής Διακινδύνευσης του ΟΑΣΠ έχει συμβουλευτικό χαρακτήρα και συνδράμει στο έργο του ΟΑΣΠ. Το αντικείμενό της είναι:

- η αξιολόγηση των προγνώσεων οι οποίες υποβάλλονται στον Οργανισμό, ή αξιολόγηση οποιαδήποτε άλλης επιστημονικής πληροφόρησης σχετικά με τη σεισμικότητα, καθώς και ή υποβολή προτάσεων προς τον ΟΑΣΠ σχετικά με τα ενδεικνυόμενα μέτρα,
- η αξιολόγηση των υφιστάμενων δεδομένων για τον προσδιορισμό της εξέλιξης της σεισμικής δράσης και οι προτάσεις προς τον ΟΑΣΠ των ενδεικνυόμενων ενεργειών σε περιπτώσεις σεισμικών διεγέρσεων.

Η Μόνιμη Ειδική Επιστημονική Επιτροπή Εκτίμησης Σεισμικού Κινδύνου και Μείωσης της Σεισμικής Διακινδύνευσης του ΟΑΣΠ, συγκροτείται με απόφαση του Υπουργού Κλιματικής Κρίσης και Πολιτικής Προστασίας, με την οποία ορίζονται τα μέλη καθώς και ο Πρόεδρος και ο Αντιπρόεδρος της Επιτροπής.

Η σύγκληση της Επιτροπής και ο καθορισμός των θεμάτων γίνεται με πρόσκληση του Προέδρου του ΔΣ του ΟΑΣΠ ή του νόμιμου αναπληρωτή του σε περίπτωση κωλύματος του Προέδρου.

3.3 Δράσεις αντιμετώπισης εκτάκτων αναγκών και άμεση/βραχείας διαχείρισης των συνεπειών από την εκδήλωση σεισμών (Άμεση Κινητοποίηση / Επέμβαση - Φάση 3)

Στα πλαίσια του Γενικού Σχεδίου «ΕΓΚΕΛΑΔΟΣ 2» της ΓΓΠΠ, στην φάση αυτή του Συστήματος Κινητοποίησης Πολιτικής Προστασίας στην οποία προϋποτίθεται η εκδήλωση του φαινομένου, η αντιμετώπιση κινδύνων από την εκδήλωση σεισμών από τους επιχειρησιακά εμπλεκόμενους φορείς, επικεντρώνεται κατά κύριο λόγο στις παρακάτω δράσεις:

- Απεγκλωβισμός και διάσωση πολιτών από το Πυροσβεστικό Σώμα (Π.Σ.)
- Αντιμετώπιση περιστατικών υγείας πολιτών από τραυματισμούς κατά την εκδήλωση του καταστροφικού φαινομένου. Παροχή πρώτων βοηθειών τυχόν τραυματιών και διακομιδή τους στα νοσοκομεία
- Συλλογή πληροφοριών για την επικρατούσα κατάσταση και την επηρεαζόμενη περιοχή σχετικά με τις επιπτώσεις που έχει προκαλέσει ο σεισμός και ενημέρωση των εμπλεκόμενων φορέων
- Λήψη μέτρων προστασίας πολιτών και εργαζομένων από τους υπεύθυνους λειτουργίας υποδομών ή εγκαταστάσεων (αρχαιολογικοί χώροι, κατασκηνώσεις, νοσοκομεία, εγκαταστάσεις Ενόπλων Δυνάμεων, κλπ), σύμφωνα με τα σχέδια εκκένωσής τους σε περίπτωση έκτακτης ανάγκης
- Υποστήριξη του έργου της Γενικής Δ/σης Αποκατάστασης Επιπτώσεων Φυσικών Καταστροφών (ΓΔΑΕΦΚ) της Γενικής Γραμματείας Υποδομών στον έλεγχο κτιρίων
- Άμεση παροχή βοήθειας στους πληγέντες - προσωρινή διαμονή των πολιτών που λόγω καταστροφής η παραμονή στις κατοικίες τους έχει καταστεί αδύνατη
- Άρση εμποδίων στο οδικό δίκτυο για τη διευκόλυνση της κίνησης των οχημάτων των σωστικών συνεργείων προς και από την πληγείσα περιοχή, τις νοσοκομειακές μονάδες, κλπ.
- Έλεγχο του δικτύου παροχής πόσιμου νερού (υδραγωγείο, δίκτυο διανομής, κλπ) και τη λήψη μέτρων για τη διασφάλιση της ποιότητας του πόσιμου νερού,
- Άμεσο οπτικό έλεγχο υποδομών και τεχνικών έργων για τη διαπίστωση ζημιών που προκλήθηκαν από το σεισμό ή άλλα επαγόμενα φαινόμενα (κατολισθήσεις, κλπ) και εκτίμηση του δυναμικού και των μέσων που απαιτούνται για την άμεση αποκατάσταση της λειτουργίας τους,
- Τη διασφάλιση λειτουργίας των υπηρεσιών σε τοπικό επίπεδο μετά την εκδήλωση σεισμού και την εξασφάλιση της επικοινωνίας με τους λοιπούς επιχειρησιακά εμπλεκόμενους φορείς,
- Σύγκληση των Συντονιστικών Τοπικών Οργάνων (ΣΤΟ) των Δήμων και των Συντονιστικών Οργάνων Πολιτικής Προστασίας (ΣΟΠΠ) των Περιφερειακών Ενοτήτων σε ασφαλή χώρο, εφόσον κρίνεται αναγκαίο για την υποβοήθηση του έργου του Δημάρχου και του αρμόδιου Αντιπεριφερειάρχη, αντίστοιχα
- Λήψη απόφασης διακοπής μαθημάτων λόγω έκτακτων συνθηκών
- Λήψη μέτρων τροχαίας από την ΕΛ.ΑΣ. προς αποφυγή κυκλοφοριακής συμφόρησης, τόσο στην πληγείσα περιοχή όσο και ευρύτερα
- Λήψη μέτρων τάξης και ασφάλειας από την ΕΛ.ΑΣ. για την προστασία της ζωής και της παρουσίας των πολιτών στην πληγείσα περιοχή
- Άμεση επαναλειτουργία δικτύων ηλεκτροδότησης κλπ., που έχουν υποστεί βλάβες ή έχουν διακόψει τη λειτουργία τους λόγω του καταστροφικού φαινομένου (ΔΕΔΔΗΕ, κλπ.)
- Συμβολή των Ενόπλων Δυνάμεων με τη διάθεση προσωπικού, μέσων, υλικών και εφοδίων και προώθησή τους στις πληγείσες περιοχές για την αντιμετώπιση εκτάκτων αναγκών, σύμφωνα με τα καθοριζόμενα στο σχέδιο ΓΕΕΘΑ / «Ξενοκράτης», καθώς και των τμημάτων «ΔΕΥΚΑΛΙΩΝ» (Παράρτημα «Ζ» στο σχέδιο ΓΕΕΘΑ / «Ξενοκράτης») όπου αυτό απαιτείται.
- Ενημέρωση του κοινού για δράσεις πολιτικής προστασίας που αφορούν την αντιμετώπιση εκτάκτων αναγκών από την εκδήλωση σεισμού και παροχή οδηγιών με στόχο την ελαχιστοποίηση των συνεπειών του
- Ενημέρωση του κοινού και συγκεκριμένων ομάδων στόχων και παροχή οδηγιών για τα μέτρα αυτοπροστασίας σε περιπτώσεις μετασεισμών, με βάση τις οδηγίες του ΟΑΣΠ.
- Ενημέρωση του κοινού για λήψη μέτρων προστασίας της υγείας τους από την εκδήλωση σεισμού.
- Ενεργοποίηση εθελοντικών οργανώσεων πολιτικής προστασίας
- Άρση επικινδυνότητας σε κτίρια και κατασκευές

- Λήψη απόφασης για οργανωμένη προληπτική απομάκρυνση πολιτών λόγω σεισμού, σύμφωνα με τα όσα αναφέρονται στο Μέρος XI του παρόντος,
- Λήψη απόφασης κήρυξης περιοχών σε κατάσταση έκτακτης ανάγκης πολιτικής προστασίας για την αντιμετώπιση εκτάκτων αναγκών και την άμεση-βραχεία διαχείριση συνεπειών από την εκδήλωση σεισμών
- Υποβολή αιτήματος διεθνούς συνδρομής για την παροχή βοήθειας από άλλες χώρες, όταν το δυναμικό και τα μέσα σε εθνικό επίπεδο δεν επαρκούν για την αντιμετώπιση εκτάκτων αναγκών και τη διαχείριση των συνεπειών από την εκδήλωση σεισμών - Ενεργοποίηση του Ευρωπαϊκού Μηχανισμού Πολιτικής Προστασίας

Θέματα που αφορούν τους ρόλους και τις αρμοδιότητες στην υλοποίηση των ανωτέρω δράσεων αντιμετώπισης εκτάκτων αναγκών και άμεσης διαχείρισης των συνεπειών από την εκδήλωση σεισμών, αναφέρονται αναλυτικά ανά φορέα στα Μέρη IV, V, VI και VII του Γενικού Σχεδίου «ΕΓΚΕΛΑΔΟΣ 2» της ΓΓΠΠ.

3.4 Δράσεις άμεσης αρωγής των πληγέντων και άμεσης/βραχείας αποκατάστασης των συνεπειών της καταστροφής (Αποκατάσταση / Αρωγή – Φάση 4)

Στη φάση αυτή δρομολογούνται περαιτέρω δράσεις αρωγής στους πληγέντες, γίνεται εκτίμηση ζημιών και λαμβάνονται οι αποφάσεις για την άμεση/βραχεία αποκατάσταση των καταστροφών.

Στα πλαίσια του Γενικού Σχεδίου «ΕΓΚΕΛΑΔΟΣ 2» της ΓΓΠΠ, σε αυτή την φάση του Συστήματος Κινητοποίησης Πολιτικής Προστασίας, αντιμετωπίζονται τα εξής:

- Διοικητική μέριμνα πληγέντων που λόγω καταστροφής η παραμονή στις κατοικίες τους έχει καταστεί αδύνατη
- Οικονομική ενίσχυση πληγέντων για την κάλυψη των πρώτων αναγκών τους, αντικατάσταση οικοσκευής, κτλ. από το Υπουργείο Εσωτερικών, δια των αρμοδίων Υπηρεσιών Πρόνοιας των Δήμων.
- Οριοθέτηση σεισμόπληκτων περιοχών - χορήγηση στεγαστικής συνδρομής (διενέργεια αυτοψιών και την καταγραφή των ζημιών σε κτήρια, έκδοση απόφασης από τη Γ.Δ.Α.Ε.Φ.Κ. για οριοθέτηση της περιοχής ως πληγείσας από σεισμό)
- Παροχή επιχορήγησης σε βιομηχανικές και βιοτεχνικές μονάδες, εμπορικά καταστήματα, αγροτικές εκμεταλλεύσεις, άλλες επιχειρήσεις και φορείς μη κερδοσκοπικού χαρακτήρα που πλήττονται από σεισμό
- Αποκατάσταση υποδομών και δικτύων από τους φορείς λειτουργίας και συντήρησης (ΔΕΔΔΗΕ, ΔΕΥΑ, πάροχοι σταθερής και κινητής τηλεφωνίας, κλπ)
- Αποκατάσταση ζημιών στο οδικό δίκτυο από τους φορείς λειτουργίας και συντήρησης (Δ/νσεις Τεχνικών Έργων, κλπ)

Διευκρινίζεται ότι στις δράσεις άμεσης/βραχείας αποκατάστασης των συνεπειών από την εκδήλωση σεισμών (συμπεριλαμβανομένων και τυχόν επαγόμενων τους φαινομένων, όπως κατολισθήσεις κλπ.) περιλαμβάνονται οι κατεπείγουσες απλές τεχνικές εργασίες που δεν απαιτούν μελέτη, ή υπηρεσίες που πρέπει να υλοποιηθούν κατά τη διάρκεια ή αμέσως μετά την εκδήλωσή τους, άρση των επικινδυνοτήτων, άρση καταπτώσεων και εμποδίων στο οδικό δίκτυο κ.ο.κ.

Η εν συνεχεία μεσοπρόθεσμη και μακροπρόθεσμη ολοκλήρωση της αποκατάστασης ζημιών και άρσης κινδύνων που οφείλονται στην εκδήλωση σεισμών με καταστροφικές συνέπειες, τα συναφή επείγουσας αποκατάστασης απαραίτητα έργα στην πληγείσα περιοχή, για τα οποία έχει συνταχθεί τεχνική έκθεση άρσης επικινδυνότητας του αρμόδιου φορέα ή υπηρεσίας, δεν αποτελούν αντικείμενο του παρόντος σχεδίου, δεν συμπεριλαμβάνονται σε αυτό και δρομολογούνται από τους κατά περίπτωση αρμόδιους φορείς λειτουργίας και συντήρησης έργων και υποδομών.

Θέματα που αφορούν τους ρόλους και τις αρμοδιότητες στην υλοποίηση των ανωτέρω δράσεων άμεσης αρωγής των πληγέντων και άμεσης/βραχείας αποκατάστασης των συνεπειών της καταστροφής, αναφέρονται αναλυτικά ανά φορέα στα Μέρη IV, V, VI και VII του Γενικού Σχεδίου «ΕΓΚΕΛΑΔΟΣ 2» της ΓΓΠΠ.

ΜΕΡΟΣ 4 | ΡΟΛΟΙ, ΑΡΜΟΔΙΟΤΗΤΕΣ ΚΑΙ ΚΥΡΙΕΣ ΔΡΑΣΕΙΣ ΔΗΜΟΥ

Οι Δήμοι, ως φορείς πολιτικής προστασίας (αρ. 7 Ν.4662/2020), μετά την εκδήλωση σεισμού κινητοποιούνται και δρομολογούν δράσεις εντός της χωρικής αρμοδιότητάς τους που αποβλέπουν στην εκπλήρωση του σκοπού της πολιτικής προστασίας που συνδέεται κατά κύριο λόγο με την προστασία της ζωής και της περιουσίας των πολιτών από καταστροφές, καθώς και στη διαχείριση των συνεπειών του σεισμού σε υποδομές αρμοδιότητάς τους.

Στο πλαίσιο αυτό, στο Μέρος 4 του παρόντος αναφέρονται οι αρμοδιότητες, οι κύριες δράσεις και τα μέτρα που δρομολογούνται από τον Δήμο Λουτρακίου Περαιχώρας Αγίων Θεοδώρων, βάσει του ισχύοντος θεσμικού πλαισίου, για την αντιμετώπιση κινδύνων από την εκδήλωση σεισμών.

4.1 Προπαρασκευαστικές δράσεις

Τα προπαρασκευαστικά μέτρα και δράσεις πολιτικής προστασίας που συμβάλλουν στην ετοιμότητα του ανθρώπινου δυναμικού και των μέσων που διαθέτει ο Δήμος Λουτρακίου – Περαιχώρας – Αγίων Θεοδώρων για την αντιμετώπιση εκτάκτων αναγκών και την άμεση/ βραχεία διαχείριση των συνεπειών από την εκδήλωση σεισμών δρομολογούνται με εντολή Δημάρχου και προσδιορίζονται θεματικά στις παρακάτω ενότητες:

- Προσεισμικός έλεγχος κτιρίων αρμοδιότητάς τους, βάσει των κατευθυντήριων οδηγιών του Ο.Α.Σ.Π.
- Ορισμός υπευθύνων του Αυτοτελούς Τμήματος Πολιτικής Προστασίας του Δήμου.
- Συντήρηση εξοπλισμού και μέσων που θα χρησιμοποιηθούν για την αντιμετώπιση εκτάκτων αναγκών και την άμεση/βραχεία διαχείριση των συνεπειών από την εκδήλωση σεισμών.
- Σύνταξη ή επικαιροποίηση Σχεδίου Αντιμετώπισης Εκτάκτων Αναγκών και Άμεσης/Βραχείας Διαχείρισης των Συνεπειών από την Εκδήλωση Σεισμών του Δήμου, με βάση τις οδηγίες σχεδίασης της παραγράφου 15.2 του Γενικού Σχεδίου «ΕΓΚΕΛΑΔΟΣ 2» της ΓΓΠΠ.
- Μετά τη σύνταξη ή επικαιροποίηση του ανωτέρω Σχεδίου, κρίνεται σκόπιμο για λόγους άμεσης κινητοποίησης να κοινοποιείται στη Διοίκηση Πυροσβεστικών Υπηρεσιών Νομού Κορινθίας (ΔΙΠΥΝ), στην Πυροσβεστική Υπηρεσία ΚΟΡΙΝΘΟΥ, στην Αστυνομική Δ/ση ΚΟΡΙΝΘΙΑΣ και στα Α.Τ. Λουτρακίου & Αγίων Θεοδώρων καθώς και στο Λιμεναρχείο Κορίνθου.
- Κατάρτιση καταλόγου διαθέσιμων μηχανημάτων έργου και χειριστών, για την αντιμετώπιση εκτάκτων αναγκών, καθώς και την εξασφάλιση επιπλέον πόρων προς ενίσχυση του έργου του Δήμου στην αντιμετώπιση εκτάκτων αναγκών και τη διαχείριση των συνεπειών από την εκδήλωση σεισμών
- Ενημέρωση του κοινού για τη λήψη μέτρων πρόληψης και αυτοπροστασίας από κινδύνους που προέρχονται από την εκδήλωση σεισμών, με βάση τις κατευθυντήριες οδηγίες και το έντυπο υλικό που έχουν εκδοθεί από την ΓΓΠΠ και τον ΟΑΣΠ και θαλασσίων κυμάτων βαρύτητας (τσουνάμι)
- Εκ των προτέρων προσδιορισμός χώρων προσωρινής εναπόθεσης μπαζών που ενδέχεται να προκύψουν από την εκδήλωση σεισμών.
- Προσδιορισμός ή επανέλεγχος και καταγραφή υπαίθριων χώρων συγκέντρωσης του πληθυσμού μετά από σεισμό, με βάση τις κατευθυντήριες οδηγίες του Ο.Α.Σ.Π., και κοινοποίησή τους στην οικεία Περιφέρεια και την κατά τόπους αρμόδια υπηρεσία της ΕΛ.ΑΣ.

- Έκδοση οδηγιών οργανωμένης ασφαλούς απομάκρυνσης πολιτών του Δήμου από πληγείσες περιοχές,
- Συμπληρωματικά προς τα ανωτέρω, το Αυτοτελές Τμήμα Πολιτικής Προστασίας του Δήμου Λουτρακίου - Περαχώρας - Αγίων Θεοδώρων, στο πλαίσιο εφαρμογής του Άρθρου 82 του Ν. 3852/2010, σε συνεργασία με τους Προέδρους Τοπικών Κοινοτήτων φροντίζει να τηρεί κατάλογο των μέσων και του ανθρώπινου δυναμικού που μπορεί να συμβάλει στην αντιμετώπιση των συνεπειών από σεισμό σε επίπεδο Τοπικής Κοινότητας.
- Σύγκληση των Συντονιστικών Τοπικών Οργάνων (ΣΤΟ) με ευθύνη του Δημάρχου, σύμφωνα με τα προβλεπόμενα στην παράγραφο 4.2 του παρόντος.
- Συμμετοχή στα Συντονιστικά Όργανα Πολιτικής Προστασίας των Περιφερειακών Ενοτήτων (ΣΟΠΠ), εφόσον προσκληθεί, για την επίλυση ζητημάτων συνεργασίας μεταξύ των εμπλεκόμενων φορέων στην αντιμετώπιση εκτάκτων αναγκών από την εκδήλωση σεισμών
- Διενέργεια ασκήσεων Πολιτικής Προστασίας για την εκπαίδευση του προσωπικού και την αξιολόγηση της επιχειρησιακής ετοιμότητας των υπηρεσιών του Δήμου για την αντιμετώπιση εκτάκτων αναγκών και την άμεση/βραχεία διαχείριση των συνεπειών από την εκδήλωση σεισμών, σύμφωνα με το Γενικό Σχέδιο «ΕΓΚΕΛΑΔΟΣ 2» της ΓΠΠ (παράγραφος 13.2.1) και την παρ.1 του άρθρου 23 του Ν.4662/2020 (όπως τροποποιήθηκε με το άρθρο 17 Ν.5075/2023).

Οι ανωτέρω δράσεις πολιτικής προστασίας έχουν ως στόχο την προετοιμασία του μηχανισμού πολιτικής προστασίας για την αντιμετώπιση εκτάκτων αναγκών και την άμεση/βραχεία διαχείριση των συνεπειών από την εκδήλωση σεισμών.

4.2 Προπαρασκευαστική σύγκληση Συντονιστικών Τοπικών Οργάνων (ΤΕΣΟΠΠ / ΣΤΟ) για την ετοιμότητα αντιμετώπισης κινδύνων από την εκδήλωση σεισμών

Στο πλαίσιο του συντονισμού και της επίβλεψης του έργου της πολιτικής προστασίας για την ετοιμότητα αντιμετώπισης κινδύνων από την εκδήλωση σεισμών εντός των διοικητικών ορίων του Δήμου, κρίνεται απαραίτητο με ευθύνη του Δημάρχου να συγκαλούνται σε ετήσια βάση, το Συντονιστικό Τοπικό Όργανο Πολιτικής Προστασίας (ΣΤΟ), με σκοπό τον καλύτερο συντονισμό των φορέων που εμπλέκονται σε επίπεδο Δήμου σε δράσεις πολιτικής προστασίας για την αντιμετώπιση κινδύνων από την εκδήλωση σεισμών.

Στις συνεδριάσεις αυτές θα εξετασθούν θέματα σχετικά με:

- την ετοιμότητα των υπηρεσιών του Δήμου που εμπλέκονται σε δράσεις πολιτικής προστασίας (συντήρηση εξοπλισμού και μηχανημάτων, ανάθεση και καταμερισμός αρμοδιοτήτων, εξουσιοδοτικές πράξεις, κλπ).
- τη διασφάλιση της επικοινωνίας μεταξύ όλων των εμπλεκόμενων υπηρεσιών και οργάνων σε επίπεδο Δήμου για την απρόσκοπτη ροή πληροφοριών.
- την ενημέρωση της οργανικής μονάδας Πολιτικής Προστασίας του Δήμου για τις δράσεις που αναλαμβάνουν οι λοιποί επιχειρησιακά εμπλεκόμενοι φορείς και υπηρεσίες σε επίπεδο Δήμου (Π.Σ., ΕΛ.ΑΣ., κλπ) στο πλαίσιο αντιμετώπισης εκτάκτων αναγκών και άμεσης/βραχείας διαχείρισης των συνεπειών από την εκδήλωση σεισμών.
- το συντονισμό δράσεων πολιτικής προστασίας των λοιπών φορέων (ΕΛ.ΑΣ., Π.Σ., ΕΚΑΒ, κλπ) σε επίπεδο Δήμου για την αντιμετώπιση κινδύνων από την εκδήλωση σεισμών.
- τις αρμοδιότητες του Δήμου στη συντήρηση και αποκατάσταση βλαβών στο οδικό δίκτυο εντός της επικράτειας του Δήμου.
- προσδιορισμός δράσεων στο πλαίσιο υλοποίησης της δράσης της οργανωμένης προληπτικής απομάκρυνσης πολιτών, σύμφωνα με τα αναφερόμενα στο Μέρος 8 του παρόντος, σε αντιστοιχία του Μέρους XI του Γενικού Σχεδίου «ΕΓΚΕΛΑΔΟΣ 2» της ΓΠΠ.

- Την αξιοποίηση των Εθελοντικών Οργανώσεων Πολιτικής Προστασίας που δραστηριοποιούνται σε επίπεδο Δήμου σε δράσεις για την υποστήριξη του έργου του Δημάρχου στην αντιμετώπιση εκτάκτων αναγκών και την άμεση/βραχεία διαχείριση των συνεπειών από την εκδήλωση σεισμών. καθώς και κάθε άλλο θέμα που κρίνεται απαραίτητο για την αντιμετώπιση κινδύνων που προέρχονται από την εκδήλωση σεισμών.

Στα ΤΕΣΟΠΠ/ΣΤΟ θα καλούνται και εκπρόσωποι της οικείας ΔΕΥΑ (Δημοτική Επιχείρηση Ύδρευσης και Αποχέτευσης), προκειμένου να ενημερώσουν σχετικά με τα μέτρα προστασίας υποδομών ύδρευσης έναντι σεισμών, κλπ.

Τα πρακτικά των ΤΕΣΟΠΠ/ΣΤΟ, δύναται να διαβιβάζονται στους συμμετέχοντες φορείς/υπηρεσίες στο ΤΕΣΟΠΠ, στη Δ/ση Πολιτικής Προστασίας της οικείας Περιφέρειας, με σκοπό την ενημέρωση του Περιφερειάρχη, στο πλαίσιο της αμοιβαίας συνεργασίας και διαλειτουργικότητας μεταξύ των φορέων Τοπικής Αυτοδιοίκησης.

Διευκρινίζεται ότι, δεν έχουν εκδοθεί οι σχετικές κανονιστικές πράξεις για τα οργανωτικά, λειτουργικά και τεχνικά θέματα των **Τοπικών Επιχειρησιακών Συντονιστικών Οργάνων Πολιτικής Προστασίας (Τ.Ε.Σ.Ο.Π.Π.)** των άρθρων 13 και 15 του Ν.4662/2020

Ως εκ τούτου τα **Συντονιστικά Τοπικά Όργανα των Δήμων (ΤΕΣΟΠΠ/ΣΤΟ)** (του άρθ 13 παρ.3 Ν.3013/2002), εξακολουθούν να λειτουργούν σύμφωνα με τα προβλεπόμενα στο 9032/14-12-2016 έγγραφό της ΓΓΠΠ «Υπόδειγμα Κανονισμού Λειτουργίας Συντονιστικών Τοπικών Οργάνων Πολιτικής Προστασίας των Δήμων της Χώρας». Η σύνθεση του ΤΕΣΟΠΠ/ΣΤΟ καθορίζεται στο Παράρτημα Α και συγκεκριμένα στην [παρ. Α.7](#).

4.3 Δράσεις για την αντιμετώπιση κινδύνων από σεισμό μετά την εκδήλωση του

Άμεσα μετά την εκδήλωση σεισμού εντός του διοικητικού του ορίου και την πρώτη ενημέρωσή του, ο Δήμαρχος, στο πλαίσιο του θεσμικού του ρόλου για την αντιμετώπιση εκτάκτων αναγκών που μπορεί να προκύψουν από σεισμούς, επικοινωνεί με τις κατά τόπους αρμόδιες υπηρεσίες της ΕΛ.ΑΣ. και του ΠΣ, τους αρμόδιους Αντιδημάρχους, τους Προέδρους των Τοπικών Κοινοτήτων και τον πρόεδρο της οικείας Δ.Ε.Υ.Α., προκειμένου να εκτιμήσουν τις επιπτώσεις από την εκδήλωσή του.

Ο Δήμαρχος εκτιμώντας τις επιπτώσεις, όπως αυτές διαμορφώνονται από τις πληροφορίες που έχει συλλέξει με οποιονδήποτε τρόπο ή από νεότερες πληροφορίες που ακολουθούν την εξέλιξη του καταστροφικού φαινομένου, κινητοποιεί δια του Αυτοτελούς Τμήματος Πολιτικής Προστασίας του Δήμου, το επιχειρησιακά εμπλεκόμενο δυναμικό και τα μέσα πολιτικής προστασίας του Δήμου, προκειμένου να δρομολογήσουν δράσεις που συνδέονται με:

- την περαιτέρω συλλογή πληροφοριών σχετικά με την επικρατούσα κατάσταση και τις επηρεαζόμενες περιοχές εντός των διοικητικών ορίων του Δήμου σε συνεργασία με τις κατά τόπους υπηρεσίες της ΕΛ.ΑΣ., του Π.Σ. και Ε.Κ.Α.Β., για την άμεση παροχή βοήθειας στους πληγέντες και την άμεση δρομολόγηση δράσεων πολιτικής προστασίας.
- την άμεση υποστήριξη του έργου των λοιπών επιχειρησιακά εμπλεκόμενων φορέων (Π.Σ., ΕΛ.ΑΣ., κλπ) στο έργο διάσωσης και απεγκλωβισμού, με μέσα που διαθέτει ο Δήμος ή με μέσα ιδιωτών που δύναται να συνδράμουν στην υπόψη ανάγκη,
- την άρση εμποδίων στο οδικό δίκτυο αρμοδιότητάς του, για τη διευκόλυνση της κίνησης των οχημάτων των σωστικών συνεργείων προς και από την πληγείσα περιοχή, τις νοσοκομειακές μονάδες, κλπ.,
- τον έλεγχο του δικτύου παροχής πόσιμου νερού (υδραγωγείο, δίκτυο διανομής, κλπ) από τους αρμόδιους φορείς ύδρευσης του Δήμου (Δ.Ε.Υ.Α.) και τη λήψη μέτρων για τη διασφάλιση της ποιότητας του πόσιμου νερού,
- τη λήψη απόφασης για την οργανωμένη προληπτική απομάκρυνση πολιτών όταν η εξελισσόμενη ή επικείμενη καταστροφή περιορίζεται στα όρια του Δήμου, σύμφωνα με τα όσα αναφέρονται στο

Μέρος 8 του παρόντος, σε αντιστοιχία του Μέρους XI του Γενικού Σχεδίου «ΕΓΚΕΛΑΔΟΣ 2» της ΓΓΠΠ.

- την άμεση συγκρότηση συνεργείων από υπαλλήλους του Δήμου (Τεχνικές Υπηρεσίες, κλπ.) προκειμένου να μεταβούν και να προβούν εντός της πληγείσας περιοχής σε άμεσο οπτικό έλεγχο υποδομών και τεχνικών έργων αρμοδιότητάς τους για τη διαπίστωση ζημιών που προκλήθηκαν από το σεισμό ή άλλα επαγόμενα φαινόμενα (κατολισθήσεις, κλπ) και εκτίμηση του δυναμικού και των μέσων που απαιτούνται για την άμεση αποκατάσταση της λειτουργίας τους,
- τη διασφάλιση λειτουργίας των υπηρεσιών του Δήμου μετά την εκδήλωση σεισμού και την εξασφάλιση της επικοινωνίας με τους λοιπούς επιχειρησιακά εμπλεκόμενους φορείς,
- ενημέρωση του κοινού για δράσεις πολιτικής προστασίας που έχουν δρομολογηθεί σε επίπεδο Δήμου
- ενημέρωση του κοινού για τη λήψη μέτρων αυτοπροστασίας από κινδύνους που προέρχονται από τους σεισμούς ή άλλα επαγόμενα φαινόμενα (κατολισθήσεις, κλπ), με βάση τις κατευθυντήριες οδηγίες του Ο.Α.Σ.Π. και της ΓΓΠΠ.
- την γνωστοποίηση μέσω ανακοινώσεων ή δελτίων τύπου στα τοπικά μέσα ενημέρωσης και μέσα κοινωνικής δικτύωσης, για τη λειτουργία τηλεφωνικής γραμμής στην οποία μπορούν να απευθύνονται οι πολίτες που οι ιδιοκτησίες τους έχουν πληγεί και χρειάζονται άμεση προσωρινή διαμονή
- την υποστήριξη του έργου της ΓΔΑΕΦΚ στον έλεγχο κτιρίων, εφόσον συντρέχουν λόγοι (διάθεση ασφαλή χώρου για τη φιλοξενία του κέντρου επιχειρήσεων της ΓΔΑΕΦΚ με επαρκείς τηλεφωνικές συνδέσεις, διάθεση μέσων μετακίνησης των συνεργείων πρωτοβάθμιων και δευτεροβάθμιων ελέγχων κτιρίων μετά το συμβάν, ιδίως σε απομακρυσμένες ή νησιωτικές περιοχές, διάθεση τεχνικού και διοικητικού προσωπικού, κλπ.)
- την σύγκληση του ΣΤΟ σε ασφαλή χώρο, εφόσον κρίνεται αναγκαίο για την υποβοήθηση του έργου του Δημάρχου σύμφωνα με την παράγραφο 4.5 του παρόντος και του Γενικού Σχεδίου «ΕΓΚΕΛΑΔΟΣ 2» της ΓΓΠΠ, σε συνδυασμό με τη σύνθεση όπως αυτή περιγράφεται στο Παράρτημα Α του παρόντος.
- την ενημέρωση του Γενικού Γραμματέα Πολιτικής Προστασίας για την εκδήλωση καταστροφικών φαινομένων, καθώς και για τις επιπτώσεις τους εντός των διοικητικών ορίων του Δήμου
- την ενημέρωση του Περιφερειάρχη και του αρμόδιου Αντιπεριφερειάρχη, στο πλαίσιο συντονισμού και ιεράρχησης δράσεων πολιτικής προστασίας σε τοπικό επίπεδο στην αντιμετώπιση εκτάκτων αναγκών και τη άμεση/βραχεία διαχείριση των συνεπειών.
- ό,τι άλλο κρίνεται απαραίτητο για την αντιμετώπιση εκτάκτων αναγκών από την εκδήλωση σεισμών, στο πλαίσιο των αρμοδιοτήτων τους.

Επίσης, ο Δήμαρχος, ως αρμοδιότητα του Δήμου και ειδικότερα του Τομέα Πολιτικής προστασίας, εκδίδει σε συνεργασία με την οικεία Περιφερειακή Διεύθυνση Πρωτοβάθμιας και Δευτεροβάθμιας Εκπαίδευσης και τον οικείο Αντιπεριφερειάρχη, εφόσον τούτο κρίνεται απαραίτητο, απόφαση διακοπής μαθημάτων, λόγων έκτακτων συνθηκών εντός των διοικητικών ορίων του Δήμου, με την επιφύλαξη του άρθρου 4 του π.δ. 79/2017 (Α' 109) που αφορά σε διακοπή μαθημάτων λόγω έκτακτων αναγκών μέχρι τρεις (3) συνεχόμενες εργάσιμες ημέρες συγκεκριμένα για τα νηπιαγωγεία και τα δημοτικά σχολεία (**αρθ. 75 παρ. 1.ζ)4 του Ν.3463/2006, όπως τροποποιήθηκε με το Άρθρο 36 του Ν.5143/2024**).

Σε περιπτώσεις που το δυναμικό και τα μέσα που έχει άμεσα διαθέσιμα ο Δήμος, ή δύναται να εξασφαλίσει μέσω συνεργασίας με ιδιωτικούς φορείς (εταιρείες – φυσικά πρόσωπα) για την αντιμετώπιση εκτάκτων αναγκών, διαπιστωθεί ότι δεν επαρκούν για την άμεση διαχείριση των συνεπειών λόγω σεισμών, δύναται να αιτηθεί μέσω της Μονάδας Εμπλεκόμενων Φορέων (Unit3 -COMPRES) του Ε.Σ.Κ.Ε.ΔΙ.Κ, συνδρομή από την οικεία Περιφέρεια ή από όμορους Δήμους ή άλλους φορείς (Ενοπλες Δυνάμεις, κλπ).

Το έργο του Δημάρχου στην αντιμετώπιση εκτάκτων αναγκών και την άμεση/βραχεία διαχείριση των συνεπειών υποστηρίζεται από το Αυτοτελές Τμήμα Πολιτικής Προστασίας του Δήμου, το οποίο με εντολή Δημάρχου συντονίζει το έργο της διάθεσης του απαραίτητου δυναμικού και μέσων εντός των ορίων του οικείου Δήμου.

4.4 Δράσεις στην άμεση/βραχεία διαχείριση συνεπειών

Η άμεση/βραχεία διαχείριση συνεπειών από τους Δήμους συνδέεται με δράσεις που αφορούν:

- την οργάνωση συνεργείων διανομής πόσιμου νερού στους πολίτες στους χώρους καταφυγής, εφόσον συντρέχουν λόγοι, με τη συνεργασία της οικείας ΔΕΥΑ και υποστηρικτικές δράσεις των Εθελοντικών Οργανώσεων Πολιτικής Προστασίας.
- την παροχή βοήθειας στους πληγέντες - προσωρινή διαμονή των πολιτών που λόγω καταστροφής η παραμονή στις κατοικίες τους έχει καταστεί αδύνατη, σε συνεργασία με την οικεία Περιφέρεια.
- την αποκατάσταση βατότητας των αποκλεισμένων οδών αρμοδιότητάς τους με την απομάκρυνση μπαζών ή ερειπίων από το οδόστρωμα και αποκατάσταση της οδικής κυκλοφορίας,
- την δρομολόγηση δράσεων για την αποκατάσταση βλαβών στο δίκτυο ύδρευσης και αποχέτευσης, εφόσον συντρέχουν λόγοι, ως αρμοδιότητα της οικείας ΔΕΥΑ
- την υποστήριξη του έργου των συνεργείων αποκατάστασης βλαβών δικτύων παροχής κοινής ωφέλειας (ΔΕΔΔΗΕ, κλπ) με μέσα που διαθέτει ο Δήμος, εφόσον συντρέχουν λόγοι
- την ενεργοποίηση εθελοντικών οργανώσεων πολιτικής προστασίας που δραστηριοποιούνται στο Δήμο για υποστηρικτικές δράσεις στο έργο του Δήμου
- τις επεμβάσεις για την άρση των επικινδυνότητων, την κατεδάφιση των επικινδύνως ετοιμόρροπων κτιρίων και την απομάκρυνση των ερειπίων
- την επιλογή χώρων προσωρινής εναπόθεσης μπαζών μετά από σεισμό
- σε περίπτωση μη διενέργειας αυτοψιών από τη ΓΔΑΕΦΚ, τη συγκρότηση επιτροπών για την καταγραφή και εκτίμηση ζημιών σε κατοικίες, προκειμένου να χορηγηθούν οι προβλεπόμενες οικονομικές ενισχύσεις για την κάλυψη των πρώτων αναγκών τους, για επισκευές κύριας οικίας ή αντικατάσταση οικοσκευής (ΚΥΑ 33862/6-05-2019 - ΦΕΚ 1669Β' όπως έχει τροποποιηθεί με την ΚΥΑ 31/16-08-2023 – ΦΕΚ 5072Β),
- την υποστήριξη του έργου της Περιφέρειας στην οργάνωση χώρων για την υποδοχή και διαβίωση των πληγέντων μετά από σεισμό (χώροι καταυλισμών)
- την δρομολόγηση δράσεων για οργάνωση χώρων για την υποδοχή και διαβίωση των πληγέντων μετά από σεισμό (χώροι καταυλισμών), εφόσον τούτο αποφασιστεί από τον Δήμαρχο, λόγω των πλεονεκτημάτων που μπορεί να διαθέτει ο Δήμος για την υλοποίηση της δράσης αυτής (παράγραφος 10.8 του του Γενικού Σχεδίου «ΕΓΚΕΛΑΔΟΣ 2» της ΓΓΠΠ και παράγραφος. 7.8 του παρόντος). σε συνεργασία με την οικεία Περιφέρεια. Έλεγχος λειτουργίας των βασικών δικτύων υποδομής και προετοιμασίας των προκαθορισμένων χώρων για την υποδοχή και διαβίωση των πληγέντων.
- τον έλεγχο των λιμενικών υποδομών και των πιθανών μεταβολών της μορφολογίας του πυθμένα του λιμανιού μετά την εκδήλωση σεισμού, σε συνεργασία με τις κατά τόπους αρμόδιες λιμενικές αρχές, που αποτελούν αρμοδιότητα του οικείου Λιμενικού Ταμείου που έχει την διαχείριση και λειτουργία λιμενικών εγκαταστάσεων.
- την υποβολή αιτήματος για κήρυξη των πληγέντων περιοχών του Δήμου (Τοπικές Κοινότητες, Δημοτικά Διαμερίσματα) σε Κατάσταση Έκτακτης Ανάγκης Πολιτικής Προστασίας, σύμφωνα με τις κατευθυντήριες οδηγίες της ΓΓΠΠ.
- την υποβολή αιτήματος προς τον Γενικό Γραμματέα Πολιτικής Προστασίας για την ενεργοποίηση του Μνημονίου Συνεργασίας μεταξύ της Ελληνικής Αρχής Γεωλογικών και Μεταλλευτικών Ερευνών (Ε.Α.Γ.Μ.Ε.) και της ΓΓΠΠ, σε περιπτώσεις συντελεσθέντος ή εν εξελίξει καταστροφικού φαινομένου γεωλογικής αιτιολογίας (κατολισθήσεις, εδαφικές υποχωρήσεις, καθιζήσεις), σύμφωνα με τα 4927/5-07-2016 και 6044/25-08-2016 έγγραφα της Δ/σης Σχεδιασμού Αντιμετώπισης Εκτάκτων Αναγκών της ΓΓΠΠ.
- ό,τι άλλο κρίνεται απαραίτητο για την αντιμετώπιση εκτάκτων αναγκών και την άμεση/βραχεία διαχείριση των συνεπειών λόγω σεισμών, στο πλαίσιο των αρμοδιοτήτων τους.

Το έργο του Δημάρχου στην αντιμετώπιση εκτάκτων αναγκών και την άμεση/βραχεία διαχείριση των συνεπειών υποστηρίζεται από το Αυτοτελές Τμήμα Πολιτικής Προστασίας του Δήμου, το οποίο με εντολή Δημάρχου συντονίζει το έργο της διάθεσης του απαραίτητου δυναμικού και μέσω των ορίων του οικείου Δήμου.

Πέραν των ανωτέρω, η αρμόδια υπηρεσία του Δήμου (ΔΕΥΑ) σε συνεργασία με την Δ/νση Δημόσιας Υγείας της οικείας Περιφερειακής Ενότητας (Δ.ΥΓ2/49487/5-8-2011 έγγραφο του ΥΓΚΑ, Δ1δ/ ΓΠ οικ.8565/16-11-2017 - ΑΔΑ: Ψ3ΝΥ465ΦΥΟ-ΥΜ4 Εγκύκλιο του Υπουργείου Υγείας), προβαίνουν άμεσα σε υγειονομικό έλεγχο λειτουργίας των συστημάτων ύδρευσης στις πληγείσες περιοχές, για τη διασφάλιση της ποιότητας του πόσιμου ύδατος. Σε περίπτωση που διαπιστωθούν φθορές ή βλάβες στο δίκτυο ύδρευσης αρμοδιότητάς τους, αυτές αντιμετωπίζονται άμεσα σύμφωνα και με τα προβλεπόμενα στα Δ1δ/ ΓΠ οικ.8565/16-11-2017 - ΑΔΑ: Ψ3ΝΥ465ΦΥΟ-ΥΜ4 και Δ1(δ)/ ΓΠ οικ. 20275/23-03-2020 - ΑΔΑ: ΩΣ27465ΦΥΟ-ΟΧ1 έγγραφα του Υπουργείου Υγείας.

Νοείται ότι η περαιτέρω μεσοπρόθεσμη και μακροπρόθεσμη διαχείριση των συνεπειών, που έχει ως αντικείμενο τη λεπτομερή καταγραφή της έκτασης των ζημιών, τη χορήγηση δανείων και ενισχύσεων σε πληγέντες, κλπ., δρομολογείται από ειδικότερες νομοθεσίες, καθώς και κυβερνητικές αποφάσεις, όπου αυτό κρίνεται απαραίτητο.

4.5 Σύγκληση Συντονιστικών Τοπικών Οργάνων (ΤΕΣΟΠΠ/ΣΤΟ) μετά την εκδήλωση σεισμού, για την αντιμετώπιση εκτάκτων αναγκών και την άμεση/βραχεία διαχείριση των συνεπειών

Μετά την εκδήλωση σεισμού, ο Δήμαρχος δύναται προς υποβοήθηση του έργου του να συγκαλεί το Συντονιστικό Τοπικό Όργανο (Σ.Τ.Ο.) σε ασφαλή χώρο, με σκοπό τον καλύτερο συντονισμό των φορέων που εμπλέκονται σε επίπεδο Δήμου σε δράσεις πολιτικής προστασίας για την αντιμετώπιση εκτάκτων αναγκών και την άμεση/βραχεία διαχείριση των συνεπειών.

Ειδικότερα, στα ανωτέρω Σ.Τ.Ο. του Δήμου κρίνεται σκόπιμο να εξετάζονται πρωτίστως θέματα σχετικά:

- με την παροχή στοιχείων από όλους τους αρμόδιους συμμετέχοντες φορείς για την πορεία εξέλιξης του καταστροφικού φαινομένου καθώς για τις συνέπειες του, κατά το μέρος που τους αφορά και εμπλέκονται,
- με την αμοιβαία ενημέρωση για την διαθεσιμότητα δυναμικού και μέσων των φορέων που εκπροσωπούνται σ' αυτό για την υλοποίηση των δράσεων και μέτρων πολιτικής προστασίας για την αντιμετώπιση εκτάκτων αναγκών και την άμεση/βραχεία διαχείριση των συνεπειών,
- με την διάθεση προσωπικού και μέσων για την αντιμετώπιση εκτάκτων αναγκών και την άμεση/βραχεία διαχείριση των συνεπειών, σε επίπεδο Δήμου, με βάση τις ανάγκες, όπως αυτές καταγράφονται και ιεραρχούνται από τους συμμετέχοντες στο Σ.Τ.Ο.,
- με τη συνδρομή των συμμετεχόντων φορέων στο Σ.Τ.Ο., εφόσον αποφασιστεί από τον Δήμαρχο η εφαρμογή του μέτρου της οργανωμένης προληπτικής απομάκρυνσης πολιτών από εξελισσόμενη ή επικείμενη καταστροφή από την εκδήλωση σεισμών, σύμφωνα με τα αναφερόμενα στο Μέρος XI του Γενικού Σχεδίου «ΕΓΚΕΛΑΔΟΣ 2» της ΓΓΠΠ και του Μέρους 8 του παρόντος.
- με τη συνδρομή των συμμετεχόντων φορέων στο Σ.Τ.Ο. στην παροχή βοήθειας στους πληγέντες,
- με ζητήματα που συνδέονται με προσωρινή διαμονή των πολιτών που λόγω της καταστροφής η παραμονή στις κατοικίες τους έχει καταστεί αδύνατη
- με την ενεργοποίηση εθελοντικών οργανώσεων πολιτικής προστασίας που δραστηριοποιούνται στο Δήμο για υποστηρικτικές δράσεις στο έργο του Δήμου
- με ζητήματα που συνδέονται με την επικοινωνία και την ροή πληροφοριών μεταξύ των εμπλεκόμενων φορέων καθώς και
- ό,τι άλλο κρίνεται απαραίτητο για την αντιμετώπιση εκτάκτων αναγκών και την άμεση/βραχεία διαχείριση των συνεπειών από την εκδήλωση σεισμών.

ΜΕΡΟΣ 5 | ΔΡΑΣΕΙΣ ΕΘΕΛΟΝΤΙΚΩΝ ΟΡΓΑΝΩΣΕΩΝ

5.1 Εθελοντικές Οργανώσεις Πολιτικής Προστασίας

Σε περιπτώσεις εκτάκτων αναγκών από την εκδήλωση σεισμών οι εθελοντικές οργανώσεις Πολιτικής Προστασίας μπορούν να αναλαμβάνουν δράσεις πολιτικής προστασίας προς υποβοήθηση του έργου του Δήμου, όπως αυτό προσδιορίζεται στο Μέρος 4 του παρόντος σε συνδυασμό με τα άρθρα 56 & 57 του Ν.4662/2020, όπως ισχύει.

Τονίζεται ότι οι δράσεις των εθελοντικών οργανώσεων Πολιτικής Προστασίας, για να είναι ουσιαστική η προσφορά τους, πρέπει να αποτελούν μέρος των επιχειρησιακών αναγκών που καθορίζονται μέσα από τα Τοπικά Επιχειρησιακά Συντονιστικά Όργανα Πολιτικής Προστασίας (ΤΕΣΟΠΠ / ΣΤΟ) των Δήμων.

Ο συντονισμός των εθελοντικών ομάδων που αναλαμβάνουν δράσεις, όπως αυτές έχουν προσδιοριστεί σε συνεδριάσεις του ΣΟΠΠ, γίνεται από τη Δ/νση Πολιτικής Προστασίας της Περιφέρειας, ή από το Τμήμα Πολιτικής Προστασίας της οικείας Περιφερειακής Ενότητας, εφόσον έχει εξουσιοδοτηθεί για τον σκοπό αυτό.

5.2 Κατ' εξαίρεση οδήγηση κρατικών αυτοκινήτων από ιδιώτες και μέλη εθελοντικών οργανώσεων για την αντιμετώπιση εκτάκτων αναγκών από την εκδήλωση σεισμών

Θέματα σχετικά με την έγκριση κατ' εξαίρεση οδήγησης Κρατικών Αυτοκινήτων από ιδιώτες και μέλη εθελοντικών οργανώσεων πυροπροστασίας κατά τη διάρκεια της αντιπυρικής περιόδου ρυθμίζονται με το 713/18189/09.06/2015 έγγραφο του Υπουργείου Εσωτερικών (ΑΔΑ: ΩΟ68465ΦΘΕ – ΑΝ8).

Ειδικότερα, σύμφωνα και με το άρθρο 47 παρ. 6 του Ν.4250/2014 όπως ισχύει, με απόφαση της οικείας Αποκεντρωμένης Διοίκησης επιτρέπεται η παροχή έγκρισης για κατ' εξαίρεση οδήγηση οχημάτων που ανήκουν στις Περιφέρειες και τους Δήμους από ιδιώτες, σε εξαιρετικές περιπτώσεις, για την αντιμετώπιση φυσικών ή άλλων καταστροφών και μόνον εφόσον έχουν την απαιτούμενη κατά περίπτωση άδεια οδήγησης και προσφέρουν τις υπηρεσίες τους, χωρίς την καταβολή οποιασδήποτε αμοιβής, αποζημίωσης ή επιδόματος. Η απόφαση αυτή ισχύει με την αναβλητική αίρεση της επέλευσης του κινδύνου ή της ύπαρξης της ανάγκης και για όσο χρόνο ο κίνδυνος ή η ανάγκη υφίσταται, σε καμία δε περίπτωση η ισχύς δεν μπορεί να υπερβαίνει τις τριάντα (30) ημέρες.

Σημειώνεται ότι σύμφωνα με τη προσθήκη τρίτου εδάφιου στο τέλος της παρ. 6 του άρθρου 47 με την παρ. 2 του αρθ. 70 του Ν. 4662/20, ΦΕΚ-27 Α/7-2-20 καθώς και άρθρο 71 (Μεταβατικές διατάξεις) Ν.4662/20), η ανωτέρω αναβλητική αίρεση δεν εφαρμόζεται για τους Εθελοντές Πολιτικής Προστασίας στους οποίους έχει χορηγηθεί η κατ' εξαίρεση άδεια οδήγησης και χειρισμού οχημάτων και μηχανημάτων της παραγράφου 7 του άρθρου 36 του ν. 3801/2009, η διάρκεια της οποίας δύναται να ισχύει για το χρονικό διάστημα ισχύος της ιδιότητας του Εθελοντή Πολιτικής Προστασίας, υπό την ταυτόχρονη προϋπόθεση ότι η ανάλογη άδεια οδήγησης είναι σε ισχύ.

ΜΕΡΟΣ 6 | ΔΙΑΘΕΣΗ ΕΠΙΠΛΕΟΝ ΠΟΡΩΝ (ΑΝΘΡΩΠΙΝΟΥ ΔΥΝΑΜΙΚΟΥ ΚΑΙ ΜΕΣΩΝ)

6.1 Αιτήματα Συνδρομής – Διάθεση επιπλέον πόρων

Αιτήματα συνδρομής του Δήμου θα υποβάλλονται στη Μονάδα Εμπλεκόμενων Φορέων (Unit3 - COMPRES) του Ε.Σ.Κ.Ε.ΔΙ.Κ, για την αντιμετώπιση εκτάκτων αναγκών και την άμεση διαχείριση συνεπειών τους από την εκδήλωση δασικών πυρκαγιών, αναλόγως του είδους των αιτούμενων πόρων και προωθούνται προς την οικεία Περιφέρεια, (προκειμένου για διαθέσιμους πόρους της Περιφέρειας), προς όμορους Δήμους (προκειμένου για διαθέσιμους πόρους των Δήμων) ή/και προς τα Κέντρα Επιχειρήσεων των λοιπών επιχειρησιακά εμπλεκόμενων Φορέων (ΕΛ.ΑΣ., ΛΣ-ΕΛΑΚΤ, ΕΚΑΒ, ΔΕΔΔΗΕ, ΓΕΕΘΑ/ΕΘΚΕΠΙΧ, κλπ), σύμφωνα με τα οριζόμενα στο άρθρο 29 Ν.4662/2020 και στο άρθρο 13 της 29190 οικ. Φ.109.1/07-07-2020 Απόφασης του Γενικού Γραμματέα Πολιτικής Προστασίας.

Το Ε.Σ.Κ.Ε.ΔΙ.Κ. λειτουργεί στις εγκαταστάσεις του κτιρίου «ΦΑΡΟΣ», η επικοινωνία και η διακίνηση της αλληλογραφίας με τη Μονάδα Εμπλεκόμενων Φορέων (ΜΕΦ) του Ε.Σ.Κ.Ε.ΔΙ.Κ. θα πραγματοποιείται ως εξής:

- Τηλέφωνα επικοινωνίας της Μονάδας Εμπλεκόμενων Φορέων (ΜΕΦ) του Ε.Σ.Κ.Ε.ΔΙ.Κ./Α.Π.Σ. είναι τα 2132047744, 745, 746, 747, και
- Διεύθυνση ηλεκτρονικού ταχυδρομείου: eskedik.unit3@psnet.gr

Αιτήματα συνδρομής από την Περιφέρεια που υποβάλλονται στη Μονάδα Εμπλεκόμενων Φορέων (Unit3 -COMPRES) του Ε.Σ.Κ.Ε.ΔΙ.Κ , για την αντιμετώπιση εκτάκτων αναγκών και την άμεση διαχείριση συνεπειών τους από την εκδήλωση σεισμών, αναλόγως του είδους των αιτούμενων πόρων, προωθούνται προς τους οικείους Δήμους (προκειμένου για διαθέσιμους πόρους των Δήμων), ή/και προς τα Κέντρα Επιχειρήσεων των λοιπών επιχειρησιακά εμπλεκόμενων Φορέων (ΕΛ.ΑΣ., ΛΣ-ΕΛΑΚΤ, ΕΚΑΒ, ΔΕΔΔΗΕ, ΓΕΕΘΑ/ΕΘΚΕΠΙΧ, κλπ), σύμφωνα με τα οριζόμενα στο άρθρο 29 Ν.4662/2020 και στο άρθρο 13 της 29190 οικ. Φ.109.1/07-07-2020 Απόφασης του Γενικού Γραμματέα Πολιτικής Προστασίας.

Νοείται ότι αιτήματα που αρχικά υποβάλλονται τηλεφωνικά, θα πρέπει να ακολουθούνται με την αποστολή σχετικού εγγράφου.

Επισημαίνεται ότι το κόστος της προκύπτουσας δαπάνης στο πλαίσιο της διάθεσης πόρων για την αντιμετώπιση εκτάκτων αναγκών, καλύπτεται είτε από το φορέα διάθεσή τους, είτε από το φορέα υποδοχής τους ο οποίος και υπέβαλε το αρχικό αίτημα. Νοείται ότι στην περίπτωση που ο φορέας διάθεσης των πόρων αξιώνει την καταβολή του κόστους της ανωτέρω δαπάνης από τον φορέα υποδοχής, θα πρέπει να έχει προηγηθεί σχετική ενημέρωση και αποδοχή του κόστους από τον φορέα υποδοχής.

Σε περιπτώσεις που λόγω των επιχειρησιακών τους αναγκών κρίνεται από τους εμπλεκόμενους φορείς σε επίπεδο Κεντρικής Διοίκησης ότι το δυναμικό και τα μέσα για την αντιμετώπιση εκτάκτων αναγκών και τη διαχείριση των συνεπειών τους σε εθνικό επίπεδο δεν επαρκούν, δύνανται να υποβάλουν αίτημα διεθνούς συνδρομής μέσω των αρμόδιων Μονάδων του Εθνικού Συντονιστικού Κέντρου Διαχείρισης Κρίσεων (αρθ. 29 Ν. 4662/2020).

Σημειώνεται ότι το Λιμενικό Σώμα-Ελληνική Ακτοφυλακή, μεταξύ των άλλων δράσεων πολιτικής προστασίας, δύνανται να εξασφαλίσει τα απαιτούμενα πλωτά μέσα, μετά από σχετική αίτηση των επιχειρησιακά εμπλεκόμενων φορέων μέσω της Μονάδας Εμπλεκόμενων Φορέων (Unit3 -COMPRES), για τη μεταφορά προσωπικού, μέσων και εφοδίων για την κάλυψη εκτάκτων αναγκών από την εκδήλωση σεισμών (ΠΔ 13/2018, ΦΕΚ 26/Α'/2018, ΚΥΑ 1329.1/53/2002, ΦΕΚ 1482/Β'/2002).

Επίσης, οι Ένοπλες Δυνάμεις δύνανται να συμβάλουν στην αντιμετώπιση εκτάκτων αναγκών και την άμεση/βραχεία διαχείριση συνεπειών από την εκδήλωση σεισμών, μετά από σχετικά αιτήματα των επιχειρησιακά εμπλεκόμενων φορέων μέσω της Μονάδας Εμπλεκόμενων Φορέων (Unit3 -COMPRES) του Ε.Σ.Κ.Ε.ΔΙ.Κ (Σχέδιο «ΞΕΝΟΚΡΑΤΗΣ» 2022/ΓΕΕΘΑ/Α6) ως ακολούθως:

- Συνδρομή με οχήματα ή εναέρια μέσα για απομάκρυνση προσωπικού που κινδυνεύει από την εκδήλωση σεισμού μετά από αίτημα του ΣΟΠΠ ή της ΓΓΠΠ.
- Διάθεση των απαραίτητων εναέριων μέσων, για μεταφορές δυνάμεων - υλικών και διακομιδές απωλειών υγείας
- Διάθεση προσωπικού, μέσων, υλικών και εφοδίων και προώθησή τους στις πληγείσες περιοχές για την αντιμετώπιση εκτάκτων αναγκών, σύμφωνα με τα καθοριζόμενα στο σχέδιο ΓΕΕΘΑ / «Ξενοκράτης», καθώς και των τμημάτων «ΔΕΥΚΑΛΙΩΝ» (Παράρτημα «Ζ» στο σχέδιο ΓΕΕΘΑ / «Ξενοκράτης») όπου αυτό απαιτείται.

6.2 Μνημόνια συνεργασίας με ιδιωτικούς φορείς-κατάρτιση μητρώου εργοληπτών για την αντιμετώπιση εκτάκτων αναγκών (αρθ. 53Δ Ν.4662/20 - αρθ. 38 Ν.5075/23)

Η οικεία Περιφέρεια, στο πλαίσιο της εξασφάλισης επιπλέον πόρων από ιδιωτικούς φορείς για την ενίσχυση του έργου τους στην αντιμετώπιση εκτάκτων αναγκών και την άμεση διαχείριση των συνεπειών από την εκδήλωση σεισμών, δύναται να καταρτίζει εκ των προτέρων μνημόνια συνεργασίας με την μορφή Μητρώου Εργοληπτών (εταιρειών – φυσικών προσώπων) για την αντιμετώπιση εκτάκτων αναγκών, οι οποίοι αποδέχονται να παρέχουν μέσα, εξοπλισμό ή υπηρεσίες, σύμφωνα με τους όρους που θέτει ο Δήμος.

Για το σκοπό αυτό, η Διεύθυνση Πολιτικής Προστασίας της Περιφέρειας, δύναται να προχωρήσει κατόπιν σχετικών εγκρίσεων από τις αρμόδιες επιτροπές (Εκτελεστική, Οικονομική Επιτροπή, κλπ) σε δημόσια πρόσκληση εκδήλωσης ενδιαφέροντος για την κατάρτιση μητρώου εργοληπτών (εταιρείες - φυσικά πρόσωπα) που θα διαθέτουν τα κατάλληλα μέσα (οχήματα, μηχανήματα έργου, κλπ) και θα έχουν την δυνατότητα άμεσης επέμβασης από την στιγμή ειδοποίησής τους για την αντιμετώπιση εκτάκτων αναγκών από καταστροφές στην περιοχή αρμοδιότητας της Περιφέρειας ή του Δήμου.

Έχοντας υπόψη τις διαδικασίες κατάρτισης μητρώου εργοληπτών για την αντιμετώπιση εκτάκτων αναγκών από φυσικές, τεχνολογικές και λοιπές καταστροφές, αναφέρονται ενδεικτικά τα βήματα δημιουργίας τους:

- Κατάρτιση πίνακα ωρομίσθιας αποζημίωσης χρήσης μηχανημάτων έργου, σε τιμές συνήθους εργασίας, που προκύπτει μέσω συνεργασίας της Αυτοτελούς Δ/σης Πολιτικής Προστασίας της Περιφέρειας με την Δ/ση Τεχνικών Έργων της Περιφέρειας.
- Απόφαση της Εκτελεστικής Επιτροπής της Περιφέρειας με θέμα «Έγκριση αποζημίωσης χρήσης μηχανημάτων έργου σε έκτακτες ανάγκες»
- Απόφαση της Οικονομικής Επιτροπής της Περιφέρειας, με θέμα: «Έγκριση αποζημίωσης χρήσης μηχανημάτων έργου σε έκτακτες ανάγκες»
- Πρόσκληση εκδήλωσης ενδιαφέροντος: συντάσσεται από την Αυτοτελή Δ/ση Πολιτικής Προστασίας της Περιφέρειας, είναι ανοικτή σε ημερομηνίες. Οι ενδιαφερόμενοι καταθέτουν φάκελο με δικαιολογητικά στην Αυτοτελή Δ/ση Πολιτικής Προστασίας της Περιφέρειας
- Κατάρτιση Μητρώου (Πίνακας) Εργοληπτών, από την Αυτοτελή Δ/ση Πολιτικής Προστασίας, διάθεσης μηχανημάτων και προσωπικού για την αντιμετώπιση εκτάκτων αναγκών από φυσικές, τεχνολογικές και λοιπές καταστροφές στην περιοχή ευθύνης της Περιφέρειας.

Συμπληρωματικά προς τα ανωτέρω και σύμφωνα με το Γενικό Σχέδιο «ΕΓΚΕΛΑΔΟΣ 2» της ΓΓΠΠ, η Δ/ση Σχεδιασμού και Αντιμετώπισης Εκτάκτων Αναγκών της Γ.Γ.Π.Π. προς υποβοήθηση του έργου των Περιφερειών, αποστέλλει ανά τρίμηνο τα στοιχεία του Μητρώου Μηχανημάτων Έργων όλης της Χώρας (δημόσια και ιδιωτικά), ανά Περιφερειακή Ενότητα και ανά Είδος Μηχανήματος έργου χωριστά για κάθε φορέα, όπως αυτά κοινοποιούνται στη Δ/σή μας από τη Δ/ση Ποιότητας και Τυποποίησης (Δ22), της Γενικής Διεύθυνσης Προδιαγραφών Μητρώων και Απαλλοτριώσεων (πρώην Διεύθυνση Μητρώων Δ13)

της Γενικής Δ/σης Τεχνικής Υποστήριξης) της Γενικής Γραμματείας Υποδομών του Υπουργείου Υποδομών & Μεταφορών. Ειδικότερα στο εν λόγω Μητρώο Μηχανημάτων Έργων καταγράφονται στοιχεία που αφορούν το είδος, το εργοστάσιο, τον τύπο του Μ.Ε., κ.λ.π. ανά Περιφερειακή Ενότητα.

Τέλος, επισημαίνεται ότι τα μνημόνια συνεργασίας με ιδιωτικούς φορείς για την εξασφάλιση επιπλέον πόρων, δεν συντρέχει λόγος να κοινοποιηθούν στις Διοικήσεις των Πυροσβεστικών Υπηρεσιών και των υπηρεσιών της ΕΛ.ΑΣ. που εδρεύουν εντός των διοικητικών τους ορίων.

6.3 Κήρυξη περιοχών σε κατάσταση έκτακτης ανάγκης (άρθρο 25 Ν.4662/20, άρθρα 23-27 Ν.5075/23)

Η κατάσταση έκτακτης ανάγκης πολιτικής προστασίας συνιστά επείγουσα και κρίσιμη κατάσταση προσωρινού χαρακτήρα που:

- θέτει σε σοβαρό κίνδυνο τη ζωή, την υγεία ή την ασφάλεια των πολιτών, και
- είναι εξαιρετικής αναλογίας, φύσης ή έκτασης.

Η κατάσταση έκτακτης ανάγκης διακρίνεται ανάλογα με την έκταση των συνεπειών της και την ανάγκη παρέμβασης των κρατικών φορέων για την αποκατάσταση των συνεπειών της σε:

- κατάσταση έκτακτης ανάγκης τοπικής εμβέλειας, η έκταση των συνεπειών της οποίας δεν υπερβαίνει τα διοικητικά όρια ενός δήμου και δεν είναι κρίσιμη για τις εθνικές υποδομές,
- κατάσταση έκτακτης ανάγκης περιφερειακής, διαπεριφερειακής ή εθνικής εμβέλειας, η έκταση των συνεπειών της οποίας υπερβαίνει τα διοικητικά όρια ενός δήμου, είναι περιφερειακής ή διαπεριφερειακής κλίμακας και είναι εκ φύσεως κρίσιμη για τις εθνικές υποδομές.

6.3.1 Έκτακτη ανάγκη πολιτικής προστασίας τοπικής κλίμακας

Αν η κατάσταση έκτακτης ανάγκης είναι τοπικής εμβέλειας, η κήρυξη της γίνεται με απόφαση του Γενικού Γραμματέα Πολιτικής Προστασίας, μετά από αίτημα του αρμόδιου Δημάρχου.

Η κήρυξη της κατάστασης έκτακτης ανάγκης αίρεται αυτοδικαίως με την πάροδο τριάντα (30) ημερών, δύναται δε να παρατείνεται, για περίοδο που δεν υπερβαίνει τις τριάντα (30) ημέρες κάθε φορά, ύστερα από αίτημα του αρμοδίου Δημάρχου και βεβαίωση των κατά περίπτωση αρμόδιων αποκεντρωμένων οργάνων πολιτικής προστασίας ότι εξακολουθούν να υφίστανται οι λόγοι κήρυξης. Η απόφαση παράτασης περιλαμβάνει ειδική αιτιολογία ως προς τους λόγους για τους οποίους οι επιπτώσεις από τις καταστροφές δεν έχουν ακόμη αντιμετωπισθεί.

6.3.2 Έκτακτη ανάγκη πολιτικής προστασίας περιφερειακής ή διαπεριφερειακής ή εθνικής κλίμακας/εμβέλειας

Αν η κατάσταση έκτακτης ανάγκης εκδηλώνεται σε περιφερειακό ή διαπεριφερειακό επίπεδο, η κήρυξή της διενεργείται με απόφαση του Υπουργού Κλιματικής Κρίσης και Πολιτικής Προστασίας, μετά από ειδικά αιτιολογημένη εισήγηση του Γενικού Γραμματέα Πολιτικής Προστασίας, περί λήψης ειδικών προσωρινών μέτρων για την αντιμετώπισή της και την άμεση άρση των συνεπειών της. Αν η κατάσταση έκτακτης ανάγκης εκδηλώνεται σε εθνικό επίπεδο ή επιφέρει ιδιαίτερα επαχθείς συνέπειες ώστε να επιβάλλεται η άμεση λήψη μέτρων πανελλαδικού χαρακτήρα, η κήρυξή της διενεργείται με Πράξη του Υπουργικού Συμβουλίου μετά από ειδικά αιτιολογημένη εισήγηση του Υπουργού Κλιματικής Κρίσης και Πολιτικής Προστασίας.

Η εισήγηση του Γενικού Γραμματέα Πολιτικής Προστασίας ή του Υπουργού Κλιματικής Κρίσης και Πολιτικής Προστασίας προσδιορίζει:

- συνοπτικά την κατάσταση που συνιστά την έκτακτη ανάγκη περιφερειακής ή διαπεριφερειακής ή εθνικής κλίμακας,
- τα ειδικά προσωρινά μέτρα της παρ. 1 του άρθρου 25Γ του Ν.4662/20 (όπως ισχύει) που είναι απαραίτητα για την αντιμετώπιση της έκτακτης ανάγκης, και
- αν τα αποτελέσματα της έκτακτης ανάγκης δεν επεκτείνονται σε ολόκληρη τη χώρα, την ή τις περιφερειακές ενότητες στις οποίες εκτείνονται τα αποτελέσματά της.

Για τη σύνταξη της εισήγησης απαιτείται προηγούμενο αίτημα των κατά περίπτωση αρμόδιων αποκεντρωμένων οργάνων πολιτικής προστασίας, με ειδική αιτιολογία ως προς τις επιπτώσεις από τις καταστροφές, οι οποίες δεν μπορούν να αντιμετωπιστούν σε χαμηλότερο επίπεδο.

Η κήρυξη κατάστασης έκτακτης ανάγκης διαρκεί τριάντα (30) ημέρες, εκτός εάν ανακληθεί λόγω άρσης των συνεπειών της ή παραταθεί.

Πριν λήξει η κατάσταση έκτακτης ανάγκης, το αρμόδιο όργανο της παρ. 1 κατόπιν τήρησης της ίδιας διαδικασίας μπορεί να αποφασίζει τη συνέχισή της, για περίοδο, που δεν υπερβαίνει τις τριάντα (30) ημέρες κάθε φορά, εφόσον η κατάσταση έκτακτης ανάγκης συνεχίζει να υφίσταται ή οι επιπτώσεις της συνεχίσουν να επεκτείνονται.

6.3.3 Προσωρινά μέτρα ρύθμισης κατάστασης έκτακτης ανάγκης

Για όσο υφίσταται η κατάσταση έκτακτης ανάγκης πολιτικής προστασίας περιφερειακής ή διαπεριφερειακής ή εθνικής κλίμακας/εμβέλειας, **με κοινή απόφαση του Υπουργού Κλιματικής Κρίσης και Πολιτικής Προστασίας και των συναρμόδιων Υπουργών**, μετά από προηγούμενη αιτιολογημένη εισήγηση του Γενικού Γραμματέα Πολιτικής Προστασίας δύνανται να λαμβάνονται τα αναγκαία μέτρα για την αντιμετώπιση της έκτακτης ανάγκης επί των ακόλουθων θεμάτων:

- περιορισμού κυκλοφορίας,
- ρύθμισης ή απαγόρευσης ταξιδιών προς, από ή εντός οποιασδήποτε καθορισμένης περιοχής, όπου είναι απαραίτητο για την προστασία της υγείας ή της ασφάλειας των πολιτών,
- εκκένωσης περιοχών και απομάκρυνσης προσώπων από οποιαδήποτε περιοχή σε συνδυασμό με τη λήψη μέτρων για την επαρκή στέγαση, φροντίδα και προστασία τους, στον τόπο προσωρινής μετοίκησης,
- μέτρων για την προστασία της περιουσίας των πληττόμενων πολιτών,
- επίταξης ή προσωρινής χρήσης υλικών, μέσων και περιουσίας σε οποιαδήποτε καθορισμένη περιοχή για την αποκατάσταση άμεσων βλαβών σε κρίσιμες υποδομές για την υγεία, την ασφάλεια και τη ζωή των πολιτών με ανάλογη εύλογη αποζημίωση,
- επίταξης προσωπικών υπηρεσιών οποιουδήποτε προσώπου, το οποίο καλείται να παρέχει υπηρεσίες σύμφωνα με την επιστήμη, την τέχνη, ή το επάγγελμά του, με παροχή εύλογης αποζημίωσης,
- ρύθμισης της διανομής και της διαθεσιμότητας βασικών αγαθών, υπηρεσιών και πόρων στους πληττόμενους πολίτες, με καθορισμό των όρων και των σημείων διάθεσής τους,
- έγκρισης έκτακτης χρηματοδότησης προς κάθε φυσικό ή νομικό πρόσωπο, κεντρική αρχή προμηθειών ή φορέα στον οποίον έχει ανατεθεί η υλοποίηση δράσεων αποκατάστασης ή άρσης των άμεσων συνεπειών από την κατάσταση έκτακτης ανάγκης, ιδίως για την κάλυψη των επείγουσών αναγκών πρόσληψης, απασχόλησης, αποζημίωσης πρόσθετου προσωπικού, αγοράς

υλικών ανακατασκευής και αποκατάστασης ζημιών, εξοπλισμού και λήψης μέτρων προστασίας για την ασφάλεια και την υγεία, καθώς και των σχετικών πληρωμών. Το ποσό της έκτακτης ενίσχυσης δύναται να κατανέμεται στους επιμέρους φορείς υλοποίησης αρμοδιότητας κάθε Υπουργείου με απόφαση του αρμόδιου Υπουργού,

- δημιουργίας προσωρινών καταλυμάτων, καταφυγίων και νοσοκομείων έκτακτης ανάγκης προς κάλυψη των άμεσων και επιτακτικών αναγκών των πληττομένων,
- εκτίμησης ζημιών σε οποιαδήποτε έργα ή επιχειρήσεις και επισκευής, αντικατάστασης ή αποκατάστασής τους,
- εκτίμησης της ζημίας στο περιβάλλον και λήψης κατάλληλων μέτρων εξάλειψης ή άμεσης άμβλυνσης της ζημίας αυτής,
- ανάθεσης, κατά παρέκκλιση κάθε άλλης εθνικής διάταξης, των αναγκαίων άμεσων έργων για την αποκατάσταση των κρίσιμων υποδομών λειτουργίας της πληττόμενης περιοχής, σε οποιοδήποτε νομικό πρόσωπο ή φορέα με στόχο την προστασία της υγείας ή της ασφάλειας,
- σύστασης ειδικών επιστημονικών επιτροπών με αντικείμενο την άμεση εκπόνηση σχεδίων ολοκληρωμένης παρέμβασης για τη συνολική αποκατάσταση των βασικών παραγωγικών δομών στην πληγείσα περιοχή και την παροχή ενδεδειγμένων υπηρεσιών για την άμεση άρση και αποκατάσταση κάθε δυνητικού κινδύνου και συνέπειας, στην ασφάλεια και την υγεία και την αποκατάσταση της κανονικότητας,
- επιβολής προστίμων και κυρώσεων επί μη συμμόρφωσης με τα εκάστοτε ισχύοντα μέτρα άρσης και αποκατάστασης της έκτακτης ανάγκης,
- προσωρινής απαγόρευσης της λειτουργίας δημοσίων και ιδιωτικών σχολικών μονάδων κάθε τύπου και βαθμού και πάσης φύσεως εκπαιδευτικών δομών, φορέων και ιδρυμάτων, παιδικών και βρεφονηπιακών σταθμών, καθώς και Κέντρων Δημιουργικής Απασχόλησης Παιδιών,
- προσωρινής αναστολής λειτουργίας δημόσιων υπηρεσιών και οργανισμών, καθώς και κάθε είδους αθλητικών χώρων και καλλιτεχνικών εκδηλώσεων, αρχαιολογικών χώρων, μουσείων, καταστημάτων υγειονομικού ενδιαφέροντος και ιδιωτικών επιχειρήσεων, μέχρι την άρση της κατάστασης έκτακτης ανάγκης, με χορήγηση εύλογης αποζημίωσης για την αναστελλόμενη οικονομική και επιχειρηματική δραστηριότητα.

Η ανωτέρω απόφαση ορίζει ανά ρυθμιστικό τομέα τα όργανα επιβολής, τον τρόπο γνωστοποίησής της, καθώς και κάθε σχετική λεπτομέρεια για την υλοποίησή της. Στην ίδια απόφαση δύναται να ορίζεται κάθε αναγκαία πρόβλεψη για τις υποχρεώσεις των φορέων και των φυσικών προσώπων που τίθενται σε καθεστώς προσωρινής απαγόρευσης λειτουργίας, όπως ρυθμίσεις για την αναστολή προθεσμιών, τυχόν μερική ή πλήρης αναστολή εργασιακών υποχρεώσεων, αναστολή υποχρεώσεων έναντι τρίτων και κάθε συναφές ζήτημα για την εφαρμογή του παρόντος, ισχύει από την υπογραφή της και δημοσιεύεται στην Εφημερίδα της Κυβερνήσεως.

6.3.4 Μετακινήσεις προσωπικού για την αντιμετώπιση κατάστασης έκτακτης ανάγκης περιφερειακής ή διαπεριφερειακής ή εθνικής εμβέλειας

Για όσο χρονικό διάστημα υφίσταται η κατάσταση έκτακτης ανάγκης πολιτικής προστασίας περιφερειακής ή διαπεριφερειακής ή εθνικής κλίμακας/εμβέλειας, δύναται το αρμόδιο όργανο για θέματα προσωπικού κάθε υπουργείου ή νομικού προσώπου δημοσίου ή ιδιωτικού δικαίου, συμπεριλαμβανομένων και των Οργανισμών Τοπικής Αυτοδιοίκησης α' και β' βαθμού, μετά από αίτημα του Γενικού Γραμματέα Πολιτικής Προστασίας, να αποφασίζει τη μετακίνηση πάσης φύσεως προσωπικού σε υπηρεσία που δραστηριοποιείται στην πληττόμενη περιοχή, για χρονικό διάστημα έως τριών (3) μηνών, με δυνατότητα παράτασης μέχρι έξι (6) επιπλέον μήνες, προκειμένου να συνδράμει στο έργο της

άμεσης άρσης των συνεπειών. Στο μετακινούμενο προσωπικό συγκαταλέγονται δημόσιοι υπάλληλοι κάθε βαθμού, όσοι υπηρετούν με σχέση εργασίας Ιδιωτικού Δικαίου Ορισμένου Χρόνου ως χειριστές μηχανημάτων, οδηγοί, τεχνικοί, υπηρετούντες στους τομείς φύλαξης, σίτισης και καθαριότητας σε οποιονδήποτε φορέα του δημοσίου, ιατρικό και νοσηλευτικό προσωπικό σε νοσοκομεία, καθώς και πάσης φύσεως ειδικό επιστημονικό προσωπικό.

Για όσο υφίσταται η ανωτέρω κατάσταση έκτακτης ανάγκης, ο Πρόεδρος του Εθνικού Κέντρου Άμεσης Βοήθειας (Ε.Κ.Α.Β.) δύναται, με απόφασή του, να μετακινεί στην πληττόμενη περιοχή προσωπικό του Ε.Κ.Α.Β., για χρονικό διάστημα έως τριών (3) μηνών, με δυνατότητα παράτασης μέχρι έξι (6) επιπλέον μήνες.

Μη συμμόρφωση του προσωπικού με το περιεχόμενο της απόφασης μετακίνησης ή άρνηση να εκτελέσει υπηρεσία για όσο αυτή ισχύει, συνιστά πειθαρχικό παράπτωμα που επισύρει κατ' ελάχιστον την ποινή της περ. β) της παρ. 1 του άρθρου 109 του Κώδικα Κατάστασης Δημοσίων Πολιτικών Διοικητικών Υπαλλήλων και Υπαλλήλων Ν.Π.Δ.Δ. (ν. 3528/2007, Α' 26).

6.3.5 Κατάσταση Ειδικής Κινητοποίησης Πολιτικής Προστασίας (άρθρο 26 Ν.4662/20 όπως τροποποιήθηκε με το άρθρο 28 Ν.5075/23)

Λόγω επαπειλούμενου κινδύνου ή προειδοποίησης για εκδήλωση αυξημένης διακινδύνευσης συμβάντων φυσικών και τεχνολογικών καταστροφών, ο Γενικός Γραμματέας Πολιτικής Προστασίας δύναται να κηρύσσει τις επαπειλούμενες περιοχές σε Κατάσταση Ειδικής Κινητοποίησης Πολιτικής Προστασίας.

Στην Κατάσταση Ειδικής Κινητοποίησης Πολιτικής Προστασίας λαμβάνονται μέτρα ορισμένης χρονικής διάρκειας, αντίστοιχα με εκείνα της κήρυξης μιας περιοχής σε κατάσταση έκτακτης ανάγκης Πολιτικής Προστασίας.

Οι ειδικότεροι όροι, προϋποθέσεις, κριτήρια, διαδικασίες, λοιπά τεχνικά ζητήματα και κάθε άλλη αναγκαία λεπτομέρεια καθορίζονται με απόφαση του Γενικού Γραμματέα Πολιτικής Προστασίας.

6.3.5.1 Προληπτικά μέτρα κατά το στάδιο της Κατάστασης Ειδικής Κινητοποίησης Πολιτικής Προστασίας

Στην κατάσταση ειδικής κινητοποίησης πολιτικής προστασίας δύναται να λαμβάνονται μέτρα προληπτικού χαρακτήρα ορισμένης χρονικής διάρκειας, αντίστοιχα με εκείνα της κήρυξης μιας περιοχής σε κατάσταση έκτακτης ανάγκης πολιτικής προστασίας.

Με κοινή απόφαση των Υπουργών Κλιματικής Κρίσης και Πολιτικής Προστασίας, Εθνικής Οικονομίας και Οικονομικών και των κατά περίπτωση συναρμόδιων Υπουργών, μετά από αίτημα του οικείου περιφερειάρχη ή δημάρχου και κατόπιν γνώμης της Επιτροπής Εκτίμησης Κινδύνου, σε περίπτωση συνδρομής των προϋποθέσεων της κατάστασης κινητοποίησης (**Red Code**), δύναται να λαμβάνονται εντός των ορίων του πληττόμενου δήμου, ή της πληττόμενης περιφέρειας, τα εξής προληπτικά μέτρα:

- περιορισμός κυκλοφορίας,
- προσωρινή αναστολή λειτουργίας επιχειρήσεων,
- προσωρινή αναστολή λειτουργίας σχολείων, εκπαιδευτικών εγκαταστάσεων, ιδιωτικών εκπαιδευτηρίων και εκπαιδευτικών ιδρυμάτων πάσης φύσεως,
- προσωρινή αναστολή δημόσιων εκδηλώσεων, υπαίθριων συναθροίσεων κοινού, μουσικών εκδηλώσεων, θεατρικών παραστάσεων, συναυλιών και δημόσιων παρουσιάσεων,
- προσωρινή αναστολή αθλητικών εκδηλώσεων.

6.4 Πληρωμή δαπανών στο πλαίσιο δράσεων πολιτικής προστασίας

Σύμφωνα με τα καθοριζόμενα στην παρ.9.4 του Γενικού Σχεδίου «ΕΓΚΕΛΑΔΟΣ 2» της ΓΓΠΠ.

6.5 Πρόσληψη εκτάκτου προσωπικού από το Δήμο για την αντιμετώπιση κατεπειγουσών αναγκών από την εκδήλωση σεισμών

Σύμφωνα με το άρθρο 36 «Προσωπικό για απρόβλεπτες και επείγουσες ανάγκες» του Ν. 4765/15-01-2021 (ΦΕΚ Α' 6), όπως τροποποιήθηκε και ισχύει με το άρθ.43 του Ν.5116/24 και το αρθ.51 του Ν.4940/22 καθώς και τα οριζόμενα στην παρ.9.5 του Γενικού Σχεδίου «ΕΓΚΕΛΑΔΟΣ 2» της ΓΓΠΠ.

6.6 Επίταξη προσωπικών υπηρεσιών για την αντιμετώπιση επείγουσας κοινωνικής ανάγκης από θεομηνία

Θέματα που σχετίζονται με την επίταξη προσωπικών υπηρεσιών και επίταξη κινητών και ακίνητων πραγμάτων για την αντιμετώπιση επείγουσας κοινωνικής ανάγκης από θεομηνία ή ανάγκης που μπορεί να θέσει σε κίνδυνο τη δημόσια υγεία, ρυθμίζονται με το άρθρο 1 του Νόμου 4325/15 (ΦΕΚ 47/Α'/2015), με ισχύ από την 11η-05-2015, το άρθρο 41 του Ν. 3536/2007 (42/Α'/2007) και το Ν.Δ.17/1974 (236/Α'/1974) , όπως τροποποιήθηκαν και ισχύουν.

Σύμφωνα με τα ανωτέρω η επίταξη προσωπικών υπηρεσιών επιτρέπεται αποκλειστικά σε περίπτωση πολέμου ή επιστράτευσης ή επείγουσας κοινωνικής ανάγκης από θεομηνία ή ανάγκης που μπορεί να θέσει σε κίνδυνο τη δημόσια υγεία.

Οι ανωτέρω διατάξεις εφαρμόζονται κατόπιν απόφασης του Πρωθυπουργού, ύστερα από αιτιολογημένη εισήγηση του Υπουργού στην αρμοδιότητα του οποίου ανήκει η αντιμετώπιση της αιτίας που προκάλεσε ανάγκη από τις αναφερόμενες παραπάνω. Με την απόφαση του Πρωθυπουργού εξουσιοδοτούνται οι Υπουργοί ή Περιφερειάρχες να προβαίνουν, με απόφασή τους, σε επίταξη προσωπικών υπηρεσιών (άρθρ. 1 του Ν. 4325/15).

ΜΕΡΟΣ 7 | ΣΥΣΤΗΜΑ ΚΙΝΗΤΟΠΟΙΗΣΗΣ ΠΟΛΙΤΙΚΗΣ ΠΡΟΣΤΑΣΙΑΣ

Μετά την εκδήλωση ενός σεισμού οι φορείς πολιτικής προστασίας, στο πλαίσιο των αρμοδιοτήτων τους, κινητοποιούνται άμεσα και δρομολογούν σειρά δράσεων για την αντιμετώπιση εκτάκτων αναγκών και την άμεση/βραχεία διαχείριση των συνεπειών. Προϋπόθεση για την αποτελεσματική απόκριση των φορέων πολιτικής προστασίας της χώρας είναι η συνέργεια, η συνεργασία και η διαλειτουργικότητα σε όλα τα επίπεδα Διοίκησης.

Στο παρόν μέρος αναφέρονται συντονιστικές οδηγίες για τη απόκριση όλων των εμπλεκόμενων φορέων για την από κοινού αντιμετώπιση εκτάκτων αναγκών και την άμεση/βραχεία διαχείριση συνεπειών και την εξασφάλιση ενιαίας και συγχρονισμένης δράσης.

7.1 Αυξημένη ετοιμότητα για την αντιμετώπιση κινδύνων από την εκδήλωση σεισμών

Όπως έχει ήδη αναφερθεί, δεδομένης της αδυναμίας βραχυπρόθεσμης πρόγνωσης σεισμικών φαινομένων, η έγκαιρη προειδοποίηση γενικά δεν έχει εφαρμογή στην περίπτωση του σχεδιασμού αντιμετώπισης κινδύνων από την εκδήλωση σεισμών.

Ωστόσο, ο Γενικός Γραμματέας Πολιτικής Προστασίας, στο πλαίσιο της αρμοδιότητάς για το συντονισμό του έργου Πολιτικής Προστασίας, σε όλες τις φάσεις του κύκλου των καταστροφών και απειλών (άρθρο 30, παρ. 2α' του Ν.4662/2020), δύναται να θέσει το δυναμικό και τα μέσα πολιτικής προστασίας (όπως ορίζονται στο αρθ. 7 του Ν. 4662/2020 όπως τροποποιήθηκε με το άρθ. 6 του Ν.5075/23) σε κατάσταση ετοιμότητας πολιτικής προστασίας εν όψει επαπειλούμενου κινδύνου, λαμβάνοντας υπόψη τις γνωμοδοτήσεις – πορίσματα της Μόνιμης Ειδικής Επιστημονικής Επιτροπής Εκτίμησης Σεισμικού Κινδύνου και Μείωσης της Σεισμικής Διακινδύνευσης του ΟΑΣΠ.

Σε αυτές τις περιπτώσεις:

- **οι Δήμοι** στις περιοχές που έχουν τεθεί σε κατάσταση ετοιμότητας πολιτικής προστασίας εν όψει επαπειλούμενου κινδύνου, ελέγχουν άμεσα την πορεία υλοποίησης των προπαρασκευαστικών δράσεων που προβλέπονται στην παράγραφο 4.1 του παρόντος και σε περίπτωση που δεν έχουν ολοκληρωθεί επισπεύδεται η υλοποίησή τους. Στις ανωτέρω περιοχές, ο Δήμαρχος, δύναται κατά την κρίση του να συγκαλέσει το Συντονιστικό Τοπικό Όργανο (ΤΕΣΟΠΠ / ΣΤΟ) του Δήμου για υποβοήθηση του έργου του στον συντονισμό των φορέων που εμπλέκονται σε δράσεις ετοιμότητας πολιτικής προστασίας για την αντιμετώπιση κινδύνων από την εκδήλωση σεισμών.
- **οι λοιποί αρμόδιοι επιχειρησιακά εμπλεκόμενοι φορείς** α) προβαίνουν σε άμεσο έλεγχο και τυχόν επικαιροποίηση των επιχειρησιακών τους σχεδίων για την αντιμετώπιση κινδύνων από την εκδήλωση σεισμού, β) δύναται να προχωρήσουν στην ενίσχυση των επιχειρησιακών δυνατοτήτων τους στις ανωτέρω περιοχές που έχουν τεθεί σε κατάσταση ετοιμότητας πολιτικής προστασίας εν όψει επαπειλούμενου κινδύνου και γ) συμμετέχουν στα Συντονιστικά Τοπικά Όργανα (ΤΕΣΟΠΠ / ΣΤΟ) των Δήμων και τα Συντονιστικά Όργανα Πολιτικής Προστασίας (ΠΕΣΟΠΠ/ΣΟΠΠ) των Περιφερειακών Ενοτήτων.

7.2 Διοίκηση, Έλεγχος & Συντονισμός επιχειρήσεων

Για την αντιμετώπιση εκτάκτων αναγκών από την εκδήλωση σεισμών και τη διαχείριση των συνεπειών (συμπεριλαμβανομένης της οργανωμένης προληπτικής απομάκρυνσης πολιτών και της άμεσης-βραχείας αποκατάστασης), η Διοίκηση, Έλεγχος & Συντονισμός των επιχειρήσεων αποτελεί ευθύνη του Γενικού Γραμματέα Πολιτικής Προστασίας, των Περιφερειαρχών/αρμόδιων Αντιπεριφερειαρχών υπό τις οδηγίες και κατευθύνσεις των Περιφερειαρχών και των Δημάρχων, οι οποίοι αναλόγως της κλιμάκωσης υλοποιούν στο πλαίσιο των αρμοδιοτήτων τους δράσεις πολιτικής προστασίας, ενημερώνοντας ταυτόχρονα το ανώτερο διοικητικά επίπεδο για δράσεις πολιτικής προστασίας.

Η Διοίκηση, ο Έλεγχος & ο Συντονισμός επιμέρους επιχειρησιακών δράσεων αναλαμβάνεται από τους καθ' ύλη αρμόδιους φορείς. Ειδικότερα:

- Δράσεις έρευνας και διάσωσης, ελέγχου και καταστολής των αστικών πυρκαγιών, καθώς και ενίσχυσης σε προσωπικό και μέσα του ΠΣ, αναλαμβάνονται και συντονίζονται από τον εκάστοτε Επικεφαλής Αξιωματικό του Πυροσβεστικού Σώματος, ο οποίος ενεργεί ως συντονιστής του έργου στην περιοχή του συμβάντος.
- Δράσεις ασφάλειας, μέτρων τροχαίας, υποστήριξης μέτρων προστασίας πολιτών αναλαμβάνονται και συντονίζονται από τον εκάστοτε Επικεφαλής Αξιωματικό της Ελληνικής Αστυνομίας και σε περίπτωση περιοχής αρμοδιότητας Λιμενικού Σώματος, από τον εκάστοτε Επικεφαλής Αξιωματικό του Λιμενικού Σώματος.
- Δράσεις ιατρικής υποστήριξης, διακομιδής τραυματιών-ασθενών και ενεργοποίησης των κατά τόπους μονάδων υγείας (νοσοκομεία, κέντρα υγείας, κλπ) αναλαμβάνονται και συντονίζονται από το ΕΚΑΒ (Κεντρική Υπηρεσία ή Παράρτημα ΕΚΑΒ).
- Δράσεις έρευνας και διάσωσης στη χωρική αρμοδιότητα του Λιμενικού Σώματος - Ελληνικής Ακτοφυλακής (θαλάσσιος χώρος, αιγιαλός και παραλία) αναλαμβάνονται και συντονίζονται από τις εκάστοτε αρμόδιες αρχές του ΛΣ-ΕΛΑΚΤ.

7.3 Επίσημη ανακοίνωση χαρακτηριστικών σεισμικού φαινομένου

Η επίσημη ανακοίνωση του σεισμού που αφορά στα εγγενή στοιχεία του σεισμού (ώρα εκδήλωσης, μέγεθος, επίκεντρο, εστιακό βάθος, χαρακτηρισμός) δίδεται από το Γεωδυναμικό Ινστιτούτο του Εθνικού Αστεροσκοπείου Αθηνών, το οποίο αποτελεί τον συντονιστή φορέα του Ενιαίου Εθνικού Σεισμολογικού Δικτύου (Ε.Ε.Σ.Δ.).

Μετά την εκδήλωση σεισμού το Γεωδυναμικό Ινστιτούτο του Εθνικού Αστεροσκοπείου Αθηνών αποστέλλει την επίσημη ανακοίνωση του σεισμού στον Γενικό Γραμματέα Πολιτικής Προστασίας, καθώς και στον Πρόεδρο του Ο.Α.Σ.Π. για την περαιτέρω κινητοποίηση των εμπλεκόμενων υπηρεσιών και φορέων στην αντιμετώπιση εκτάκτων αναγκών και τη διαχείριση των συνεπειών, όταν αυτό κριθεί απαραίτητο.

Η αποστολή της επίσημης ανακοίνωσης του σεισμού πραγματοποιείται κατά κύριο λόγο για σεισμούς μεγέθους άνω των 4 βαθμών της κλίμακας Richter.

7.3.1 Δίκτυο παρακολούθησης σεισμικής δραστηριότητας

Με στόχο την διαρκή παρακολούθηση της σεισμικής δραστηριότητας στον Ελληνικό χώρο και την εγκυρότερη και ενιαία ενημέρωση της πολιτείας και του κοινού για την εξέλιξη της σεισμικής δραστηριότητας, ιδιαίτερα σε περιπτώσεις σεισμικής έξαρσης, έχει συγκροτηθεί το Ενιαίο Εθνικό Σεισμολογικό Δίκτυο (Ε.Ε.Σ.Δ.).

Οι φορείς που συμμετέχουν στο Ε.Ε.Σ.Δ είναι: (α) Το Γεωδυναμικό Ινστιτούτο του Εθνικού Αστεροσκοπείου Αθηνών, (β) το Εργαστήριο Σεισμολογίας του Τομέα Γεωφυσικής και Γεωθερμίας του Εθνικού Καποδιστριακού Πανεπιστημίου Αθηνών, (γ) το Εργαστήριο Γεωφυσικής του Τομέα Γεωφυσικής του Αριστοτελείου Πανεπιστημίου Θεσσαλονίκης, (δ) το Εργαστήριο Σεισμολογίας του Τομέα Εφαρμοσμένης Γεωλογίας και Γεωφυσικής του Πανεπιστημίου Πατρών.

Η παρακολούθηση της σεισμικής δραστηριότητας επί 24ώρου βάσης γίνεται από το Γεωδυναμικό Ινστιτούτο του Ε.Α.Α. και, εκ περιτροπής, από έναν από τους υπόλοιπους συμμετέχοντες φορείς που έχουν τη δυνατότητα υπηρεσίας για την παρακολούθηση της σεισμικής δράσης καθ' όλη τη διάρκεια του 24ώρου. Οι φορείς αυτοί συνεργάζονται στενά ιδιαίτερα σε περιπτώσεις σεισμικής έξαρσης για την έκδοση επίσημης ενημέρωσης σχετικά με τα εγγενή χαρακτηριστικά του σεισμού (ώρα εκδήλωσης, μέγεθος, επίκεντρο, εστιακό βάθος και χαρακτηρισμός).

Η επίσημη ενημέρωση εκδίδεται από το Γεωδυναμικό Ινστιτούτο του Ε.Α.Α εξ ονόματος του Ε.Ε.Σ.Δ. Σε περίπτωση που αδυνατεί το Γεωδυναμικό Ινστιτούτο του Ε.Α.Α. να εκδώσει έγκαιρα το πρώτο ανακοινωθέν, αυτό εκδίδεται από τον εκ περιτροπής φορέα, έπειτα από συνεννόηση με το Γεωδυναμικό Ινστιτούτο του Ε.Α.Α, πάλι εξ ονόματος του Ε.Ε.Σ.Δ., σύμφωνα με τον Κανονισμό Λειτουργίας του Εθνικού Δικτύου Σεισμογράφων.

Επίσης, στον δικτυακό τόπο του Γεωδυναμικού Ινστιτούτου του Εθνικού Αστεροσκοπείου Αθηνών (<https://www.gein.noa.gr/>), σχεδόν σε πραγματικό χρόνο μετά την εκδήλωση σεισμού, παρέχεται προκαταρκτική αυτόματη λύση (ώρα εκδήλωσης, μέγεθος, επίκεντρο, εστιακό βάθος) από το αυτόματο υπολογιστικό σύστημα, χωρίς τη συμμετοχή σεισμολόγου. Η προκαταρκτική αυτόματη λύση δίνει μια πρώτη άμεση εκτίμηση για τα χαρακτηριστικά του σεισμού και μπορεί να διαφέρει από την επίσημη ενημέρωση που εκδίδεται από το Γεωδυναμικό Ινστιτούτο του Ε.Α.Α εξ ονόματος του Ε.Ε.Σ.Δ..

7.4 Αρχική εκτίμηση συνεπειών

Οι πρώτες πληροφορίες σχετικά με την εκδήλωση σεισμού, τις επηρεαζόμενες περιοχές και την αρχική εκτίμηση των συνεπειών, σε συνδυασμό με την επίσημη ανακοίνωση του σεισμού από το Γεωδυναμικό Ινστιτούτο του Εθνικού Αστεροσκοπείου Αθηνών, έχουν βαρύνουσα σημασία για την ορθή εκτίμηση της κατάστασης και την εν συνεχεία άμεση κινητοποίηση και κλιμάκωση των δράσεων πολιτικής προστασίας. Σημειώνεται ότι η εκτίμηση των συνεπειών είναι μια δυναμική διαδικασία και δύναται να τροποποιείται σύμφωνα με τις νεότερες εισερχόμενες πληροφορίες αλλά και λόγω της περαιτέρω εξέλιξης της σεισμικής δράσης στην περιοχή.

Οι αρμόδιες κατά τόπους υπηρεσίες της ΕΛ.ΑΣ. οι οποίες αποτελούν θεσμικά τον φορέα επίσημης ενημέρωσης της Μονάδας Εμπλεκόμενων Φορέων (Unit3 -COMPRES) του Ε.Σ.Κ.Ε.ΔΙ.Κ. και των εμπλεκόμενων φορέων για την επικρατούσα κατάσταση στην περιοχή ευθύνης τους, δεδομένου ότι λειτουργούν σε 24-ωρη βάση και κατά κανόνα είναι αυτές οι οποίες μπορούν άμεσα να συλλέξουν πληροφορίες για την επικρατούσα κατάσταση και την επηρεαζόμενη περιοχή (Παράρτημα Ε, Γενικό Σχέδιο Πολιτικής Προστασίας «Ξενοκράτης», ΥΑ 1299 10-04-2003 ΦΕΚ 423/ Β'/2003). Τη δράση μπορούν να υποστηρίξουν και οι αρμόδιες κατά τόπους υπηρεσίες του Π.Σ, οι οποίες επίσης λειτουργούν σε 24ωρη βάση. Οι ανωτέρω υπηρεσίες ενημερώνουν άμεσα τις διοικητικά ανώτερες δομές τους, τους κατά τόπο αρμόδιους Περιφερειάρχες, Αντιπεριφερειάρχες και Δημάρχους, καθώς και τη Μονάδα Εμπλεκόμενων Φορέων (Unit3 -COMPRES) του Ε.Σ.Κ.Ε.ΔΙ.Κ..

Η Μονάδα Εμπλεκόμενων Φορέων (Unit3 -COMPRES) του Ε.Σ.Κ.Ε.ΔΙ.Κ., μετά την πρώτη ενημέρωσή του για την εκδήλωση σεισμού, κυρίως από τις αρμόδιες υπηρεσίες της ΕΛ.ΑΣ. και του Ε.Σ.Κ.Ε.ΔΙ.Κ. / Μονάδα Χερσαίων και Θαλασσίων Επιχειρήσεων, επικοινωνεί με τα κατά τόπους Αυτοτελή Τμήματα Πολιτικής Προστασίας των Δήμων και την Δ/νση Πολιτικής Προστασίας της Περιφέρειας, προκειμένου να συλλέξει περαιτέρω πληροφορίες για τις περιοχές που επλήγησαν και ενημερώνει τον Διοικητή Ε.Σ.Κ.Ε.ΔΙ.Κ. και τον Γενικό Γραμματέα Πολιτικής Προστασίας.

Οι κατά τόπους αρμόδιες υπηρεσίες της ΕΛ.ΑΣ., οι οποίες θεσμικά, όπως έχει ήδη αναφερθεί (ΥΑ 1299 10-04-2003, ΦΕΚ 423/Α'/2003), δια των αρμόδιων οργάνων τους συλλέγουν πληροφορίες σχετικές με τις επιπτώσεις που έχει προκαλέσει ο σεισμός (ζημιές, θύματα, καταρρεύσεις, εγκλωβισμοί, κτλ), ενημερώνουν άμεσα:

- τους επιχειρησιακά εμπλεκόμενους τοπικούς φορείς (Π.Σ., Ε.Κ.Α.Β., κλπ) για συμβάντα αρμοδιότητάς τους,
- τον οικείο Δήμαρχο, τον οικείο Περιφερειάρχη και τον αρμόδιο Αντιπεριφερειάρχη
- τη Μονάδα Εμπλεκόμενων Φορέων (Unit3 -COMPRES) του Ε.Σ.Κ.Ε.ΔΙ.Κ., τηλεφωνικώς και γραπτώς όταν αυτό είναι εφικτό (συνοπτική έγγραφη αναφορά – Υ.Α. 1299 10-04-2003, ΦΕΚ 423 Β).

Διευκρινίζεται, ότι η επίσημη ενημέρωση του κοινού για την επικρατούσα κατάσταση και την βατότητα του οδικού δικτύου, αποτελεί αρμοδιότητα των κατά τόπους υπεύθυνων υπηρεσιών της ΕΛ.ΑΣ.

Η ανωτέρω ενημέρωση για την επικρατούσα κατάσταση και τη βατότητα του οδικού δικτύου πραγματοποιείται κατά περίπτωση με την έκδοση δελτίων τύπου και ανακοινώσεων, με τη μορφή προφορικών δηλώσεων και συνεντεύξεων καθώς και μέσω της ιστοσελίδας της ΕΛΑΣ (www.astynomia.gr).

Με εντολή των Περιφερειάρχων και των Δημάρχων κινητοποιούνται οι υπεύθυνοι των αρμόδιων υπηρεσιών της Περιφέρειας Πελοποννήσου και του Δήμου στην πληγείσα περιοχή για την άμεση διαχείριση των συνεπειών και την παροχή βοήθειας στους πληγέντες.

Η Μονάδα Εμπλεκόμενων Φορέων (UNIT3 -COMPRES) του Ε.Σ.Κ.Ε.ΔΙ.Κ., μετά τη λήψη της επίσημης ανακοίνωσης του σεισμού από το Γεωδυναμικό Ινστιτούτο του Εθνικού Αστεροσκοπείου Αθηνών, επικοινωνεί άμεσα με τις κατά τόπους αρμόδιες υπηρεσίες της ΕΛ.ΑΣ., τα Αυτοτελή Τμήματα Πολιτικής Προστασίας των Δήμων, τα Τμήματα Πολιτικής Προστασίας των Περιφερειακών Ενοτήτων, τις Δ/νσεις Πολιτικής Προστασίας των Περιφερειών, τις Δ/νσεις Πολιτικής Προστασίας των Αποκεντρωμένων Διοικήσεων, καθώς και με άλλα Κέντρα Επιχειρήσεων που λειτουργούν σε 24ωρη βάση από φορείς της κεντρικής διοίκησης (ΕΛ.ΑΣ./ΕΣΚΕΔΙΚ, ΕΚΑΒ, 199 ΣΕΚΥΠΣ/ΕΣΚΕ, Π.Σ., κλπ), απ' όπου ενημερώνεται για τις ευρύτερες επιπτώσεις του σεισμού και ενημερώνει ακολούθως τον Γενικό Γραμματέα Πολιτικής Προστασίας, τον Προϊστάμενο της Γενικής Διεύθυνσης Αποκατάστασης Επιπτώσεων Φυσικών Καταστροφών (Γ.Δ.Α.Ε.Φ.Κ.), σύμφωνα με το άρθρ.7 του ΠΔ 77/23 (ΦΕΚ Α'/130/27-6-23) καθώς και τον Προϊστάμενο της Δ/νσης Σχεδιασμού & Αντιμετώπισης Εκτάκτων Αναγκών της ΓΓΠΠ.

Ο ΟΑΣΠ μετά τη λήψη της επίσημης ανακοίνωσης του σεισμού από το Γεωδυναμικό Ινστιτούτο του Εθνικού Αστεροσκοπείου Αθηνών, επικοινωνεί άμεσα με τις κατά τόπους αρμόδιες υπηρεσίες της ΕΛΑΣ για την αρχική εκτίμηση των συνεπειών. Ο Πρόεδρος του Δ.Σ. του Ο.Α.Σ.Π., εκτιμώντας τα χαρακτηριστικά του σεισμού και την αρχική εκτίμηση των συνεπειών ενημερώνει τον Υπουργό Κλιματικής Κρίσης και Πολιτικής Προστασίας, τον Γενικό Γραμματέα Πολιτικής Προστασίας, και τη Γενική Διεύθυνση Αποκατάστασης Επιπτώσεων Φυσικών Καταστροφών (Γ.Δ.Α.Ε.Φ.Κ.)

Επισημαίνεται ότι οι κατά τόπους αρμόδιες υπηρεσίες Τροχαίας της ΕΛ.ΑΣ. δύνανται να λαμβάνουν εντός και εκτός κατοικημένων περιοχών προσωρινά μέτρα απαγορεύσεων ή περιορισμών της κυκλοφορίας, όταν αυτό επιβάλλεται από ιδιαίτερους λόγους ασφαλείας ή σε έκτακτες περιπτώσεις για την αντιμετώπιση τελείως προσωρινών καταστάσεων (άρθρ. 52 του Κώδικα Οδικής Κυκλοφορίας Ν. 2696/1999 (ΦΕΚ 57 Α), όπως αυτό έχει αντικατασταθεί με την παρ. 9 του άρθρου 48 του Ν. 4313/2014 (ΦΕΚ 261 Α).

Επίσης, η ΕΛ.ΑΣ., όταν αυτό απαιτείται και είναι εφικτό, δύναται με τα εναέρια μέσα που διαθέτει να πραγματοποιεί πτήσεις πάνω από τις πληγείσες περιοχές για την από αέρος συλλογή πληροφοριών σχετικά με τις επιπτώσεις του σεισμού και την επικρατούσα κατάσταση, με στόχο την ταχύτερη και πληρέστερη ενημέρωση της Κεντρικής Διοίκησης, στο πλαίσιο εφαρμογής του εγκεκριμένου Ειδικού Σχεδίου Κινητοποίησης της ΕΛ.ΑΣ. για την αντιμετώπιση καταστροφών που προέρχονται από σεισμούς.

Νοείται ότι οποιοσδήποτε φορέας σε Κεντρικό ή Αποκεντρωμένο επίπεδο συλλέξει πρωτογενείς πληροφορίες σχετικά με τις συνέπειες του σεισμού, οφείλει να ενημερώνει άμεσα τα αντίστοιχα διοικητικού επιπέδου όργανα των κατά περίπτωση επιχειρησιακά εμπλεκόμενων φορέων (Π.Σ, ΕΛ.ΑΣ, ΕΚΑΒ, κ.λπ.) καθώς και τα αρμόδια Αποκεντρωμένα Όργανα Πολ. Προστασίας (Δήμαρχος, Περιφερειάρχης Πελοποννήσου, αρμόδιος Αντιπεριφερειάρχης).

7.5 Επικοινωνίες

Οι επικοινωνίες μεταξύ των Φορέων για την αντιμετώπιση εκτάκτων αναγκών και την άμεση/ βραχεία διαχείριση των συνεπειών από την εκδήλωση σεισμού, γίνονται κατά κανόνα με τη χρήση των δικτύων σταθερής και κινητής τηλεφωνίας σε όλα τα στάδια επιχειρήσεων.

Για τις ενδοεπικοινωνίες τους οι εμπλεκόμενοι φορείς δύνανται να χρησιμοποιούν και δίκτυα ασύρματων επικοινωνιών, σύμφωνα με τα προβλεπόμενα στον επιχειρησιακό σχεδιασμό τους.

Η ανταλλαγή πληροφοριών, η αποστολή αιτημάτων κ.λπ. που πραγματοποιούνται μέσω τηλεφωνικών επικοινωνιών, δύναται να ακολουθείται με την αποστολή εγγράφων μέσω ηλεκτρονικής αλληλογραφίας (Email), όταν αυτό απαιτείται και είναι εφικτό.

Η αρχική εκτίμηση των συνεπειών μετά την εκδήλωση σεισμού και η εν συνεχεία κινητοποίηση των φορέων που εμπλέκονται σε τοπικό, περιφερειακό και κεντρικό επίπεδο στην αντιμετώπιση εκτάκτων αναγκών και την άμεση/ βραχεία διαχείριση των συνεπειών, έχει ως βασική προϋπόθεση την απρόσκοπτη επικοινωνία τους μέσω των υφιστάμενων συστημάτων τηλεπικοινωνιών (σταθερή και κινητή τηλεφωνία, διαδίκτυο, ασύρματα δίκτυα).

Στις περιπτώσεις που, κατά τις πρώτες ώρες μετά την εκδήλωση του σεισμού, παρουσιάζονται δυσχέρειες στις επικοινωνίες και μέχρι την αποκατάστασή τους οι κατά τόπους Αστυνομικές Υπηρεσίες ή οι Υπηρεσίες του Πυροσβεστικού Σώματος, δύναται να υποστηρίξουν το έργο των Περιφερειαρχών, των αρμόδιων Αντιπεριφερειάρχων και των Δημάρχων, που αφορά τις μεταξύ τους επικοινωνίες, με τη διάθεση προσωπικού ή μέσων ως συνδέσμων με δυνατότητα ασύρματης επικοινωνίας, όταν αυτό απαιτείται και είναι εφικτό.

Εναλλακτικά, στο έργο της τηλεπικοινωνιακής υποστήριξης των Δημάρχων, των Αντιπεριφερειάρχων και των Περιφερειάρχων, όταν παρουσιάζονται δυσχέρειες στις επικοινωνίες, δύναται να συμβάλλουν άμεσα οι Ραδιοερασιτεχνικοί Σύλλογοι ή ραδιοερασιτέχνες μέλη συλλόγων Ραδιοερασιτεχνών που δραστηριοποιούνται στην πληγείσα περιοχή, όπως αυτό έχει καθοριστεί εκ των προτέρων στις σχετικές προπαρασκευαστικές συνεδριάσεις των Συντονιστικών Τοπικών Οργάνων (ΣΤΟ) των οικείων Δήμων και των Συντονιστικών Οργάνων Πολιτικής Προστασίας (ΣΟΠΠ) των οικείων Περιφερειακών Ενοτήτων για την ετοιμότητα αντιμετώπισης κινδύνων από την εκδήλωση σεισμών.

7.6 Κινητοποίηση

Στο στάδιο αυτό, όλοι οι φορείς που είναι υπεύθυνοι για την αντιμετώπιση καταστάσεων έκτακτης ανάγκης από την εκδήλωση σεισμού, λαμβάνοντας υπόψη την αρχική εκτίμηση των συνεπειών, αξιολογώντας τις πληροφορίες για την επικρατούσα κατάσταση καθώς και τα πιθανά αιτήματα συνδρομής προς άλλους φορείς, κινητοποιούν το εμπλεκόμενο προσωπικό και τα μέσα που έχουν στη διάθεσή τους για την υλοποίηση δράσεων πολιτικής προστασίας για την αντιμετώπιση εκτάκτων αναγκών και την άμεση/ βραχεία διαχείριση των συνεπειών της καταστροφής, βάσει του αντίστοιχου σχεδιασμού τους.

Νοείται ότι το επίπεδο κλιμάκωσης και κινητοποίησης του εμπλεκόμενου προσωπικού και των μέσων δύναται να τροποποιηθεί, όταν αυτό απαιτηθεί βάσει της αξιολόγησης των νεότερων δεδομένων που αφορούν στις συνέπειες του καταστροφικού φαινομένου. Κριτήρια κλιμάκωσης θεωρούνται:

- η αδυναμία αντιμετώπισης της καταστροφής από το κατώτερο διοικητικό επίπεδο λόγω ανεπάρκειας διατιθέμενων πόρων
- η έκταση της καταστροφής
- το μέγεθος των απωλειών ή ζημιών (ένταση της καταστροφής)

Διευκρινίζεται ότι η κλιμάκωση της κινητοποίησης του κάθε φορέα δεν πρέπει να συγγέεται με τη γενικότερη κλιμάκωση της κινητοποίησης των λοιπών επιχειρησιακά εμπλεκόμενων φορέων και είναι δυνατόν να λαμβάνει χώρα σε διαφορετικό χρόνο, όπως προκύπτει από το ρόλο και τις αρμοδιότητες του.

7.6.1 Κινητοποίηση σε τοπικό επίπεδο

Οι κατά τόπους Αστυνομικές Αρχές με βάση την αρχική εκτίμηση των συνεπειών μετά την εκδήλωση σεισμού και σύμφωνα με τα προβλεπόμενα στο σχεδιασμό τους κινητοποιούν τους διαθέσιμους πόρους, εάν αυτό απαιτηθεί, για τη λήψη μέτρων τροχαίας κίνησης για τη διευκόλυνση της κίνησης των οχημάτων έκτακτης ανάγκης (Π.Σ, Ε.Κ.Α.Β., κ.λπ.), καθώς και για τη διευκόλυνση της κίνησης των πολιτών προς ασφαλείς υπαίθριους χώρους (χώροι καταφυγής).

Επίσης, στα πλαίσια των αρμοδιοτήτων τους, προχωρούν στη λήψη μέτρων τάξης και ασφάλειας περιμετρικά των χώρων επιχειρήσεων του Π.Σ., στους χώρους που έχουν καταφύγει οι πολίτες (χώροι καταφυγής), καθώς και όπου αλλού απαιτείται η επιπρόσθετη λήψη μέτρων ασφάλειας για τη διευκόλυνση του έργου των σωστικών συνεργειών και την προστασία της ζωής και της περιουσίας των πολιτών. Σε περιπτώσεις που δεν επαρκούν τα διαθέσιμα μέσα του ΕΚΑΒ και αν παραστεί ανάγκη, δύναται να συνδράμουν το έργο της μεταφοράς τραυματιών σε νοσηλευτικές μονάδες.

Οι κατά τόπους Πυροσβεστικές Υπηρεσίες, μετά την εκδήλωση σεισμού ενημερώνονται για συμβάντα αρμοδιότητάς τους από τις υπηρεσίες της ΕΛ.ΑΣ. ή και από άλλους φορείς και ιδιώτες και κινητοποιούνται σύμφωνα με τα προβλεπόμενα στα επιχειρησιακά τους σχέδια. Προβαίνουν σε αξιολόγηση και εκτίμηση των πληροφοριών από τον τόπο της καταστροφής, κλιμακώνουν τις δράσεις τους και αναλόγως της φύσης και της έκτασης των συμβάντων αρμοδιότητάς τους (αστική έρευνα και διάσωση, κατάσβεση πυρκαγιών, κτλ.) αιτούνται μέσω της Μονάδας Χερσαίων και Θαλάσσιων Επιχειρήσεων (Unit1-SEALOPS)/ΕΣΚΕΔΙΚ την ενίσχυση των δυνάμεών τους με προσωπικό και μέσα του Π.Σ., καθώς και την υποστήριξη για την υλοποίηση των ανωτέρω δράσεων από άλλους φορείς (ΕΛ.ΑΣ., ΕΚΑΒ, ΟΤΑ, κλπ).

Οι υπηρεσίες του Ε.Κ.Α.Β. στις πληγείσες περιοχές, με βάση την ενημέρωση που έχουν από τις υπηρεσίες της ΕΛ.ΑΣ., του Π.Σ. ή και από άλλους φορείς και ιδιώτες, θέτουν σε ετοιμότητα τους διαθέσιμους πόρους τους, σύμφωνα με τα προβλεπόμενα στο σχεδιασμό τους, και κατευθύνουν το έργο τους σε συνεργασία με τους κατά τόπους διοικητές των υγειονομικών μονάδων και τις κατά τόπους διοικήσεις του Π.Σ., της ΕΛ.ΑΣ. και του ΛΣ/ΕΛΑΚΤ.

Ο Πρόεδρος του Ε.Κ.Α.Β. ενεργοποιεί, όταν αυτό απαιτηθεί, την Ομάδα Διαχείρισης Κρίσεων (Ο.ΔΙ.Κ.) του Εθνικού Κέντρου Άμεσης Βοήθειας, η οποία συντονίζει επιτελικά και επιχειρησιακά τις δραστηριότητες των κατά τόπους δυνάμεων του ΕΚΑΒ (παραρτήματα του ΕΚΑΒ, Ειδικό Τμήμα Ιατρικής Καταστροφών (ΕΤΙΚ) του ΕΚΑΒ, κ.λπ.).

Επίσης το **ΕΚΑΒ**, μετά την εκδήλωση σεισμού, έχει την ευθύνη για τον γενικότερο συντονισμό των φορέων που έχουν την ευθύνη για την υλοποίηση δράσεων σχετικών με την αντιμετώπιση εκτάκτων καταστάσεων που αφορούν στη δημόσια υγεία. Ειδικότερα και όταν αυτό απαιτείται, παρακολουθεί την εφαρμογή δράσεων του Τομέα Υγείας βάσει του αντίστοιχου σχεδιασμού, για την αντιμετώπιση εκτάκτων αναγκών λόγω σεισμών, όπως ετοιμότητα και λειτουργία των νοσηλευτικών μονάδων για την υποδοχή περιστατικών υγείας, κάλυψη αυξημένων αναγκών σε φαρμακευτικό υλικό, επιδημιολογική επιτήρηση από κλιμάκια του ΕΟΔΥ, έλεγχοι Δημόσιας Υγείας (Υδατος, Υγιεινής χώρου φύλαξης τροφίμων), ψυχοκοινωνική υποστήριξη στις πληγείσες περιοχές από κλιμάκια του ΕΚΚΑ, κλπ. (Ν.3370/05 - ΦΕΚ176Α – Ν.3527/07 - ΦΕΚ25Α, Ν.4633/19 - ΦΕΚ161Α όπως ισχύουν).

Οι διοικήσεις των νοσηλευτικών μονάδων στην περιοχή όπου εκδηλώνονται σεισμικά φαινόμενα, βρίσκονται σε ετοιμότητα ενεργοποίησης των επιχειρησιακών σχεδίων αντιμετώπισης εκτάκτων αναγκών (Σχέδιο Εκτάκτων Αναγκών «ΠΕΡΣΕΑΣ») σε συνεργασία με το ΕΚΑΒ, σχετικά με τον αριθμό των περιστατικών υγείας στην περιοχή ευθύνης τους.

Οι κατά τόπους Λιμενικές Αρχές υλοποιούν μέτρα τάξης και ασφάλειας για τους χώρους αρμοδιότητας του Λιμενικού Σώματος-Ελληνικής Ακτοφυλακής και συμβάλουν στον άμεσο έλεγχο των λιμενικών υποδομών σε συνεργασία με τους φορείς διοίκησης και λειτουργίας λιμένων (ΝΔ 444/1970 – ΦΕΚ 39/Α'/1970, ΠΔ 242/1999 – ΦΕΚ 202/Α'/1999).

Παράλληλα, διευκολύνουν την από θαλάσσης μεταφορά πεζοπόρων τμημάτων ή και οχημάτων του Π.Σ., καθώς και άλλων επιχειρησιακά εμπλεκόμενων φορέων (ΕΚΑΒ, Γ.Δ.Α.Ε.Φ.Κ., κλπ), όταν αυτό κρίνεται απαραίτητο, καθώς και την από θαλάσσης μεταφορά προσωπικού, υλικών και μέσων για την περίθαλψη πληγέντων με υπηρεσιακά ή ναυλωθέντα πλοία.

Ο Δήμαρχος εκτιμώντας τις επιπτώσεις, όπως αυτές διαμορφώνονται από τις πληροφορίες που έχουν συλλέξει ή από νεότερες πληροφορίες που ακολουθούν την εξέλιξη του καταστροφικού φαινομένου, κινητοποιούν δια του Αυτοτελούς Τμήματος Πολιτικής Προστασίας των Δήμων, το επιχειρησιακά εμπλεκόμενο δυναμικό και τα μέσα πολιτικής προστασίας του Δήμου, προκειμένου να δρομολογήσουν δράσεις όπως αυτές αναφέρονται στις παραγράφους 5.3 και 5.4 του παρόντος.

Ο Περιφερειάρχης Πελοποννήσου ή ο αρμόδιος Αντιπεριφερειάρχης Κορινθίας που ενεργούν σύμφωνα με τις οδηγίες και τις κατευθύνσεις που του παρέχει ο Περιφερειάρχης, εκτιμώντας τις επιπτώσεις, όπως αυτές διαμορφώνονται από τις πληροφορίες που έχουν συλλέξει ή από νεότερες πληροφορίες που ακολουθούν την εξέλιξη του καταστροφικού φαινομένου, κινητοποιούν δια των Δ/σεων Πολιτικής Προστασίας, το επιχειρησιακά εμπλεκόμενο δυναμικό και τα μέσα πολιτικής προστασίας της Περιφέρειας, προκειμένου να δρομολογήσουν δράσεις όπως αυτές αναφέρονται στις παραγράφους 6.3 και 6.4 του Γενικού Σχεδίου «ΕΓΚΕΛΑΔΟΣ 2» της ΓΓΠΠ.

Νοείται ότι κατά προτεραιότητα εξετάζονται αιτήματα συνδρομής στο έργο διάσωσης και απεγκλωβισμού, όπως είναι και η διάνοιξη αποκλεισμένων δρόμων αρμοδιότητας των Δήμων και των Περιφερειών για τη διευκόλυνση της κίνησης των οχημάτων των σωστικών συνεργείων προς και από την πληγείσα περιοχή, τις νοσοκομειακές μονάδες, κλπ.

Οι Διευθυντές σχολικών μονάδων Α/θμιας και Β/θμιας Εκπαίδευσης (δημοσίων και ιδιωτικών), μετά την εκδήλωση σεισμού και εφόσον οι σχολικές μονάδες βρίσκονται σε λειτουργία, εκκελώνουν άμεσα τα σχολικά κτίρια αρμοδιότητάς τους βάσει του σχεδιασμού τους και σύμφωνα με τις κατευθυντήριες οδηγίες που δίνονται από τον Ο.Α.Σ.Π. και κατευθύνουν τους μαθητές και το προσωπικό προς τους προσδιορισμένους εκ των προτέρων ασφαλείς υπαίθριους χώρους καταφυγής λόγω σεισμού, προκειμένου εν συνεχεία οι μαθητές να παραληφθούν με ασφάλεια από τους γονείς ή τους κηδεμόνες τους.

Οι υπεύθυνοι λειτουργίας αρχαιολογικών χώρων, μνημείων και μουσείων μετά την εκδήλωση σεισμού και εφόσον αυτά βρίσκονται σε λειτουργία, εκκελώνουν άμεσα τις κτιριακές εγκαταστάσεις αρμοδιότητάς τους από τους επισκέπτες, βάσει του σχεδιασμού τους και σύμφωνα με τις κατευθυντήριες οδηγίες που δίνονται από το Υπουργείο Πολιτισμού και Αθλητισμού. Σε περιπτώσεις που προκύπτουν θέματα άμεσης προσωρινής φύλαξης των ανωτέρω χώρων και των εκθεμάτων, οι υπεύθυνοι λειτουργίας των χώρων αυτών δύνανται να αιτηθούν τη συνδρομή των κατά τόπους αρμόδιων αστυνομικών αρχών.

Οι Συντονιστές των Αποκεντρωμένων Διοικήσεων κινητοποιούν τις Δ/σεις Πολιτικής Προστασίας προκειμένου να εκτιμήσουν το εύρος των συνεπειών από την εκδήλωση του σεισμού και εφόσον συντρέχουν λόγοι να συμβάλουν με το προσωπικό και τα μέσα της Αποκεντρωμένης Διοίκησης Πελοποννήσου στην αντιμετώπιση εκτάκτων αναγκών και τη διαχείριση των συνεπειών, εφόσον τούτο κριθεί απαραίτητο.

7.6.1.1 Κινητοποίηση κατόπιν μηνύματος προειδοποίησης παλιρροιακού κύματος «TSUNAMI»

Όταν μετά την εκδήλωση σεισμού εκδοθεί, από το Εθνικό Κέντρο Προειδοποίησης Τσουνάμι, του Γεωδυναμικού Ινστιτούτου του Εθνικού Αστεροσκοπείου Αθηνών, μήνυμα προειδοποίηση για την εκδήλωση τσουνάμι με επίπεδο απειλής «Παράκτιας Απειλής» (Advisory), ή «Κινδύνου Πλημμύρας» (Watch), οι αποδέκτες των μηνυμάτων προειδοποίησης για τσουνάμι, θέτουν τις κατά τόπο αρμόδιες υπηρεσίες τους σε αυξημένη ετοιμότητα για την αντιμετώπιση κινδύνων λόγω πιθανής εκδήλωσης κύματος τσουνάμι και δρομολογούν δράσεις σύμφωνα με τον σχεδιασμό τους. Η διαχείριση των μηνυμάτων προειδοποίησης για τσουνάμι πραγματοποιείται σύμφωνα με τα προβλεπόμενα στο Α689/11-07-2022 Έγγραφο - κατευθυντήριες οδηγίες της ΓΓΠΠ (Παράρτημα Δ του Γενικού Σχεδίου «ΕΓΚΕΛΑΔΟΣ 2» της ΓΓΠΠ).

Με δεδομένο το γεγονός ότι στην περιοχή της Ανατολικής Μεσογείου, λόγω της θαλάσσιας γεωμορφολογίας αλλά και των μικρών σχετικά αποστάσεων μεταξύ των σημείων γένεσης των τσουνάμι και των ακτών, οι χρόνοι που μεσολαβούν από την γένεση των κυμάτων αυτών μέχρι την άφιξή τους στις ακτές είναι σχετικά μικροί, η κυριότερη δράση είναι η κατά το δυνατό άμεση ενημέρωση των πολιτών που βρίσκονται στην παράκτια ζώνη για την απομάκρυνσή τους και την κατεύθυνσή τους προς περιοχές της ενδοχώρας με μεγαλύτερο υψόμετρο.

Για το σκοπό αυτό και σύμφωνα με τα όσα προβλέπονται στο Α689/11-07-2022 έγγραφο, η Μονάδα Ευρωπαϊκού Αριθμού έκτακτης Ανάγκης Unit5-112 του Ε.Σ.Κ.Ε.ΔΙ.Κ., σύμφωνα με πάγια εντολή από τον Γενικό Γραμματέα Πολιτικής Προστασίας και σύμφωνα με κατευθυντήριες οδηγίες από την Διεύθυνση Σχεδιασμού Αντιμετώπισης Εκτάκτων Αναγκών (Α1361/26-08-2022 έγγραφό μας), σε κάθε περίπτωση έκδοσης, Μηνυμάτων Προειδοποίησης Τσουνάμι με επίπεδο απειλής «Παράκτιας Απειλής» (Advisory), ή «Κινδύνου Πλημμύρας» (Watch), από το Εθνικό Κέντρο Προειδοποίησης για Τσουνάμι, προβαίνει άμεσα και χωρίς περαιτέρω έγκριση από τον Γενικό Γραμματέα Πολιτικής Προστασίας, στην έκδοση γεωστοχευμένης προειδοποίησης πολιτών, μέσω κωδικοποιημένων μηνυμάτων του συστήματος Cell Broadcast 112, για τις περιοχές που αναφέρονται στα υπόψη μηνύματα.

7.6.2 Κινητοποίηση φορέων λειτουργίας και συντήρησης δικτύων και υποδομών στην περιοχή που εκδηλώθηκε ο σεισμός

Μετά την εκδήλωση σεισμού, οι υπεύθυνοι λειτουργίας και συντήρησης τεχνικών έργων και έργων υποδομής (φράγματα, μονάδες παραγωγής ενέργειας, λιμάνια, γέφυρες, σήραγγες, οδικά και σιδηροδρομικά δίκτυα, δίκτυα κοινής ωφέλειας, κτλ.) στην περιοχή που εκδηλώθηκε ο σεισμός προβαίνουν αυτεπάγγελα και βάσει του κανονισμού λειτουργίας και συντήρησης του εκάστοτε φορέα, σε άμεσο έλεγχο των εγκαταστάσεών τους για τη διασφάλιση της ομαλής λειτουργίας τους.

Ειδικότερα:

Οι φορείς συντήρησης και λειτουργίας δικτύων κοινής ωφέλειας (ΔΕΔΔΗΕ, ΑΔΜΗΕ, ΔΕΣΦΑ, ΕΠΑ εταιρίες κινητής και σταθερής τηλεφωνίας, εταιρίες ύδρευσης και αποχέτευσης, κ.λπ.) κινητοποιούν τις αρμόδιες υπηρεσίες τους για τον άμεσο έλεγχο και την αποκατάσταση βλαβών στο δίκτυο αρμοδιότητάς τους, εφόσον συντρέχουν λόγοι.

Επίσης, συνδράμουν το έργο του Πυροσβεστικού Σώματος στην έρευνα και διάσωση σε αστικό χώρο (προληπτική διακοπή δικτύων για την ασφάλεια του προσωπικού που επιχειρεί στις επιχειρήσεις έρευνας και διάσωσης, κ.λπ.) και εκδίδουν κατά την κρίση τους ανακοινώσεις για την ενημέρωση του κοινού (δελτία τύπου, ανακοινώσεις στα τοπικά ΜΜΕ κ.λπ.).

Σε περιπτώσεις που διαπιστωθούν εκτεταμένες βλάβες λειτουργίας δικτύων κοινής ωφέλειας, θα πρέπει να δοθεί προτεραιότητα στην αποκατάσταση του δικτύου που εξυπηρετεί δημόσιας και κοινωφελούς χρήσης κτίρια (νοσοκομεία, υπηρεσίες, κ.λπ.).

Οι φορείς διοίκησης και εκμετάλλευσης λιμένων (Οργανισμοί Λιμένων, Λιμενικά Ταμεία, Δημοτικά Λιμενικά Ταμεία) προβαίνουν σε άμεσο έλεγχο των λιμενικών έργων και των πιθανών μεταβολών της μορφολογίας του πυθμένα των λιμένων αρμοδιότητάς τους, σε συνεργασία με τις κατά τόπους λιμενικές αρχές. Δρομολογούν δράσεις αποκατάστασης των λιμενικών έργων και της μορφολογίας του πυθμένα του λιμανιού, όταν αυτό κρίνεται απαραίτητο για την απρόσκοπτη λειτουργία του λιμένα.

Οι φορείς συντήρησης και λειτουργίας στα ολοκληρωμένα τμήματα αυτοκινητοδρόμων κινητοποιούν τις αρμόδιες υπηρεσίες τους για τον άμεσο έλεγχο του έργου παραχώρησης και εφόσον συντρέχουν λόγοι δρομολογούν τα κατάλληλα μέτρα για την ασφαλή κυκλοφορία των οχημάτων σε αυτό, σε συνεργασία με τις κατά τόπους αρμόδιες υπηρεσίες της ΕΛ.ΑΣ. και διευκολύνουν κατά προτεραιότητα την κίνηση των οχημάτων των υπηρεσιών έκτακτης ανάγκης (ΕΚΑΒ, ΠΣ, ΕΛ.ΑΣ., κ.λπ.) στο οδικό δίκτυο αρμοδιότητάς τους, προς και από τον τόπο της καταστροφής.

Στο σιδηροδρομικό δίκτυο της χώρας, εφόσον συντρέχουν λόγοι, πραγματοποιείται επιθεώρηση του δικτύου και των εγκαταστάσεων και η αντιμετώπιση προβλημάτων στο σιδηροδρομικό δίκτυο της χώρας, πραγματοποιείται σύμφωνα με τον εν ισχύ Γενικό Κανονισμό Κίνησης της εταιρίας ΟΣΕ Α.Ε., ο οποίος αποτελεί Εθνικό Κανόνα Ασφάλειας, καθώς και σύμφωνα με τα όσα προβλέπονται σχετικά στους Εσωτερικούς Κανονισμούς Λειτουργίας των εταιριών ΟΣΕ Α.Ε., Hellenic Train (Πρώην ΤΡΑΙΝΟΣΕ Α.Ε.).

7.6.3 Κινητοποίηση σε κεντρικό επίπεδο

Ο Γενικός Γραμματέας Πολιτικής Προστασίας ενημερώνεται από τη Μονάδα Εμπλεκόμενων Φορέων (Unit3 -COMPRES) του Ε.Σ.Κ.Ε.ΔΙ.Κ. και τον πρόεδρο του Ο.Α.Σ.Π. σχετικά με την εκδήλωση σεισμού και την αρχική εκτίμηση των συνεπειών, επικοινωνεί με τον Δήμαρχο, τον Περιφερειάρχη Πελοποννήσου και τον αρμόδιο Αντιπεριφερειάρχη σχετικά με τις επιπτώσεις του σεισμού και τις δράσεις πολιτικής προστασίας που υλοποιούνται σε τοπικό επίπεδο, ενημερώνοντας τον Υπουργό Κλιματικής Κρίσης και Πολιτικής Προστασίας.

Εν συνεχεία, ο Γενικός Γραμματέας Πολιτικής Προστασίας, αναλόγως της πορείας εξέλιξης του καταστροφικού φαινομένου, συνεργάζεται με τους ανωτέρω προκειμένου να εξασφαλιστεί ο συντονισμός και η διαλειτουργικότητα μεταξύ των φορέων της κεντρικής διοίκησης και των φορέων που εμπλέκονται σε περιφερειακό και τοπικό επίπεδο σε δράσεις αντιμετώπισης εκτάκτων αναγκών και άμεσης/βραχείας διαχείρισης των συνεπειών.

Η Δ/ση Σχεδιασμού & Αντιμετώπισης Εκτάκτων Αναγκών της ΓΠΠ υποστηρίζει άμεσα το έργο του Γενικού Γραμματέα Πολιτικής Προστασίας, καθώς και των οργανικών μονάδων των Περιφερειών και των Δήμων ή φορέων της Κεντρικής Διοίκησης που εμπλέκονται στην αντιμετώπιση εκτάκτων αναγκών και την άμεση/βραχεία διαχείριση των συνεπειών από την εκδήλωση σεισμού.

Ο Γενικός Γραμματέας Αποκατάστασης Φυσικών Καταστροφών και Κρατικής Αρωγής, με τον Γενικό Διευθυντή της ΓΔΑΕΦΚ συντονίζουν την κινητοποίηση των υπηρεσιών της οικείας Γενικής Δνσης σχετικά με τον άμεσο έλεγχο και την καταγραφή ζημιών σε κτίρια και υποδομές από την εκδήλωση του σεισμού, προκειμένου να προσδιοριστεί η έκταση και το μέγεθος των ζημιών, η καταλληλότητα για χρήση τους, καθώς και η αρχική εκτίμηση του αριθμού των μη κατάλληλων για παραμονή ή διαμονή κτιρίων.

Με βάση την αρχική εκτίμηση των συνεπειών και εφόσον συντρέχουν λόγοι, **ο Γενικός Γραμματέας Πολιτικής Προστασίας και ο Γενικός Γραμματέας Αποκατάστασης Φυσικών Καταστροφών και Κρατικής Αρωγής**, δύναται να μεταβούν άμεσα στην πληγείσα περιοχή με σκοπό τον καλύτερο συντονισμό όλων των υπηρεσιών και φορέων και τη δρομολόγηση δράσεων για την αντιμετώπιση εκτάκτων αναγκών και την άμεση/βραχεία διαχείριση των συνεπειών. Στο ανωτέρω κυβερνητικό κλιμάκιο δύνανται να μετέχουν και άλλοι Γενικοί Γραμματείς, όταν ανακύπτουν άμεσα θέματα συντονισμού αρμοδιότητάς τους. Οι ανωτέρω Γενικοί Γραμματείς υποστηρίζουν το έργο των οικείων Υπουργών ή Υφυπουργών, όταν αυτοί μεταβαίνουν στην πληγείσα περιοχή.

Εν συνεχεία, το ανωτέρω κυβερνητικό κλιμάκιο συνεργάζεται με τα αρμόδια κατά τόπους Αποκεντρωμένα Όργανα Πολιτικής Προστασίας (Περιφερειάρχη, Αντιπεριφερειάρχη, Δήμαρχος), προκειμένου να εξασφαλιστεί ο συντονισμός και η διαλειτουργικότητα μεταξύ των φορέων της κεντρικής διοίκησης και των φορέων που εμπλέκονται σε περιφερειακό και τοπικό επίπεδο σε δράσεις αντιμετώπισης εκτάκτων αναγκών και άμεσης/βραχείας διαχείρισης των συνεπειών.

Στον ανωτέρω συντονισμό μεταξύ των φορέων της κεντρικής διοίκησης και των φορέων που εμπλέκονται σε περιφερειακό και τοπικό επίπεδο, κεντρικό ρόλο έχουν τα **Κέντρα Επιχειρήσεων των εμπλεκόμενων φορέων σε κεντρικό επίπεδο (ΕΣΚΕΔΙΚ/ΑΠΣ, ΕΛ.ΑΣ./ΕΣΚΕΔΙΚ, ΓΕΕΘΑ/ΕΘΚΕΠΙΧ, ΚΕΠΥ/ΕΚΑΒ, κλπ)**, τα οποία λειτουργούν σε 24-ωρη βάση και αποτελούν τον σύνδεσμο μεταξύ των κατά τόπους επιχειρησιακά εμπλεκόμενων υπηρεσιών τους και της φυσικής και πολιτικής ηγεσίας του φορέα τους. Τα ανωτέρω Κέντρα Επιχειρήσεων παρακολουθούν την εφαρμογή δράσεων από τις κατά τόπους επιχειρησιακά εμπλεκόμενες υπηρεσίες τους, ενημερώνουν άμεσα την φυσική και πολιτική τους ηγεσία και με εντολή τους δρομολογούν και συντονίζουν την κινητοποίηση των υπηρεσιών του φορέα τους.

Ειδικότερα, η Μονάδα Εμπλεκόμενων Φορέων (Unit3 -COMPRES) του Ε.Σ.Κ.Ε.ΔΙ.Κ. βρίσκεται σε επικοινωνία με τα λοιπά Κέντρα Επιχειρήσεων των εμπλεκόμενων φορέων σε κεντρικό επίπεδο, καθώς και με τις αρμόδιες οργανικές μονάδες Πολιτικής Προστασίας των Δήμων και των Περιφερειών στις περιοχές που επλήγησαν από το καταστροφικό φαινόμενο και υποστηρίζει το έργο των Δημάρχων, των Περιφερειάρχων και των Αρμόδιων Αντιπεριφερειάρχων, που ενεργούν σύμφωνα με τις οδηγίες και τις κατευθύνσεις που τους παρέχουν οι οικείοι Περιφερειάρχες, για την αντιμετώπιση εκτάκτων αναγκών και την άμεση/βραχεία διαχείριση των συνεπειών από την εκδήλωση σεισμών, με τη διάθεση μέσων από άλλους φορείς ή υπηρεσίες σε κεντρικό επίπεδο κατόπιν σχετικού αιτήματος.

Το ΕΚΑΒ μετά την εκδήλωση σεισμού έχει την ευθύνη για τον γενικότερο συντονισμό των φορέων που έχουν την ευθύνη για την υλοποίηση δράσεων σχετικών με την αντιμετώπιση εκτάκτων καταστάσεων που αφορούν στην δημόσια υγεία. Παρακολουθεί την εφαρμογή δράσεων του Τομέα Υγείας, κινητοποιεί το Ειδικό Τμήμα Ιατρικής Καταστροφών (ΕΤΙΚ) του ΕΚΑΒ εφόσον συντρέχουν λόγοι, και συντονίζει τις υγειονομικές μονάδες για την υποδοχή τραυματιών/ασθενών, την κάλυψη αυξημένων αναγκών σε φαρμακευτικό υλικό, την ψυχοκοινωνική υποστήριξη στις πληγείσες περιοχές από κλιμάκια του Εθνικού Κέντρου Κοινωνικής Αλληλεγγύης (ΕΚΚΑ), την επιδημιολογική επιτήρηση από κλιμάκια του ΕΟΔΥ, θέματα Δημόσιας Υγείας (Υδατος, Υγιεινής χώρου φύλαξης τροφίμων) κλπ.

Ο Προϊστάμενος της Γενικής Διεύθυνσης Αποκατάστασης Επιπτώσεων Φυσικών Καταστροφών (Γ.Δ.Α.Ε.Φ.Κ.) ενημερώνεται με μήνυμα που εκδίδεται από το Γεωδυναμικό Ινστιτούτο του ΕΑΑ σχετικά με την εκδήλωση σεισμού, επικοινωνεί με τους αρμόδιους συνδέσμους και τα αστυνομικά τμήματα και τους κατά τόπο αρμόδιους Περιφερειάρχες, Αντιπεριφερειάρχες και Δημάρχους για την αρχική εκτίμηση των συνεπειών και κινητοποιεί το δυναμικό της Γενικής Διεύθυνσης σε περίπτωση που υπάρχουν αναφορές για βλάβες σε κτήρια. Με εντολή του οικείου Γενικού Γραμματέα εφαρμόζεται το επιχειρησιακό σχέδιο αντιμετώπισης εκτάκτων αναγκών λόγω σεισμού, με αποστολή στην πληγείσα περιοχή κλιμακίων της Γενικής Διεύθυνσης και της Γενικής Γραμματείας Υποδομών (Γ.Γ.Υ.), για έλεγχο και καταγραφή ζημιών σε κτίρια και υποδομές από την εκδήλωση του σεισμού, προκειμένου να ελεγχθεί η καταλληλότητα για χρήση των κτιρίων (κατοικιών, δημόσιων κτιρίων πλην αυτών αρμοδιότητας της Κτύπ ΑΕ, κτιρίων κρίσιμων λειτουργιών), καθώς και των κρίσιμων υποδομών.

Ο Ο.Α.Σ.Π., μετά την επίσημη ανακοίνωση του σεισμού και την πρώτη εκτίμηση των συνεπειών και εφόσον συντρέχουν λόγοι δύναται να αποστείλει:

- Κλιμάκια Άμεσης Απόκρισης (ΚΑΑ) στην πληγείσα περιοχή για επιτόπιες παρατηρήσεις σχετικά με τις επιπτώσεις του σεισμού και την άμεση ενημέρωση της πολιτικής ηγεσίας του Υπουργείου Κλιματικής Κρίσης και Πολιτικής Προστασίας.
- Ειδικά Επιστημονικά Κλιμάκια, τα οποία έχουν ως έργο την παρακολούθηση της σεισμικότητας με εγκατάσταση οργάνων (σειсмоγράφων ή/και επιταχυνσιογράφων) στην πλειόσειστη περιοχή, με σκοπό την πύκνωση υφιστάμενου δικτύου για την καλύτερη καταγραφή, παρακολούθηση και μελέτη της μετασεισμικής ακολουθίας.
- κλιμάκια για την ενημέρωση των τοπικών φορέων, του πληθυσμού και συγκεκριμένων ομάδων στόχων σε θέματα που αφορούν τη διαχείριση της σεισμικής έκτακτης ανάγκης.

Ο Πρόεδρος του ΔΣ του ΟΑΣΠ και Πρόεδρος της Μόνιμης Ειδικής Επιστημονικής Επιτροπής Εκτίμησης Σεισμικού Κινδύνου και Μείωσης της Σεισμικής Διακινδύνευσης δύναται να τη συγκαλέσει, προκειμένου να αξιολογήσει τα υφιστάμενα δεδομένα για τον προσδιορισμό της εξέλιξης της σεισμικής δράσης και να προτείνει προς την Πολιτεία τη λήψη των ενδεικνυόμενων μέτρων και ενεργειών.

Το Υπουργείο Εξωτερικών μετά την εκδήλωση σεισμού κινητοποιεί την **Μονάδα Διαχείρισης Κρίσεων** σε περιπτώσεις που μεταξύ των πληγέντων λόγω του σεισμού υπάρχουν αλλοδαποί πολίτες, προκειμένου να ενημερωθούν οι Πρεσβείες των αλλοδαπών πολιτών. Το ΥΠΕΞ ενημερώνεται σχετικά μέσω της Μονάδας Εμπλεκόμενων Φορέων (Unit3 -COMPRES) του Ε.Σ.Κ.Ε.ΔΙ.Κ. ή απευθείας με το ΕΚΑΒ, το οποίο συνεργάζεται με την προανακριτική αρχή (Π.Σ., ΕΛ.ΑΣ.).

Το ΥΠΕΞ ενημερώνεται σχετικά μέσω του της Μονάδας Εμπλεκόμενων Φορέων (Unit3 -COMPRES) του Ε.Σ.Κ.Ε.ΔΙ.Κ. ή απευθείας με το ΕΚΑΒ, το οποίο συνεργάζεται με την προανακριτική αρχή (Π.Σ., ΕΛ.ΑΣ.).

Στις περιπτώσεις που από την εκδήλωση του καταστροφικού φαινομένου υπάρχουν θανόντες αλλοδαποί πολίτες, το ΥΠΕΞ ενημερώνεται σχετικά, σύμφωνα με τις διαδικασίες που περιγράφονται στην 3η Έκδοση Ειδικού Σχεδίου Διαχείρισης Ανθρώπινων Απωλειών (υπ. αρ. 9052/18-12-2019 έγγραφο της Γ.Γ.Π.Π με ΑΔΑ: 6ΓΓ046ΜΤΛΒ-ΟΞΕ), ανεξάρτητα αν αυτό έχει ενεργοποιηθεί ή όχι.

Συμπληρωματικά προς τα ανωτέρω κρίνεται σκόπιμο να αναφερθεί ότι η ταυτοποίηση τραυματιών και θανόντων αλλοδαπών πολιτών λόγω σεισμών, αποτελεί αρμοδιότητα της προανακριτικής αρχής (Π.Σ., ΕΛ.ΑΣ.) σε συνεργασία με τις Ιατροδικαστικές Υπηρεσίες. Η ενημέρωση για την κατάσταση της υγείας των

τραυματιών, καθώς και ο αριθμός και οι ιατρικές μονάδες στις οποίες νοσηλεύονται, αποτελούν ευθύνη του ΕΚΑΒ, συμπεριλαμβανομένων των αλλοδαπών πολιτών.

7.7 Επιχειρήσεις Έρευνας, Διάσωσης

Οι επιχειρήσεις έρευνας και διάσωσης δρομολογούνται άμεσα μόλις οι σχετικές πληροφορίες που αφορούν πιθανούς εγκλωβισμούς ατόμων λόγω καταστροφών (μερικές ή ολικές καταρρεύσεις κτιρίων, πυρκαγιές στον αστικό χώρο, κατολισθητικά φαινόμενα, κ.λπ.) διαβιβαστούν στις κατά τόπους αρμόδιες Πυροσβεστικές Υπηρεσίες. Κατά προτεραιότητα, αποτελεί υποχρέωση όλων των υπηρεσιών ή φορέων, οι οποίοι λαμβάνουν πρωτογενείς πληροφορίες σχετικές με καταρρεύσεις κτιρίων και εγκλωβισμούς ατόμων να ενημερώνουν άμεσα την αρμόδια κατά τόπους Υπηρεσία του Πυροσβεστικού Σώματος, το οποίο είναι θεσμικά αρμόδιο για έρευνα και διάσωση στο χερσαίο χώρο (άρθρο 74 & 75 Ν. 4662/2023).

Ο επικεφαλής της κατά τόπου αρμόδιας Πυροσβεστικής Υπηρεσίας αξιολογεί τις σχετικές με έρευνα και διάσωση πληροφορίες και κινητοποιεί τους διαθέσιμους πόρους του για την άμεση μετάβασή τους στα σημεία των συμβάντων. Σύμφωνα με τις πληροφορίες που λαμβάνει από τα σημεία των συμβάντων προβαίνει σε ιεράρχηση των συμβάντων και ενίσχυση των δυνάμεων, αν τούτο απαιτείται.

Οι Πυροσβεστικές δυνάμεις, ανάλογα με την έκταση και την εξέλιξη της καταστροφής, ενισχύονται σε προσωπικό και μέσα, σύμφωνα με τον Κανονισμό Εσωτερικής Υπηρεσίας Πυροσβεστικού Σώματος (ΠΔ 210/1992, ΦΕΚ 99/Α'/1992). Αν η κατάσταση το απαιτεί κινητοποιείται η ΕΜΑΚ (ΠΔ 96/1987, ΦΕΚ 58/Α'/1987 – ΠΔ 329/1993, ΦΕΚ 140/Α'/1993 - Έγγραφο Αρχηγείου ΠΣ ΑΠ 23964 Φ.159 ΠΣΕΑ 9/7/2004).

Η περιμετρική απομόνωση της πληγείσας περιοχής και κυρίως των κτιρίων που έχουν καταρρεύσει για την ευχερή και άμεση επέμβαση των συνεργείων διάσωσης, όπως επίσης η λήψη μέτρων τροχαίας κίνησης μέσα στη ζώνη της πληγείσας περιοχής για τη διευκόλυνση της κίνησης των οχημάτων των συνεργείων βοήθειας αποτελεί αρμοδιότητα των υπηρεσιών της ΕΛ.ΑΣ (Έγγραφο ΕΛΑΣ 5301/4/16-ζ' 21/5/2004).

Η παροχή προνοσοκομειακής περίθαλψης και μεταφορά τραυματιών λόγω του σεισμού σε υγειονομικά κέντρα είναι αρμοδιότητα του ΕΚΑΒ (Ν. 1579/85, ΦΕΚ 217/Α'/1985). Το παράρτημα του ΕΚΑΒ, που στα όρια ευθύνης της περιφέρειάς του έχουν δημιουργηθεί έκτακτες ανάγκες λόγω του σεισμού, συνεργάζεται με τις μονάδες παροχής υπηρεσιών υγείας των νομών της περιφέρειάς του (Νοσοκομεία, Κέντρα Υγείας, Ιατρεία κ.λπ.) και είναι αποκλειστικά αρμόδιο να συντονίζει τη δράση και την κίνηση όλων των ασθενοφόρων αυτοκινήτων, των ειδικών κινητών μονάδων παροχής υπηρεσιών υγείας και των άλλων μέσων μεταφοράς και διακίνησης αρρώστων και εκτάκτων περιστατικών γενικά, διακινεί και διακομίζει στα νοσοκομεία εφημερίας και τις άλλες μονάδες παροχής περίθαλψης της περιφέρειάς του, κάθε έκτακτο περιστατικό καθώς και σε Νοσοκομεία άλλων περιφερειών, όταν τα νοσοκομεία της περιφέρειάς του δεν καλύπτουν τη συγκεκριμένη ανάγκη. Η διακομιδή εκτάκτων περιστατικών από μία περιφέρεια σε άλλη γίνεται ύστερα από συνεννόηση των αρμοδίων υπηρεσιών των δύο αντιστοιχών ΕΚΑΒ και σε περίπτωση ανάγκης παρεμβαίνει συντονιστικά η αρμόδια Κεντρική Υπηρεσία του ΕΚΑΒ. Στην πρώτη γεωγραφική περιφέρεια, που περιλαμβάνει τους νομούς Αττικής, Βοιωτίας και Εύβοιας, τις αντίστοιχες αρμοδιότητες ασκεί η κεντρική Υπηρεσία του ΕΚΑΒ. (ΠΔ 376/1988, ΦΕΚ 169/Α'/1988).

Ο Πρόεδρος του ΕΚΑΒ, μετά την ενημέρωσή του από τα κατά τόπους παραρτήματα του ΕΚΑΒ, δύναται να ενεργοποιήσει την Ομάδα Διαχείρισης Κρίσεων (Ο.Δι.Κ.) του ΕΚΑΒ και να αποστείλει το Ειδικό Τμήμα Ιατρικής Καταστροφών (ΕΤΙΚ) στην πληγείσα περιοχή, αν αυτά απαιτούνται.

Το έργο της μεταφοράς τραυματιών προς τις νοσηλευτικές μονάδες δύνανται να υποστηρίξουν, όπου αυτό απαιτείται, και οι κατά τόπους αστυνομικές αρχές σε συνεργασία με το τοπικό παράρτημα του ΕΚΑΒ.

Στις επιχειρήσεις έρευνας και διάσωσης επικεφαλής των επιχειρήσεων τίθεται αξιωματικός του ΠΣ, ο οποίος αξιολογώντας την κατάσταση από τον τόπο της καταστροφής δύναται να αιτηθεί τη συνδρομή και άλλων φορέων και υπηρεσιών για τη διευκόλυνση του έργου του. Ειδικότερα, ο εκάστοτε Επικεφαλής Αξιωματικός του Πυροσβεστικού Σώματος δύναται να αιτηθεί από:

- τις αρμόδιες υπηρεσίες του οικείου Δήμου/Περιφέρειας τη διάνοιξη αποκλεισμένων δρόμων αρμοδιότητάς τους προς τα σημεία επεμβάσεων ή τη διάθεση μηχανημάτων έργου για την άρση εμποδίων, κλπ

- τον επικεφαλής της κατά τόπου αρμόδιας Αστυνομικής Αρχής την περιμετρική απομόνωση της περιοχής των επιχειρήσεων, τη λήψη μέτρων τροχαίας κίνησης για τη διευκόλυνση της κίνησης των οχημάτων παροχής βοήθειας προς και από την περιοχή των επιχειρήσεων και την άμεση μεταφορά τραυματισμένων σε νοσοκομεία σε περίπτωση που δεν επαρκούν τα διαθέσιμα μέσα του ΕΚΑΒ
- τους αρμόδιους για τη λειτουργία δικτύων ηλεκτροδότησης (ΔΕΔΔΗΕ, ΑΔΜΗΕ) και διανομής φυσικού αερίου, κλπ., να συνδράμουν το έργο του Πυροσβεστικού Σώματος στην έρευνα και διάσωση σε αστικό χώρο (προληπτική διακοπή δικτύων για την ασφάλεια του προσωπικού που επιχειρεί στις επιχειρήσεις έρευνας και διάσωσης, κλπ)
- τη διάθεση κατάλληλου προσωπικού της ΓΔΑΕΦΚ για την εκτίμηση της στατικότητας του ερειπίου και την παροχή τεχνικών κατευθύνσεων κατά τις επιχειρήσεις έρευνας - διάσωσης σε αστικό περιβάλλον, μετά από σεισμό
- το τοπικό παράρτημα του ΕΚΑΒ ή το Ειδικό Τμήμα Ιατρικής Καταστροφών (ΕΤΙΚ) του ΕΚΑΒ για την προνοσοκομειακή περίθαλψη και διαμετακομιδή των τραυματιών σε υγειονομικά κέντρα.

Τα ανωτέρω αιτήματα προς συνδρομή του έργου του Πυροσβεστικού Σώματος, οφείλουν να τα εξετάζουν κατά προτεραιότητα οι αρμόδιοι φορείς.

Νοείται ότι τα διασωθέντα από το Π.Σ. άτομα, ανεξαρτήτως της κατάστασης της υγείας τους, παραδίδονται άμεσα στο ΕΚΑΒ, καταγράφονται και διακομίζονται από αυτό σε νοσοκομεία εφημερίας ή τις άλλες μονάδες παροχής περίθαλψης για περαιτέρω έλεγχο της υγείας τους ή και νοσηλεία τους.

Τέλος, επιχειρήσεις έρευνας και διάσωσης στη χωρική αρμοδιότητα του Λιμενικού Σώματος - Ελληνικής Ακτοφυλακής (θαλάσσιος χώρος, αιγιαλός και παραλία) αναλαμβάνονται και συντονίζονται από τις εκάστοτε αρμόδιες αρχές του ΛΣ-ΕΛΑΚΤ.

7.8 Άμεση παροχή βοήθειας και υποστήριξης των πληγέντων

Η παροχή βοήθειας και υποστήριξη των πληγέντων τα πρώτα 24-ωρα μετά την εκδήλωσή του σεισμού είναι δράσεις πολιτικής προστασίας με βαρύνουσα σημασία και δρομολογούνται αρχικά σε τοπικό επίπεδο από τους αρμόδιους Δημάρχους, Περιφερειάρχες/Αντιπεριφερειάρχες, στο πλαίσιο του θεσμικού τους ρόλου, δια των αρμοδίων υπηρεσιών τους και εν συνεχεία υποστηρίζονται άμεσα από φορείς της κεντρικής διοίκησης, με βάση το μέγεθος των συνεπειών που προκλήθηκαν από την εκδήλωση του καταστροφικού φαινομένου. Οι δράσεις αυτές κατά κύριο λόγο απαιτούν τη συνέργεια και τη συνεργασία των υπηρεσιών των Δήμων και των Περιφερειών που εμπλέκονται, βάσει των λειτουργικών και οικονομικών μέσων που διαθέτουν οι εμπλεκόμενοι Δήμοι και Περιφέρειες.

Οι ανωτέρω δράσεις άμεσης παροχής βοήθειας και υποστήριξης των πληγέντων συνδέονται πρωτίστως με την κάλυψη των στοιχειωδών αναγκών των πολιτών που έχουν συγκεντρωθεί στους χώρους καταφυγής, με την εξασφάλιση άμεσης προσωρινής διαμονής σε ασφαλή χώρο των πολιτών που η κατοικία τους έχει καταρρεύσει ή έχει υποστεί βλάβες και η παραμονή τους σε αυτές θεωρείται αδύνατη, καθώς και με την μεταφορά και κάλυψη των στοιχειωδών αναγκών των πολιτών που έχουν προσωρινά απομακρυνθεί από περιοχή που τεκμηριωμένα εκτιμάται ότι απειλείται από εξελισσόμενη ή επικείμενη καταστροφή, για την προστασία της ζωής και της υγείας τους, στα πλαίσια εφαρμογής των άρθρων 27 και 29 παρ. 4, περ στ' του Ν.4662/2020.

7.8.1 Χώροι καταφυγής πληθυσμού

Αμέσως μετά την εκδήλωση ενός ισχυρού σεισμού και ειδικά σε περιοχές όπου αυτός έγινε έντονα αισθητός, οι πολίτες κατά κανόνα εγκαταλείπουν τους στεγασμένους χώρους στους οποίους βρίσκονται για να καταφύγουν σε ασφαλείς, κατά την κρίση τους, υπαίθριους χώρους.

Οι Δήμαρχοι, σε συνεργασία με τις κατά τόπους αρμόδιες υπηρεσίες της ΕΛ.ΑΣ συλλέγουν πληροφορίες σχετικά με τον αριθμό των συγκεντρωμένων πολιτών που έχουν καταφύγει σε υπαίθριους χώρους. Στη συνέχεια, λαμβάνοντας υπόψη την επικρατούσα κατάσταση στην περιοχή ευθύνης τους (επιπτώσεις σε κτίρια, έντονη μετασεισμική δραστηριότητα, καιρικές συνθήκες, κλπ.) προχωρούν σε πρώτη εκτίμηση του χρόνου παραμονής των πολιτών που έχουν συγκεντρωθεί στους χώρους αυτούς.

Στην περίπτωση που αναμένεται πολύωρη παραμονή των πολιτών στους ανωτέρω χώρους, οι Δήμαρχοι, συνεκτιμώντας και τις λοιπές επιχειρησιακές τους ανάγκες που συνδέονται με την αντιμετώπιση εκτάκτων αναγκών λόγω σεισμού, δύνανται να δρομολογήσουν δράσεις για την κάλυψη των στοιχειωδών αναγκών των πολιτών που παραμένουν σε αυτούς. Προς τούτο κινητοποιούν τις αρμόδιες υπηρεσίες των Δήμων για την ακριβέστερη εκτίμηση του αριθμού των συγκεντρωμένων πολιτών στους υπαίθριους χώρους, με στόχο την κατά περίπτωση διάθεση πόσιμου ύδατος, σε επιλεγμένα σημεία που καθορίζονται από τις αρμόδιες υπηρεσίες των Δήμων. Εν συνεχεία και εφόσον συντρέχουν λόγοι, που οφείλονται στην πολύωρη παραμονή, εξετάζεται η εγκατάσταση χημικών τουαλετών, καθώς και η δυνατότητα παροχής πρόχειρου γεύματος.

7.8.2 Οργάνωση, λειτουργία και διοικητική μέριμνα χώρων άμεσης στέγασης πληγέντων

Παράλληλα με τις ανωτέρω δράσεις, που σκοπό έχουν την κάλυψη των στοιχειωδών αναγκών των πολιτών που έχουν συγκεντρωθεί και παραμένουν σε υπαίθριους χώρους, οι Δήμοι συλλέγουν πληροφορίες αναφορικά με τον αριθμό των κατοικιών, στην περιοχή ευθύνης τους, που έχουν καταρρεύσει ή έχουν υποστεί βλάβες και η παραμονή σε αυτές θεωρείται αδύνατη. Η ενέργεια αυτή κρίνεται απαραίτητη, προκειμένου να εκτιμηθεί ο αριθμός των πολιτών για τους οποίους θα πρέπει να εξασφαλιστεί άμεση προσωρινή διαμονή σε ασφαλή χώρο.

Οι Δήμαρχοι, με βάση τις ανωτέρω πληροφορίες εξετάζουν κατά προτεραιότητα την δυνατότητα άμεσης προσωρινής διαμονής των πολιτών που έχουν πληγεί από σεισμό σε ασφαλείς στεγασμένους χώρους (τουριστικά καταλύματα, κλειστές αθλητικές εγκαταστάσεις, κλπ), καθώς και την μεταφορά τους στους χώρους αυτούς, εφόσον απαιτηθεί.

Την δράση αυτή των Δήμων για την υποστήριξη των πολιτών που περιέρχονται σε κατάσταση ανάγκης εξ αιτίας της εκδήλωσης σεισμών, όταν συντρέχει λόγος, για την κάλυψη των πρώτων αναγκών (διαμονή – διατροφή) κατά τα πρώτα 24ωρα, δύνανται να υποστηρίξει άμεσα και ο Γενικός Γραμματέας Πολιτικής Προστασίας από τις διαθέσιμες πιστώσεις της ΓΓΠΠ.

Σε περίπτωση που εκτιμάται από τους Δημάρχους ότι δεν είναι δυνατό να εξασφαλιστεί η άμεση προσωρινή διαμονή σε ασφαλείς στεγασμένους χώρους, ή δεν επαρκούν για το σύνολο πολιτών που χρήζουν άμεσης προσωρινής διαμονής, ενημερώνουν άμεσα τον οικείο Περιφερειάρχη και τον οικείο αρμόδιο Αντιπεριφερειάρχη, προκειμένου να αναζητηθούν εναλλακτικές λύσεις άμεσης προσωρινής διαμονής (ναύλωση πλωτών μέσων, κλπ),

Ο Περιφερειάρχης, μετά την σχετική ενημέρωση από τους Δημάρχους προχωρά σε αναζήτηση εναλλακτικών λύσεων άμεσης προσωρινής διαμονής (ναύλωση πλωτών μέσων, κλπ) σε συνεργασία με τον Γενικό Γραμματέα Πολιτικής Προστασίας, προκειμένου να υποστηριχτούν οι δράσεις αυτές σε κεντρικό επίπεδο αν τούτο κρίνεται απαραίτητο.

Στις περιπτώσεις που και οι ανωτέρω εναλλακτικές λύσεις δεν είναι ικανές να εξασφαλίσουν την άμεση προσωρινή διαμονή για το σύνολο πολιτών που χρήζουν άμεσης προσωρινής διαμονής, και αφού εξαντληθούν όλες οι δυνατές εναλλακτικές λύσεις σε συνεννόηση με την κεντρική διοίκηση, οι Περιφερειάρχες δύνανται να αιτηθούν τη διάθεση σκηνικού υλικού για την κάλυψη της άμεσης προσωρινής διαμονής των πληγέντων.

Η διάθεση σκηνικού υλικού για την κάλυψη της άμεσης προσωρινής διαμονής των πληγέντων, όπως έχει ήδη αναφερθεί (παρ. 4.13 του παρόντος, Β.Δ. 972/1966 - ΦΕΚ 265/Α/1966), αποτελεί αρμοδιότητα Υπουργείου Εργασίας & Κοινωνικών Υποθέσεων.

Δεδομένης της παλαιότητας, της ποσότητας και του είδους του ανωτέρω σκηνικού υλικού, όπως αυτό έχει διαπιστωθεί κατόπιν σχετικής αλληλογραφίας της ΓΓΠΠ με την Δ/ση Προμηθειών και Μέριμνας Υπουργείου Εργασίας & Κοινωνικών Υποθέσεων¹⁶, **η Γενική Γραμματεία Πολιτικής Προστασίας για την υποστήριξη της δράσης της άμεσης προσωρινής διαμονής των πληγέντων, στο πλαίσιο των αρμοδιοτήτων της για την προστασία της ζωής και της υγείας των πολιτών, έχει προβεί στην προμήθεια σύγχρονου σκηνικού υλικού, καθώς και υλικών οργάνωσης των χώρων καταυλισμού (ράντζα εκστρατείας, υπνόσακου).**

Στο πλαίσιο αυτό, τα αιτήματα των Περιφερειάρχων δύνανται να απευθύνονται:

Α) προς τον Γενικό Γραμματέα Πολιτικής Προστασίας, μέσω της Μονάδας Εμπλεκόμενων Φορέων (Unit3 -COMPRES) του Ε.Σ.Κ.Ε.Δι.Κ., προκειμένου για την διάθεση σκηνικού υλικού καθώς και υλικών

οργάνωσης των χώρων καταυλισμού (ράντζα εκστρατείας, υπνόσακους) που διαθέτει η ΓΠΠΠ. Με εντολή του Γενικού Γραμματέα Πολιτικής Προστασίας εγκρίνεται η διάθεση και διακίνηση του ανωτέρω υλικού.

Β) προς το Υπουργείο Εργασίας & Κοινωνικών Υποθέσεων, προκειμένου για την διάθεση σκηνικού υλικού καθώς και υλικών οργάνωσης των χώρων καταυλισμού (ράντζα εκστρατείας, υπνόσακους) που διαθέτει. Ειδικότερα:

- Εφόσον διατίθεται αποθηκευτικό κέντρο με υλικό του Υπουργείου Εργασίας & Κοινωνικών Υποθέσεων εντός της εδαφικής τους επικράτειας, αιτούνται την διάθεση του απαιτούμενου σκηνικού υλικού και κινητοποιούν τις αρμόδιες υπηρεσίες των Περιφερειών, οι οποίες είναι υπεύθυνες για την διαχείριση υλικών οργάνωσης των χώρων καταυλισμού (σκηνές, κουβέρτες, κλπ), με σκοπό να εξασφαλίσουν τα αναγκαία υλικά και μέσα για την οργάνωση και την λειτουργία τους.
- Στην περίπτωση που δεν διατίθεται αποθηκευτικό κέντρο με υλικό του Υπουργείου Εργασίας & Κοινωνικών Υποθέσεων εντός της εδαφική επικράτειας της Περιφέρειας ή στην περίπτωση που το διαθέσιμο σκηνικό υλικό στο αποθηκευτικό κέντρο της Περιφέρειας δεν επαρκεί, ο Περιφερειάρχης δύναται να αιτείται την διάθεση επιπλέον υλικού που βρίσκεται αποθηκευμένο στην Κεντρική Αποθήκη Υλικού (Κ.Α.Υ.) του Υπουργείου Υγείας, από το Υπουργείο Εργασίας & Κοινωνικών Υποθέσεων.
- Η προβλεπόμενη εγκριτική απόφαση για τη διάθεση και διακίνηση του ανωτέρω σκηνικού υλικού, είτε από τα περιφερειακά αποθηκευτικά κέντρα, είτε από την Κεντρική Αποθήκη Υλικού (Κ.Α.Υ.) του Υπουργείου Υγείας, εκδίδεται από το Υπουργείο Εργασίας & Κοινωνικών Υποθέσεων (ΑΠ Δ28/ΓΠ25803/1457/27-3-2013 Έγγραφο του Υπουργείου Εργασίας, Κοινωνικής Ασφάλισης και Κοινωνικής Αλληλεγγύης / Γεν Δ/νση Πρόνοιας).

Οι Δ/νσεις Πολιτικής Προστασίας των Περιφερειών, αν τούτο απαιτηθεί, συντονίζουν το έργο της διάθεσης των υλικών αυτών και την οργάνωση του καταυλισμού.

Νοείται ότι για τους πιθανούς χώρους καταυλισμού που έχουν προσδιοριστεί από την Περιφέρεια σε συνεργασία με τους Δήμους πριν την εκδήλωση σεισμού στο στάδιο των προπαρασκευαστικών ενεργειών και έχουν ενταχθεί στο σχεδιασμό τους, θα πρέπει να επαναξιολογηθεί η καταλληλότητά τους μετά την εκδήλωση του σεισμού, καθώς και η εξασφάλιση εγκαταστάσεων υγιεινής, παροχής πόσιμου νερού, κλπ., με βάση τον αριθμό των πολιτών που εκτιμάται να παραμείνουν προσωρινά σε αυτούς.

Σημειώνεται ότι για την οργάνωση των καταυλισμών (εγκατάσταση σκηνών, κλπ) οι Περιφερειάρχες ή οι αρμόδιοι Αντιπεριφερειάρχες μπορούν να αιτηθούν την συνδρομή του Πυροσβεστικού Σώματος ή των Ενόπλων Δυνάμεων μέσω του της Μονάδας Εμπλεκομένων Φορέων (Unit3 -COMPRES) του Ε.Σ.Κ.Ε.ΔΙ.Κ. ή Εθελοντικών Οργανώσεων Πολιτικής Προστασίας που δραστηριοποιούνται στην περιοχή και διαθέτουν ανάλογη εμπειρία.

Η οργάνωση και λειτουργία των ανωτέρω καταυλισμών αποδίδεται κατά κύριο λόγο στις Περιφέρειες με βάση τις αυξημένες δυνατότητες σε οικονομικούς πόρους, προσωπικό και μέσα που κατά κανόνα διαθέτουν σε σχέση με τους Δήμους, ειδικά δε όταν πρόκειται για την φιλοξενία μεγάλου αριθμού πληγέντων ή/και πληγέντων από δύο ή περισσότερους Δήμους. Αυτό δεν αποκλείει τις δυνατότητες και τα πλεονεκτήματα που μπορεί να διαθέτει ένας Δήμος στην οργάνωση και λειτουργία χώρων καταυλισμού, σε συνεργασία και με την υποστήριξη της οικείας Περιφέρειας, εφόσον οι χώροι αυτοί ανήκουν και λειτουργούν από τις υπηρεσίες του Δήμου (αθλητικές εγκαταστάσεις, κατασκηνώσεις, κλπ).

Τα πλεονεκτήματα των Δήμων στην οργάνωση και λειτουργία καταυλισμών ισχύουν και σε περιπτώσεις που ο αριθμός των φιλοξενούμενων πληγέντων είναι μικρός και υπάρχει η δυνατότητα άμεσης υποστήριξης από τις υπηρεσίες του Δήμου. Επίσης τα ανωτέρω πλεονεκτήματα των Δήμων δύναται να ισχύουν και σε Δήμους με ιδιαίτερα χαρακτηριστικά, όπως οι νησιωτικοί Δήμοι (νησιωτικότητα) κλπ.

Σε κάθε περίπτωση, η υλοποίηση των δράσεων για την οργάνωση και λειτουργία των καταυλισμών απαιτεί την στενή συνεργασία και διαλειτουργικότητα μεταξύ των υπηρεσιών των Περιφερειών και των Δήμων για την αποτελεσματικότερη συνδρομή των πληγέντων, όπως αναφέρεται και στο Γενικό Σχέδιο Πολιτικής Προστασίας «ΞΕΝΟΚΡΑΤΗΣ», με την υποστήριξη της κεντρικής διοίκησης όπου αυτό απαιτείται.

Σε όλες τις περιπτώσεις, ο Γενικός Γραμματέας Πολιτικής Προστασίας με βάση την ενημέρωση που έχει από τους αρμόδιους Δημάρχους και τον Περιφερειάρχη σχετικά με τον εκτιμώμενο αριθμό πολιτών για τους οποίους δεν δύναται να εξασφαλιστεί άμεση προσωρινή διαμονή σε ασφαλείς στεγασμένους

χώρους, συνεργάζεται με τον Γενικό Γραμματέα Αποκατάστασης Φυσικών Καταστροφών και Κρατικής Αρωγής, προκειμένου να εξεταστεί η άμεση μεταφορά και εγκατάσταση οικίσκων, αν τούτο είναι εφικτό. Στις περιπτώσεις αυτές η Γ.Δ.Α.Ε.Φ.Κ., έχει τη δυνατότητα να πραγματοποιήσει τη μεταφορά και εγκατάσταση οικίσκων σε οργανωμένους χώρους, σε συνεργασία με τους οικείους Δήμους και την Περιφέρεια.

Νοείται ότι η οργάνωση και λειτουργία των ανωτέρω καταυλισμών ως μέτρο έχει χαρακτήρα προσωρινό, μέχρι να δρομολογηθούν οι διαδικασίες στέγασης των πληγέντων σε άλλους ασφαλείς στεγασμένους χώρους (επιδότηση ενοικίου, κλπ.).

7.9 Διακοπή μαθημάτων, λόγω έκτακτων συνθηκών από την εκδήλωση σεισμού

Ο Δήμαρχος σε συνεργασία με την οικεία Περιφερειακή Διεύθυνση Πρωτοβάθμιας και Δευτεροβάθμιας Εκπαίδευσης και τον οικείο Περιφερειάρχη Πελοποννήσου, και αν τούτο κρίνεται απαραίτητο, εκδίδει απόφαση διακοπής μαθημάτων, λόγω έκτακτων συνθηκών εντός των διοικητικών ορίων του Δήμου (αρθ. 94 παρ. 4.27 του Ν.3852/2010 όπως τροποποιήθηκε από το άρθρο 69 Ν.4257/14).

Επίσης, ο Περιφερειάρχης Πελοποννήσου σε συνεργασία με την οικεία Περιφερειακή Διεύθυνση Πρωτοβάθμιας και Δευτεροβάθμιας Εκπαίδευσης και τις κατά τόπους Δημοτικές Αρχές, εκδίδει απόφαση διακοπής μαθημάτων λόγω έκτακτων συνθηκών στη χωρική αρμοδιότητα της Περιφέρειας Πελοποννήσου (αρθ. 186 παρ. ΙΙ.Θ.5 του Ν3852/2010 όπως τροποποιήθηκε με το άρθρο 34 Ν.4999/2022).

Διευκρινίζεται ότι, σχετικά με τη διακοπή των μαθημάτων στα ιδιωτικά σχολεία λόγω εκτάκτων συνθηκών, σύμφωνα με το 176860/Ν1/22-10-2018 έγγραφο της Αυτοτελούς Δ/σης Ιδιωτικής Εκπαίδευσης του Υπουργείου Παιδείας, Έρευνας & Θρησκευμάτων, τα οριζόμενα στην παράγραφο 4.27 του άρθρου 94 και στην περίπτωση 5 της παραγράφου Θ του άρθρου 186 του Ν. 3852/2010, λόγω της γενικής τους διατύπωσης, αφορούν όλους τους φορείς που παρέχουν εκπαίδευση εντός των ορίων εκάστου Δήμου ή Περιφέρειας αντίστοιχα (σχετικό 8202/07-11-2018 έγγραφο ΓΓΠΠ).

7.10 Αντιμετώπιση εκτάκτων αναγκών και διαχείριση συνεπειών λόγω επαγόμενων φαινομένων

Η εκδήλωση ενός σεισμού δύναται να προκαλέσει επαγόμενες φυσικές ή τεχνολογικές καταστροφές, όπως πυρκαγιές, κυρίως στον αστικό χώρο, κατολισθητικά φαινόμενα, διαρροή επικίνδυνων υλικών, κλπ.

Η διαχείριση εκτάκτων αναγκών λόγω των επαγόμενων καταστροφών από τον σεισμό, καθώς και ο έλεγχος και η καταστολή τους, δύναται να προηγούνται ή να επιτελούνται ταυτόχρονα με τις λοιπές δράσεις διαχείρισης εκτάκτων αναγκών λόγω σεισμού.

Στο στάδιο αυτό, εφόσον οι επαγόμενες από το σεισμό καταστροφές εκδηλωθούν, αξιολογούνται και αντιμετωπίζονται κατά περίπτωση και εφαρμόζονται τα ειδικότερα σχέδια αντιμετώπισής τους, όταν αυτό απαιτηθεί.

Ειδικότερα, στην περίπτωση που λόγω σεισμών προκληθούν κατολισθητικά φαινόμενα, ιδιαίτερη προσοχή θα πρέπει να δοθεί στην άμεση λήψη μέτρων, όπως την απομάκρυνση πολιτών με στόχο την προστασία τους από πιθανή εκδήλωση νέων κατολισθήσεων στις ανωτέρω περιοχές εξαιτίας μετασεισμικών δονήσεων.

Επίσης, θα πρέπει να εξετασθεί κατά προτεραιότητα η επιβολή περιορισμών ή απαγορεύσεων κυκλοφορίας στο οδικό δίκτυο της πληγείσας περιοχής στα σημεία όπου σημειώθηκαν καθιζήσεις οδοστρώματος, καταπτώσεις βράχων, κ.λπ., από τις κατά τόπους αρμόδιες υπηρεσίες της ΕΛ.ΑΣ. σε συνεργασία με τις αρμόδιες υπηρεσίες των Δήμων και των Περιφερειών που έχουν την αρμοδιότητα συντήρησης του οδικού δικτύου. Εν συνεχεία θα πρέπει να εξετασθεί και δρομολογηθεί κατά προτεραιότητα η άρση εμποδίων στο οδόστρωμα για την προσωρινή διευκόλυνση της κυκλοφορίας των οχημάτων έκτακτης ανάγκης (σωστικά συνεργεία, Π.Σ., ΕΛ.ΑΣ., ΕΚΑΒ, κ.λπ.) από και προς την πληγείσα περιοχή.

Επισημαίνεται ότι η επικρατούσα κατάσταση στο οδικό δίκτυο, ο έλεγχος κυκλοφορίας, η επιβολή περιορισμών ή απαγορεύσεων κυκλοφορίας σε όλο το οδικό δίκτυο της χώρας, αποτελεί αρμοδιότητα των κατά τόπους αρμοδίων υπηρεσιών της ΕΛΑΣ, οι οποίες δύναται να λαμβάνουν εντός και εκτός κατοικημένων περιοχών προσωρινά μέτρα απαγορεύσεων ή περιορισμών της κυκλοφορίας, όταν αυτό

επιβάλλεται από ιδιαίτερους λόγους ασφαλείας ή σε έκτακτες περιπτώσεις για την αντιμετώπιση τελείως προσωρινών καταστάσεων (άρθρ. 52 του Κώδικα Οδικής Κυκλοφορίας Ν. 2696/1999 (ΦΕΚ 57 Α), όπως αυτό έχει αντικατασταθεί με την παρ. 9 του άρθρου 48 του Ν. 4313/2014, Π.Δ. 1/2005, Ν.2696/99 όπως τροποποιήθηκε και ισχύει).

Συμπληρωματικά προς τα ανωτέρω οι αρμόδιες Δ/σεις Τεχνικών Έργων των Περιφερειών και οι αρμόδιες Τεχνικές Υπηρεσίες των Δήμων για την υποστήριξη του έργου τους στην αντιμετώπιση συντελεσθέντος ή εν εξελίξει καταστροφικού φαινομένου γεωλογικής αιτιολογίας, δύνανται να ζητήσουν από τη ΓΓΠΠ την ενεργοποίηση του Μνημονίου Συνεργασίας μεταξύ της Γενικής Γραμματείας Πολιτικής Προστασίας και της Ελληνικής Αρχής Γεωλογικών και Μεταλλευτικών Ερευνών (Ε.Α.Γ.Μ.Ε.) για την άμεση τεχνικογεωλογική αναγνώριση και την καταγραφή των φαινομένων και των επιπτώσεων τους, καθώς και την εκτίμηση της επικινδυνότητας, για τις επηρεαζόμενες κατασκευές (κατοικίες, οδικό δίκτυο και συνοδά έργα).

Κατευθυντήριες οδηγίες για την ενεργοποίηση του ανωτέρω Μνημονίου Συνεργασίας μεταξύ της Ελληνικής Αρχής Γεωλογικών και Μεταλλευτικών Ερευνών (Ε.Α.Γ.Μ.Ε.) και της ΓΓΠΠ, σε περιπτώσεις συντελεσθέντος ή εν εξελίξει καταστροφικού φαινομένου γεωλογικής αιτιολογίας έχουν δοθεί με τα 4927/5-07-2016 και 6044/25-08-2016 έγγραφα της Δ/σης Σχεδιασμού & Αντιμετώπισης Εκτάκτων Αναγκών της ΓΓΠΠ.

Τονίζεται ότι η κατάσβεση πυρκαγιών που εκδηλώθηκαν λόγω του σεισμού, καθώς και η περιφρούρηση και διαφύλαξη της περιουσίας που καταστράφηκε ή απειλήθηκε από πυρκαγιές ή άλλες καταστροφές, μέχρι την παράδοσή της σε αστυνομικά όργανα ή τους κατόχους της, αποτελούν αρμοδιότητες των κατά τόπους Πυροσβεστικών Υπηρεσιών, βάσει της αποστολής τους (Ν. 3511/2006 (ΦΕΚ 258 Α), όπως τροποποιήθηκε από το Ν. 4249/2014 (ΦΕΚ 73 Α), ΠΔ 210/1992 (ΦΕΚ 99 Α)).

Αιτήματα συνδρομής στο έργο της αντιμετώπισης των επαγόμενων φυσικών ή τεχνολογικών καταστροφών από άλλες υπηρεσίες και φορείς (ΕΛ.ΑΣ., Περιφέρειες, Δήμους, κ.λπ.), πρέπει να συναξιολογούνται, βάσει των επιπτώσεων των επαγόμενων καταστροφών, της επικρατούσας κατάστασης καθώς και των επιχειρησιακών αναγκών και προτεραιοτήτων τους στην αντιμετώπιση των εκτάκτων αναγκών λόγω του σεισμού.

Οι υπεύθυνοι λειτουργίας και συντήρησης τεχνικών έργων και υποδομών στην πληγείσα από σεισμό περιοχή (φράγματα, μονάδες παραγωγής ενέργειας, φυσικό αέριο, λιμάνια, γέφυρες, σήραγγες, οδικά και σιδηροδρομικά δίκτυα, δίκτυα τηλεπικοινωνιών, κτλ.) προβαίνουν αυτεπάγγελτα και βάσει του κανονισμού λειτουργίας και συντήρησης σε άμεσο έλεγχο των εγκαταστάσεών τους μετά από σεισμό για τη διασφάλιση της ομαλής λειτουργίας τους.

Σε περιπτώσεις που διαπιστωθούν βλάβες, οι ανωτέρω υπεύθυνοι προχωρούν σε εκτίμηση της κατάστασης και, όταν αυτό απαιτείται, ενημερώνουν άμεσα τις αρμόδιες κατά τόπους υπηρεσίες του Π.Σ. και της ΕΛ.ΑΣ., καθώς και τα Αποκεντρωμένα Όργανα Πολιτικής Προστασίας (Δήμαρχος, Περιφερειάρχης, Αντιπεριφερειάρχης).

Τέλος, σε περιπτώσεις εκδήλωσης τσουνάμι λόγω σεισμού, για την αντιμετώπιση εκτάκτων αναγκών και την άμεση/βραχεία διαχείριση των συνεπειών από την εκδήλωσή του εφαρμόζονται τα προβλεπόμενα στο Γενικό Σχέδιο Αντιμετώπισης Εκτάκτων Αναγκών και Άμεσης/Βραχείας Διαχείρισης των Συνεπειών από την Εκδήλωση Πλημμυρικών Φαινομένων «ΔΑΡΔΑΝΟΣ». Η 1η Έκδοση του Γενικού Σχεδίου Αντιμετώπισης Εκτάκτων Αναγκών και Άμεσης/Βραχείας Διαχείρισης των Συνεπειών από την Εκδήλωση Πλημμυρικών Φαινομένων εγκρίθηκε από τον Γενικό γραμματέα Πολιτικής Προστασίας την 18η Νοεμβρίου 2019 και έχει αποσταλεί σε όλους τους εμπλεκόμενους φορείς με το 8794/06-12-2019 έγγραφο ΓΓΠΠ.

7.11 Ενεργοποίηση μνημονίου συνεργασίας μεταξύ του Ε.Α.Γ.Μ.Ε. και της Γ.Γ.Π.Π.

Όπως έχει ήδη αναφερθεί, η εκδήλωση σεισμού δύναται να προκαλέσει επαγόμενες φυσικές καταστροφές, όπως κατολισθήσεις, εδαφικές υποχωρήσεις, καθιζήσεις, κλπ. Στο πλαίσιο αυτό η Γενική Γραμματεία Πολιτικής Προστασίας και η Ελληνική Αρχή Γεωλογικών και Μεταλλευτικών Ερευνών (Ε.Α.Γ.Μ.Ε.), ως αρμόδιος φορέας για τη βασική έρευνα της γεωλογικής δομής και του γεωδυναμικού καθεστώτος της Ελλάδας, καθώς και μεταξύ των άλλων για την αναγνώριση, καταγραφή, έρευνα και μελέτη γεωκινδύνων (άρθρο 26 του Ν. 4602/2019 (ΦΕΚ 45 Α), προχώρησαν στις 16-06-2016 στην

υπογραφή Μνημονίου Συνεργασίας με αντικείμενο την παροχή υπηρεσιών Συμβούλου μέσω της «Ομάδας Άμεσης Παρέμβασης» της ΕΑΓΜΕ αμέσως μετά από σοβαρά Καταστροφικά Φαινόμενα γεωλογικής αιτιολογίας ή κατά τη διάρκεια εν εξελίξει σοβαρών καταστροφικών φαινομένων γεωλογικής αιτιολογίας (κατολισθήσεις, εδαφικές υποχωρήσεις, καθιζήσεις), το οποίο έχει επηρεάσει νόμιμα υφιστάμενα πολεοδομικά συγκροτήματα και οικισμούς, καθώς και υποδομές αρμοδιότητας του αιτούντος φορέα (οδικό δίκτυο και συνοδά έργα, κ.λπ.). Μετά την εφαρμογή του ανωτέρω Μνημόνιο Συνεργασίας από το 2016 και τη λήξη του την 31-12-2021, η ΓΓΠΠ και το ΕΑΓΜΕ προχώρησαν στις 21-12-2021 στην εκ νέου υπογραφή Μνημονίου Συνεργασίας, με ισχύ από 01-01-2022.

Ειδικότερα, στις περιπτώσεις εκδήλωσης κατολισθητικών φαινομένων, κλπ. λόγω σεισμού, τα Αποκεντρωμένα Όργανα Πολιτικής Προστασίας (Περιφερειάρχης, Αντιπεριφερειάρχης, Δήμαρχος) μπορούν να υποβάλλουν αίτημα προς τη Γενική Γραμματεία Πολιτικής Προστασίας για την αποστολή της Ομάδας Άμεσης Παρέμβασης της ΕΑΓΜΕ στο πλαίσιο υλοποίησης του Μνημονίου Συνεργασίας, η οποία θα προβαίνει σε τεχνικογεωλογική αναγνώριση με σκοπό την καταγραφή των φαινομένων και των επιπτώσεων τους, καθώς και την εκτίμηση της επικινδυνότητας για τις επηρεαζόμενες κατασκευές (κατοικίες, οδικό δίκτυο και συνοδά έργα).

Νοείται ότι η παροχή υπηρεσιών συμβούλου μέσω της Ομάδας Άμεσης Παρέμβασης της ΕΑΓΜΕ, δεν αφορά τον έλεγχο και τα ενδεχόμενα μέτρα πρόληψης επαπειλούμενων κινδύνων γεωλογικής αιτιολογίας (ευστάθεια πρανών, ελέγχους αποκόλλησης μεμονωμένων βράχων κ.τ.λ.), καθώς και τον έλεγχο και τα ενδεχόμενα μέτρα πρόληψης ή/και εξέτασης γεωλογικών φαινομένων βραδείας εξέλιξης (καθιζήσεις βραδείας εξέλιξης, εδαφικούς ερπυσμούς βραδείας εξέλιξης, κ.τ.λ.). Τα ανωτέρω αποτελούν αντικείμενο ειδικής γεωτεχνικής μελέτης, η οποία πραγματοποιείται ανεξάρτητα από τα όσα προβλέπονται στο Μνημόνιο Συνεργασίας με ή χωρίς την συμμετοχή του ΕΑΓΜΕ, με την ευθύνη των τεχνικών υπηρεσιών των ΟΤΑ Α' και Β' βαθμού και σύμφωνα με τα όσα προβλέπονται στην σχετική νομοθεσία.

Επίσης διευκρινίζεται ότι η έκθεση που συντάσσεται στο πλαίσιο υλοποίησης του Μνημονίου Συνεργασίας, δεν αποτελεί μελέτη γεωλογικής καταλληλότητας, η οποία υλοποιείται ανεξάρτητα από τα όσα προβλέπονται στο Μνημόνιο Συνεργασίας και σύμφωνα με τα όσα προβλέπονται στην Υ.Α. οικ. 37691/12-9-2007 (ΦΕΚ 1902 Β).

Η δυνατότητα ενεργοποίησης του Μνημονίου Συνεργασίας και η πραγματοποίηση των τεχνικογεωλογικών αναγνωρίσεων από την Ομάδα Άμεσης Παρέμβασης της ΕΑΓΜΕ, παρέχεται χωρίς οικονομική επιβάρυνση για τους ΟΤΑ.

Κατευθυντήριες οδηγίες για την ενεργοποίηση του ανωτέρω Μνημονίου Συνεργασίας μεταξύ της Ε.Α.Γ.Μ.Ε. και της ΓΓΠΠ, σε περιπτώσεις συντελεσθέντος ή εν εξελίξει καταστροφικού φαινομένου γεωλογικής αιτιολογίας έχουν δοθεί με τα 4927/5-07-2016 και 6044/25-08-2016 έγγραφα της Δ/νσης Σχεδιασμού & Αντιμετώπισης Εκτάκτων Αναγκών της ΓΓΠΠ.

7.12 Αποκλιμάκωση

Για δράσεις Πολιτικής Προστασίας που αφορούν:

- την αντιμετώπιση εκτάκτων αναγκών και τη διαχείριση συνεπειών από την εκδήλωση σεισμών, συμπεριλαμβανομένης και της οργανωμένης απομάκρυνσης πολιτών,
- την άμεση – βραχεία αποκατάσταση από καταστροφές που προκλήθηκαν από την εκδήλωση σεισμών,

ο Γενικός Γραμματέας Πολιτικής Προστασίας, ο Περιφερειάρχης Πελοποννήσου / αρμόδιος Αντιπεριφερειάρχης και ο Δήμαρχος, οι οποίοι υλοποιούν στο πλαίσιο των αρμοδιοτήτων τους δράσεις πολιτικής προστασίας και έχουν τον συντονισμό του έργου Πολιτικής Προστασίας, είναι αρμόδιοι για να αποφασίσουν την αποκλιμάκωση δυναμικού και μέσων.

Κάθε εμπλεκόμενος φορέας σε δράσεις πολιτικής προστασίας για την αντιμετώπιση εκτάκτων αναγκών και τη διαχείριση των συνεπειών από την εκδήλωση σεισμών είναι υπεύθυνος για την αποκλιμάκωση του ανθρώπινου δυναμικού και των μέσων που διαθέτει ή έχει ενεργοποιήσει.

7.13 Ενημέρωση κοινού για δράσεις που δρομολογούνται για την αντιμετώπιση εκτάκτων αναγκών και την άμεση/βραχεία διαχείριση των συνεπειών από την εκδήλωση σεισμών

Η ενημέρωση της κοινής γνώμης και η παροχή οδηγιών σε κεντρικό επίπεδο, με στόχο την αντιμετώπιση των καταστροφών και την ελαχιστοποίηση των συνεπειών τους, πραγματοποιείται από τον Γενικό Γραμματέα Πολιτικής Προστασίας, στο πλαίσιο της αρμοδιότητάς του, για το συντονισμό του έργου Πολιτικής Προστασίας, σε όλες τις φάσεις του κύκλου των καταστροφών και απειλών (άρθρο 30, παρ. 2α' του Ν.4662/2020).

Η επίσημη ενημέρωση του κοινού σχετικά με θέματα που αφορούν σε στοιχεία εξέλιξης της σεισμικότητας και μέτρα αυτοπροστασίας – ενδεδειγμένες συμπεριφορές του κοινού σε μετασεισμικό περιβάλλον αποτελούν αρμοδιότητα του Ο.Α.Σ.Π.

Η ενημέρωση του κοινού για ζητήματα που αφορούν δράσεις πολιτικής προστασίας των Περιφερειών στη διαχείριση των συνεπειών (αντιμετώπιση - βραχεία αποκατάσταση), αποτελούν ευθύνη του Περιφερειάρχη ή (κατόπιν εντολής του) του αρμόδιου Αντιπεριφερειάρχη, που έχουν την αρμοδιότητα συντονισμού του έργου πολιτικής προστασίας σε επίπεδο Περιφέρειας.

Η ενημέρωση του κοινού για ζητήματα που αφορούν δράσεις πολιτικής προστασίας των Δήμων στη διαχείριση των συνεπειών (αντιμετώπιση - βραχεία αποκατάσταση), αποτελούν ευθύνη του Δημάρχου που έχει την αρμοδιότητα συντονισμού του έργου πολιτικής προστασίας σε επίπεδο Δήμου.

Η ενημέρωση του κοινού για λήψη μέτρων προστασίας της υγείας, στις περιπτώσεις που προκύπτουν ζητήματα δημόσιας υγείας από την εκδήλωση σεισμών, καθώς και για τις επιπτώσεις τους στην υγεία των πολιτών (αριθμός τραυματιών, θανόντων, κλπ) αποτελούν ευθύνη του ΕΚΑΒ σε συνεργασία με τη Διεύθυνση Επιχειρησιακής Ετοιμότητας Εκτάκτων Καταστάσεων Δημόσιας Υγείας (Δ4) του Υπουργείου Υγείας.

Η επίσημη ενημέρωση του κοινού σχετικά με θέματα που αφορούν την έρευνα και διάσωση σε χερσαίο χώρο, καθώς και για την κατάσβεση πυρκαγιών στην πληγείσα περιοχή, αποτελεί αρμοδιότητα του Αρχηγείου του Π.Σ.

Η επίσημη ενημέρωση του κοινού σχετικά με θέματα που αφορούν δράσεις έρευνας και διάσωσης στην χωρική αρμοδιότητα του Λιμενικού Σώματος - Ελληνικής Ακτοφυλακής (θαλάσσιος χώρος, αιγιαλός και παραλία), αποτελεί αρμοδιότητα του Αρχηγείου του ΛΣ-ΕΛΑΚΤ

Η ταυτοποίηση τραυματιών πολιτών, συμπεριλαμβανομένων των αλλοδαπών πολιτών, από την εκδήλωση σεισμών, αποτελεί αρμοδιότητα της προανακριτικής αρχής (Π.Σ., ΕΛ.ΑΣ.) σε συνεργασία με το ΕΚΑΒ. Η ενημέρωση για την κατάσταση της υγείας των τραυματιών, καθώς ο αριθμός και οι ιατρικές μονάδες στις οποίες νοσηλεύονται, αποτελούν ευθύνη του ΕΚΑΒ.

Η ταυτοποίηση θανόντων πολιτών, συμπεριλαμβανομένων των αλλοδαπών πολιτών, από την εκδήλωση σεισμών, αποτελεί αρμοδιότητα της προανακριτικής αρχής (Π.Σ., ΕΛ.ΑΣ.) σε συνεργασία με τις Ιατροδικαστικές Υπηρεσίες.

Σε περιπτώσεις που από την εξέλιξη του καταστροφικού φαινομένου μεταξύ των τραυματιών ή των θανόντων υπάρχουν αλλοδαποί πολίτες, οι Πρεσβείες των αλλοδαπών πολιτών ενημερώνονται από το ΥΠ.ΕΞ.

7.14 Λήψη μέτρων διασφάλισης της ποιότητας του πόσιμου νερού

Για τη διασφάλιση της ποιότητας του πόσιμου νερού και της ποιότητας των τροφίμων σε περιπτώσεις φυσικών καταστροφών όπως οι σεισμοί, το Υπουργείο Υγείας έχει εκδώσει την Δ1δ/ ΓΠ οικ.8565/16-11-2017 εγκύκλιο με θέμα «Λήψη μέτρων διασφάλισης της Δημόσιας Υγείας μετά από έντονα καιρικά και πλημμυρικά φαινόμενα.» (ΑΔΑ: Ψ3ΝΥ465ΦΥΟ-ΥΜ4), όπως και το έγγραφο Δ1(δ)/ ΓΠ οικ. 20275/23-03-2020 Εγκύκλιος «Λήψη μέτρων διασφάλισης της Δημόσιας Υγείας στην ΠΕ Πρέβεζας μετά το σεισμό της 21/03/2020» ΑΔΑ: ΩΣ27465ΦΥΟ-ΟΧ1.

Ειδικότερα, σύμφωνα με τα ανωτέρω έγγραφα για τη διασφάλιση της ποιότητας του πόσιμου νερού οι ΟΤΑ και οι φορείς ύδρευσης που είναι υπεύθυνοι για την παροχή υγιεινού πόσιμου νερού (Δ.Ε.Υ.Α.Λ.ΑΓ-Θ.), σε συνεργασία με τις Δ/νσεις Δημόσιας Υγείας των Περιφερειών και άλλων συναρμόδιων φορέων, θα πρέπει να διενεργήσουν υγειονομικό έλεγχο λειτουργίας των συστημάτων ύδρευσης (γεώτρηση ή πηγή υδροληψίας, δεξαμενές, εγκαταστάσεις, δίκτυο διανομής) και αποχέτευσης. Συγκεκριμένα θα πρέπει να διερευνηθεί η πιθανότητα ή η δημιουργία οποιασδήποτε διαρροής (θραύση σωλήνων, εμπόδια στη ροή, κ.λ.π.) που μπορεί να δημιουργήσει πρόβλημα υγιεινότητας του πόσιμου νερού. Επίσης δίνονται οδηγίες για τις απαιτούμενες ενέργειες σε περίπτωση διαπίστωσης βλαβών στο δίκτυο ύδρευσης, καθώς και για την παρακολούθηση της ποιότητας του νερού στο δίκτυο ύδρευσης (δειγματοληπτικοί και εργαστηριακοί έλεγχοι του νερού σε κρίσιμα σημεία του δικτύου ύδρευσης, υγειονομική αναγνώριση, κλπ).

7.15 Συνεργασία των φορέων συντήρησης του οδικού δικτύου με τους φορείς αποκατάστασης βλαβών δικτύων κοινής ωφέλειας

Η εκδήλωση σεισμών δύναται να δημιουργήσει προβλήματα στην ομαλή λειτουργία των δικτύων κοινής ωφέλειας με δυσμενή αποτελέσματα στην καθημερινή ζωή των κατοίκων των πόλεων και της υπαίθρου (ηλεκτροδότηση, ύδρευση, κ.λπ.).

Για τους λόγους αυτούς είναι σημαντικό όλοι οι φορείς λειτουργίας και συντήρησης δικτύων κοινής ωφέλειας (ΑΔΜΗΕ ΑΕ, ΔΕΔΔΗΕ ΑΕ, φορείς ύδρευσης, φορείς τηλεπικοινωνιών, κ.λπ.) να εξασφαλίζουν την άμεση αποκατάσταση βλαβών που ενδέχεται να προκύψουν από σεισμούς.

Στην προκειμένη περίπτωση και όταν διαπιστωθεί βλάβη στα δίκτυα κοινής ωφέλειας στην πληγείσα από το σεισμό περιοχή, οι φορείς λειτουργίας και συντήρησης των δικτύων αυτών, κατά κανόνα επικοινωνούν άμεσα με την οικεία υπηρεσία της ΕΛ.ΑΣ., προκειμένου να ενημερωθούν σχετικά με την επικρατούσα κατάσταση και τη βατότητα του οδικού δικτύου προς τα σημεία των βλαβών.

Εν συνεχεία και εφόσον τα μέσα που διαθέτουν ή μισθώνουν οι φορείς λειτουργίας και συντήρησης δικτύων κοινής ωφέλειας δεν επιτρέπουν την οδική πρόσβασή τους στο σημείο της βλάβης, δύναται να ζητήσουν τη συνδρομή των φορέων που έχουν την ευθύνη συντήρησης του οδικού δικτύου, εφόσον αυτοί διαθέτουν τα κατάλληλα μέσα, προκειμένου να αποκαταστήσουν ταχύτερα τις βλάβες στο δίκτυό τους.

7.16 Ενεργοποίηση του Ειδικού Σχεδίου Διαχείρισης Ανθρώπινων Απωλειών (ΣΔΑΑ)

Ως συμβάν με πολλούς θανόντες ορίζεται κάθε συμβάν κατά το οποίο προκαλούνται πολυάριθμοι θάνατοι, εστιασμένοι χρονικά ή/και χωρικά, και η διαχείρισή του υπερβαίνει τις δυνατότητες της καθημερινής λειτουργίας των κατά τόπο αρμόδιων Ιατροδικαστικών Αρχών και των λοιπών εμπλεκόμενων φορέων. Σε ένα τέτοιο συμβάν ανάλογα με την ένταση και την έκτασή του, θα απαιτηθεί η χρήση πόρων, πέραν των κατά τόπους υφιστάμενων, γεγονός που αυξάνει τις απαιτήσεις συντονισμένης συνέργειας όλων των εμπλεκόμενων φορέων.

Για το σκοπό αυτό καταρτίστηκε από την Δ/νση Σχεδιασμού Αντιμετώπισης Εκτάκτων Αναγκών της ΓΓΠΠ, σε συνεργασία με όλους τους εμπλεκόμενους φορείς το Ειδικό Σχέδιο Διαχείρισης Ανθρώπινων Απωλειών (ΣΔΑΑ). Η 3η Έκδοση του Ειδικού Σχεδίου Διαχείρισης Ανθρώπινων Απωλειών εγκρίθηκε από τον Γενικό Γραμματέα Πολιτικής Προστασίας την 17η Δεκεμβρίου 2019 και έχει αποσταλεί σε όλους τους εμπλεκόμενους φορείς με το 9052/18-12-2019 έγγραφο της Γ.Γ.Π.Π με ΑΔΑ: 6ΓΓ046ΜΤΛΒ-ΟΞΕ. Το ΣΔΑΑ καταρτίστηκε στο πλαίσιο εφαρμογής της ΥΑ 1299/07.04.2003 (ΦΕΚ 423/Β'/2003) «Γενικό Σχέδιο Πολιτικής Προστασίας ΞΕΝΟΚΡΑΤΗΣ» όπως αυτή συμπληρώθηκε από την ΥΑ 3384/2006 (ΦΕΚ 776/Β'/2006).

Το Ειδικό Σχέδιο Διαχείρισης Ανθρώπινων Απωλειών (ΣΔΑΑ) καθορίζει ένα σύστημα για την κατάλληλη οργάνωση και συντονισμό των εμπλεκόμενων φορέων και υπηρεσιών, για την αποτελεσματική διαχείριση συμβάντων με πολυάριθμους θανόντες.

Ο συντονισμός αυτός αφορά τη διασύνδεση επιμέρους δράσεων μεταξύ των Αρχών/Φορέων που εμπλέκονται στη διαχείριση των συνεπειών, και της αρμόδιας, καθ' ύλη και κατά τόπο, Προανακριτικής Αρχής (ΕΛΑΣ, ΠΣ, ΛΣ/ΕΛ.ΑΚΤ, ανάλογα με το είδος και τον τόπο του συμβάντος) και την εύρεση και διάθεση πρόσθετων πόρων.

Η ενεργοποίηση του ΣΔΑΑ γίνεται από το Γενικό Γραμματέα Πολιτικής Προστασίας, μετά από σχετικό αίτημα της φυσικής ηγεσίας της καθ' ύλη και κατά τόπο αρμόδιας Προανακριτικής Αρχής (ΕΛΑΣ, ΠΣ, ΛΣ/ΕΛ.ΑΚΤ, ανάλογα με το είδος και τον τόπο του συμβάντος).

Το Ειδικό Σχέδιο Διαχείρισης Ανθρώπινων Απωλειών δύναται να εφαρμοστεί ταυτόχρονα ή παράλληλα με κάθε ειδικό σχέδιο αντιμετώπισης εκτάκτων αναγκών ανά κατηγορία καταστροφής.

Αντίγραφο της 4ης έκδοσης του Ειδικού ΣΔΑΑ (ΑΔΑ: 6ΦΖΧ46ΝΠΙΘ-ΒΧΕ) βρίσκεται αναρτημένο στην ιστοσελίδα της ΓΓΠΠ (<https://civilprotection.gov.gr/sxedia-politikis-prostasias/4i-ekdosi-eidikoy-shedioy-diaheirisis-anthropinon-apoleion-sdaa>).

7.17 Χώροι προσωρινής εναπόθεσης μπαζών

Η εκδήλωση σεισμού δύναται να προκαλέσει καταρρεύσεις κτιρίων, με αποτέλεσμα το κλείσιμο δρόμων και συνεπώς τη δυσκολία μετακίνησης του πληθυσμού αλλά και την αδυναμία άμεσης επέμβασης των διασωστικών και λοιπών συνεργείων πρώτης απόκρισης. Ο Δήμος θα πρέπει να έχει προκαθορίσει χώρους συγκέντρωσης μπαζών που προέρχονται από καταρρεύσεις κτιρίων.

ΜΕΡΟΣ 8 | ΟΡΓΑΝΩΜΕΝΗ ΠΡΟΛΗΠΤΙΚΗ ΑΠΟΜΑΚΡΥΝΣΗ ΠΟΛΙΤΩΝ ΛΟΓΩ ΣΕΙΣΜΟΥ

Σύμφωνα με το άρθρο 2 του Ν. 4662/2020, στον σκοπό του Εθνικού Μηχανισμού Διαχείρισης Κρίσεων και Αντιμετώπισης Κινδύνων περιλαμβάνεται και η προστασία της ζωής και της υγείας των πολιτών από φυσικές, τεχνολογικές και λοιπές καταστροφές.

Μεταξύ των δράσεων, που απαιτούνται για την προστασία της ζωής και της υγείας των πολιτών, είναι και η οργανωμένη απομάκρυνσή τους από την περιοχή που τεκμηριωμένα εκτιμάται ότι απειλείται από εξελισσόμενη ή επικείμενη καταστροφή

Το έτος 2007 εκδόθηκε το άρθ. 18 του Ν.3613/2007 προκειμένου να υπάρξει θεσμοθετημένη διαδικασία στη λήψη απόφασης που συνδέεται με την οργανωμένη απομάκρυνση των πολιτών από εξελισσόμενη ή επικείμενη καταστροφή.

Το 2014, μετά από σειρά ετών εφαρμογής των ανωτέρω, κρίθηκε αναγκαία η αναπροσαρμογή του άρθ. 18 του Ν.3613/2007 η οποία ενσωματώνει τις αλλαγές που έχουν επέλθει στις νέες διοικητικές δομές της χώρας από την εφαρμογή του Ν.3852/2010 (Πρόγραμμα Καλλικράτης).

Το 2020, στο πλαίσιο του Εθνικού Μηχανισμού Διαχείρισης Κρίσεων και Αντιμετώπισης Κινδύνων του Ν. 4662/2020, κρίθηκε αναγκαία η αναθεώρηση του άρθ. 108 του Ν.4249/2014.

Ειδικότερα:

Σύμφωνα με το άρθρο 27 του Ν 4662/2020 «η οργανωμένη προληπτική απομάκρυνση πολιτών από μια περιοχή (ολική ή μερική) αποτελεί προληπτικό μέτρο πολιτικής προστασίας και οργανώνεται για την προστασία της ζωής και της υγείας των πολιτών, όταν τεκμηριωμένα μία περιοχή εκτιμάται ότι, απειλείται από εξελισσόμενη ή επικείμενη καταστροφή και ο κίνδυνος λόγω της παραμονής των πολιτών σε αυτή είναι σοβαρός».

Επίσης, σύμφωνα με το ανωτέρω άρθρο 27 του Ν 4662/2020 «η απόφαση για την οργανωμένη προληπτική απομάκρυνση πολιτών λαμβάνεται, σύμφωνα με το άρθρο 29 του Ν 4662/2020 και σύμφωνα με το κείμενο θεσμικό πλαίσιο, τις κατευθυντήριες οδηγίες, εγκυκλίους και κανονιστικές πράξεις της διοίκησης αναφορικά με αυτή και το οποίο παραμένει σε ισχύ και μετά τη δημοσίευση του παρόντος νόμου. Τυχόν ειδικότερα ζητήματα, που δεν συμπεριλαμβάνονται στα ανωτέρω, ρυθμίζονται με κοινή απόφαση του Υπουργού Κλιματικής Κρίσης & Πολιτικής Προστασίας και των εκάστοτε συναρμόδιων Υπουργών, μετά από εισήγηση του Γενικού Γραμματέα Πολιτικής Προστασίας».

Με το άρθρο 29 παρ. 4σ΄ του Ν.4662/2020 αναφέρεται πλέον ρητά ότι:

- Η λήψη της απόφασης για την οργανωμένη απομάκρυνση των πολιτών αποτελεί ευθύνη των κατά τόπους Δημάρχων, οι οποίοι έχουν τον συντονισμό του έργου πολιτικής προστασίας για την αντιμετώπιση της καταστροφής σε τοπικό επίπεδο.
- Όταν η εξελισσόμενη ή επικείμενη καταστροφή μπορεί να επηρεάσει πάνω από έναν (1) Δήμο, η απόφαση λαμβάνεται από τον αρμόδιο Περιφερειάρχη, ο οποίος μπορεί να εξουσιοδοτήσει σχετικώς τον οικείο χωρικό Αντιπεριφερειάρχη.
- Όταν η εξελισσόμενη ή επικείμενη καταστροφή μπορεί να επηρεάσει πάνω από μία Περιφέρεια, η ανωτέρω απόφαση λαμβάνεται από τον Γενικό Γραμματέα Πολιτικής Προστασίας, ή, σε περίπτωση απουσίας ή κωλύματός του, από τον νόμιμο Αναπληρωτή του στο Συντονιστικό Όργανο Πολιτικής Προστασίας, τον Διοικητή του Συντονιστικού Οργάνου Πολιτικής Προστασίας, και εκτελείται από τους αρμόδιους Περιφερειάρχες και Δημάρχους.

- Η λήψη των ως άνω αποφάσεων οργανωμένης απομάκρυνσης πολιτών, βασίζεται στις εισηγήσεις των φορέων που, κατά περίπτωση, έχουν την ευθύνη περιορισμού των επιπτώσεων από την εξέλιξη της καταστροφής.

Στο πλαίσιο εφαρμογής των ανωτέρω διατάξεων και ειδικότερα στις περιπτώσεις των σεισμών, κρίνεται σκόπιμο να επισημανθούν τα ακόλουθα θέματα:

- Η οργανωμένη προληπτική απομάκρυνση πολιτών από μια περιοχή που τεκμηριωμένα εκτιμάται ότι απειλείται από εξελισσόμενη ή επικείμενη καταστροφή, αποτελεί δράση πολιτικής προστασίας, η οποία δρομολογείται για την προστασία της ζωής και της υγείας τους
- Η οργανωμένη απομάκρυνση πολιτών εξετάζεται ως μέτρο προληπτικής προστασίας τους, το οποίο πρέπει να δρομολογείται εγκαίρως (ενώ η καταστροφή βρίσκεται σε εξέλιξη) και κάτω από ορισμένες προϋποθέσεις και περιορισμούς, η εκτίμηση των οποίων μπορεί να γίνει μόνο σε τοπικό επίπεδο. Δηλαδή το μέτρο αυτό εφαρμόζεται σε περιπτώσεις, που στις περιοχές που αναμένεται να πληγούν λόγω της εξέλιξης του καταστροφικού φαινομένου, ο κίνδυνος παραμονής των πολιτών σε οικισμούς, τμήματα πολεοδομικών συγκροτημάτων, κ.λπ., είναι μεγαλύτερος σε σχέση με τον κίνδυνο μετακίνησης, στον οποίο είναι δυνατό να εκτεθούν κατευθυνόμενοι προς ασφαλή χώρο. Επισημαίνεται ότι, «Οι χώροι που επιλέγονται για να συγκεντρωθούν οι πολίτες που απομακρύνονται με οργανωμένο τρόπο πρέπει να εξασφαλίζουν εκ των προτέρων όλες τις προϋποθέσεις υγιεινής και ασφάλειας και να αποκλείουν το ενδεχόμενο της ανάγκης για εκ νέου απομάκρυνσή τους από το χώρο ή τους χώρους αυτούς.» ,
- Η δράση της οργανωμένης απομάκρυνσης ως μέτρο που δρομολογείται για την προληπτική προστασία των πολιτών, έχει χαρακτήρα μη υποχρεωτικό, βασιζόμενη στην ενημέρωσή τους για τον κίνδυνο και τις πιθανές συνέπειες που έχει η παραμονή τους στο χώρο για τον οποίο έχει ληφθεί η απόφαση της απομάκρυνσης
- Η ειδοποιός διαφορά μεταξύ οργανωμένης προληπτικής απομάκρυνσης πολιτών και επιχειρήσεων απεγκλωβισμού και διάσωσης πολιτών βασίζεται στο γεγονός ότι στη μεν πρώτη περίπτωση οι πολίτες βρίσκονται σε κίνδυνο εξ αιτίας της παραμονής τους πλησίον της περιοχής που εξελίσσεται ένα καταστροφικό φαινόμενο, ή σε κάποια απόσταση από την πορεία εξέλιξής της, ενώ στη δεύτερη περίπτωση οι πολίτες βρίσκονται σε επαφή, ή εντός του χώρου που εξελίσσεται ένα καταστροφικό φαινόμενο και η προσωπική τους ασφάλεια διατρέχει άμεσο και διαρκή κίνδυνο που απαιτεί την παροχή βοήθειας, το ταχύτερο δυνατόν, ώστε να μην υπάρξουν απώλειες.
- Η δράση της οργανωμένης απομάκρυνσης πραγματοποιείται μόνον όταν εξασφαλίζεται εγκαίρως η καλή οργάνωση για την ασφαλή υλοποίησή της.

Ο κίνδυνος που διατρέχουν άμεσα οι πολίτες μετά την εκδήλωση ισχυρού σεισμού προέρχεται κατά βάση:

- α) από εκτεταμένες πυρκαγιές σε αστικό χώρο
- β) από διαρροές επικίνδυνων ουσιών, κλπ.
- γ) από επαγόμενα κατολισθητικά φαινόμενα
- δ) από εκτεταμένες καταρρεύσεις κτιρίων ή στοιχείων τους κατά τη μετασεισμική περίοδο.
- ε) από την ενδεχόμενη εκδήλωση τσουνάμι στις παράκτιες περιοχές

Συνεπώς, το σκεπτικό όλων των αποφάσεων για την οργανωμένη απομάκρυνση πολιτών εξ αιτίας σεισμών θα πρέπει να συνδέεται κατά βάση με τους ανωτέρω κινδύνους.

Η λήψη της απόφασης, όπως αυτή ορίζεται στο άρθρο 29 παρ. 4σ΄ του Ν.4662/2020, πρέπει να βασίζεται στις εισηγήσεις των φορέων που κατά περίπτωση έχουν την ευθύνη περιορισμού των επιπτώσεων από την εξέλιξη της καταστροφής.

Στις περιπτώσεις των σεισμών η ευθύνη περιορισμού των συνεπειών και κατά συνέπεια η αρμοδιότητα εισήγησης στα όργανα λήψης της απόφασης που ορίζονται στα άρθρα 74 και 75 Ν.4662/2020, ανήκει:

- στον εκάστοτε Επικεφαλής Αξιωματικό του Πυροσβεστικού Σώματος, ο οποίος ενεργεί ως συντονιστής του πυροσβεστικού έργου στις περιπτώσεις εκτεταμένων πυρκαγιών σε αστικό χώρο, όπως επίσης και σε περιπτώσεις που συνδέονται με διαρροές επικίνδυνων ουσιών, κλπ. μετά από σχετική ενημέρωση από τον τεχνικό ασφαλείας ή τον υπεύθυνο της εγκατάστασης από την οποία προήλθε η διαρροή
- στις αρμόδιες Τεχνικές Υπηρεσίες των Δήμων ή στις αρμόδιες κατά τόπους Δ/νσεις Τεχνικών Έργων των Περιφερειών σε περιπτώσεις επαγόμενων κατολισθητικών φαινομένων. Για την εκτίμηση της επικινδυνότητας του γεωλογικού φαινομένου μπορεί να ζητηθεί και η συνδρομή της Ελληνικής Αρχής Γεωλογικών και Μεταλλευτικών Ερευνών (Ε.Α.Γ.Μ.Ε.), ως τεχνικού συμβούλου, στο πλαίσιο εφαρμογής του Ν.272/1976 (ΦΕΚ 50 Α), όπως αυτός έχει τροποποιηθεί και ισχύει, και του Ν.4602/2019 (ΦΕΚ 45 Α).
- στις αρμόδιες Τεχνικές Υπηρεσίες των Δήμων στις περιπτώσεις εκτεταμένων καταρρεύσεων κτιρίων ή στοιχείων τους που δύναται να καταρρεύσουν κατά την μετασεισμική περίοδο και να θέσουν σε κίνδυνο τη ζωή και την ασφάλεια των πολιτών που διαμένουν στην περιοχή αυτή, λαμβάνοντας υπόψη και τα πρώτα αποτελέσματα των αυτοψιών των συνεργείων της ΓΔΑΕΦΚ που έχουν μεταβεί στη πληγείσα περιοχή, όταν αυτό είναι εφικτό.

Διευκρινίζεται ότι στην περίπτωση έκδοσης Μηνύματος Προειδοποίησης Τσουνάμι με επίπεδο απειλής «Παράκτιας Απειλής» (Advisory) ή «Κινδύνου πλημμύρας» (Watch), η δράση της οργανωμένης απομάκρυνσης πολιτών του άρθρου 2 του Ν. 4662/2020, δεν δύναται να εφαρμοστεί, διότι είναι πρακτικά αδύνατο να εξασφαλιστεί η έγκαιρη και ασφαλής υλοποίησή της, δεδομένου του μικρού χρόνου που μεσολαβεί μεταξύ της έκδοσης του Μηνύματος Προειδοποίησης Τσουνάμι και της πιθανής άφιξης του τσουνάμι στις ακτές, αλλά και του μεγάλου εύρους των πιθανώς επηρεαζόμενων ακτογραμμών. Στην ευρύτερη περιοχή της Ανατολικής Μεσογείου, λόγω της θαλάσσιας γεωμορφολογίας αλλά και των μικρών σχετικά αποστάσεων μεταξύ των σημείων γένεσης των τσουνάμι και των ακτών, ο χρόνος που μεσολαβεί από την γένεση των κυμάτων αυτών μέχρι την άφιξή τους στις ακτές, κυμαίνεται από μερικά λεπτά έως και περίπου 2 ώρες.

Επίσης διευκρινίζεται ότι στις περιπτώσεις όπου εκδηλωθεί τσουνάμι και εφόσον υπάρχουν αιτήματα πολιτών για παροχή βοήθειας σε περιοχές που έχουν ήδη κατακλυστεί ή θεωρούν ότι από την εξέλιξη του φαινομένου η προσωπική τους ασφάλεια διατρέχει άμεσο και διαρκή κίνδυνο, η άμεση μετακίνηση ή μεταφορά τους σε ασφαλές σημείο αποτελεί έργο διάσωσης και δρομολογείται άμεσα από τις κατά τόπους αρμόδιες Πυροσβεστικές Υπηρεσίες, οι οποίες είναι θεσμικά αρμόδιες για την έρευνα και διάσωση στο χερσαίο χώρο (άρθρο 74 και 75 Ν.4662/2020).

Επίσης, σε περιπτώσεις όπου εκδηλωθεί τσουνάμι και διαπιστωθεί από τις κατά τόπους αρμόδιες υπηρεσίες της ΕΛ.ΑΣ. ή του Π.Σ. που επιχειρούν στο χώρο του συμβάντος ότι η προσωπική ασφάλεια των πολιτών σε μια περιοχή που εξελίσσεται το φαινόμενο διατρέχει άμεσο και διαρκή κίνδυνο από τη ραγδαία εξέλιξή του και η άμεση μετακίνηση ή μεταφορά τους σε ασφαλές σημείο είναι επιτακτική ώστε να μην υπάρξουν απώλειες, η δράση αυτή διενεργείται ως έργο διάσωσης που συντονίζεται από τον επικεφαλής Αξιωματικό του Πυροσβεστικού Σώματος στο συμβάν και ενημερώνεται ο οικείος Δήμαρχος προκειμένου να υποστηρίξει το έργο διάσωσης προσδιορίζοντας στον επικεφαλής αξιωματικό του Π.Σ. στο συμβάν ασφαλείς χώρους προσωρινής παραμονής και φροντίδας των πολιτών που έχουν απομακρυνθεί.

Σημειώνεται ότι η δράση της απομάκρυνσης πρέπει να πραγματοποιείται μόνον όταν εξασφαλίζεται εγκαίρως η καλή οργάνωση για την υλοποίησή της.

Σε όλες τις περιπτώσεις και εφόσον υπάρχει ιστορικό κατολισθητικών φαινομένων, αυτό μπορεί να αξιολογείται και να λαμβάνεται υπόψη κατά περίπτωση, δεδομένου του προληπτικού χαρακτήρα του μέτρου της οργανωμένης απομάκρυνσης πολιτών.

Η ανωτέρω σχετική διάταξη δεν έχει εφαρμογή όταν η ασφάλεια και η κατάσταση της υγείας των ατόμων, που ευρίσκονται εντός υποδομών ή εγκαταστάσεων φορέων, τελεί υπό την εποπτεία ή κατευθύνεται από ειδικότερες νομοθεσίες και η απομάκρυνσή τους, για τους λόγους που αναφέρονται στην εν λόγω σχετική διάταξη, αποτελεί ευθύνη των διοικήσεών τους (εγκαταστάσεις Ενόπλων Δυνάμεων και Σωμάτων Ασφάλειας, Νοσηλευτικά Ιδρύματα, Δομές Προσωρινής Υποδοχής και Φιλοξενίας Προσφύγων, Κατασκηνώσεις, Τουριστικά καταλύματα, κ.λπ.).

Στην περίπτωση αυτή, η λήψη της απόφασης αποτελεί αρμοδιότητα των υπεύθυνων λειτουργίας τους και λαμβάνεται μετά από σχετική ενημέρωση από τους φορείς που ορίζονται εκ του θεσμικού τους ρόλου κατά περίπτωση και έχουν την ευθύνη περιορισμού των επιπτώσεων από εξελισσόμενη ή επικείμενη καταστροφή.

Νοείται ότι σε αυτές τις περιπτώσεις οι αποφάσεις των διοικήσεων των ανωτέρω υποδομών ή εγκαταστάσεων θα πρέπει να γνωστοποιούνται στο οικείο Δήμαρχο, όπως επίσης και στον αρμόδιο Αντιπεριφερειάρχη, για λόγους πληρέστερης ενημέρωσής τους για τις δράσεις που δρομολογούνται από άλλους φορείς.

Προς υποβοήθηση του έργου τους στη λήψη και υλοποίηση της απόφασης για την οργανωμένη απομάκρυνση των πολιτών εξαιτίας σεισμών, οι κατά περίπτωση αρμόδιοι Δήμαρχοι, οι περιοχές των οποίων πλήττονται, όταν αυτό είναι εφικτό, μπορούν άμεσα να συγκαλούν το Τοπικό Επιχειρησιακό Συντονιστικό Όργανο Πολιτικής Προστασίας (Τ.Ε.Σ.Ο.Π.Π.) και οι Αντιπεριφερειάρχες το Περιφερειακά Επιχειρησιακά Συντονιστικά Όργανα Πολιτικής Προστασίας (Π.Ε.Σ.Ο.Π.Π.) της Περιφερειακής τους Ενότητας.

Επισημαίνεται ότι η εξασφάλιση μέσων για τη μετακίνηση πολιτών, μπορεί να γίνει από φορείς του δημοσίου (ΕΛΑΣ, ΠΣ, Ένοπλες Δυνάμεις, κ.λπ.), ή από φορείς του ιδιωτικού τομέα (κατά τόπους ΚΤΕΛ, κ.λπ.). Στο πλαίσιο αυτό, το Αυτοτελές Τμήμα Πολιτικής Προστασίας του Δήμου ή η Δ/ση Πολιτικής Προστασίας της Περιφέρειας, θα πρέπει να γνωρίζει εκ των προτέρων (σε κατάσταση συνήθους ετοιμότητας), τα μέσα που μπορούν να διαθέσουν οι φορείς σε τοπικό επίπεδο, στην περίπτωση έκτακτης ανάγκης κατά την οποία υπάρχει το ενδεχόμενο υλοποίησης μιας τέτοιας δράσης. Επίσης, θα πρέπει να γνωρίζει τη διαδικασία διάθεσής τους, όταν πρόκειται για φορείς του δημοσίου, καθώς και τη διαδικασία διάθεσής τους, μέσω ενός μνημονίου συνεργασίας, όταν πρόκειται για φορείς του ιδιωτικού τομέα.

Η οργανωμένη απομάκρυνση των πολιτών, ως δράση Πολιτικής Προστασίας στην αντιμετώπιση εκτάκτων αναγκών από καταστροφές, υποστηρίζεται θεσμικά από την Ελληνική Αστυνομία και το Πυροσβεστικό Σώμα (Ν. 2800/2000 - ΦΕΚ 41/Α'/2000, Ν. 3511/2006 - ΦΕΚ 258/Α'/2006, Ν.4249/2014 - ΦΕΚ 73/Α'/2014 και Ν.4662/2020, όπως έχουν τροποποιηθεί και ισχύουν). Ειδικότερα, η Ελληνική Αστυνομία στα πλαίσια της αποστολής της (άρθρο 11 παρ.2 του Ν.4249/2014 (ΦΕΚ 73 Α), έχει σημαντικό ρόλο στην εκτέλεση της απόφασης για την απομάκρυνση πολιτών.

Θέματα που συνδέονται με τον εντοπισμό και ειδοποίηση των πολιτών για την απομάκρυνσή τους όταν έχει ληφθεί σχετική απόφαση, με την τήρηση της τάξης, με τη ρύθμιση της κυκλοφορίας κατά την απομάκρυνση, καθώς και πρόληψη και καταστολή τυχόν εγκλημάτων κατά της περιουσίας των πολιτών που απομακρύνονται από την περιοχή, αποτελούν αρμοδιότητα των κατά τόπους αρμόδιων υπηρεσιών της ΕΛ.ΑΣ.

Στις περιπτώσεις που η δράση αυτή, αφορά πολίτες που ανήκουν σε ευπαθείς ομάδες, ή περιλαμβάνει άτομα με προβλήματα υγείας, πρέπει εκ των προτέρων να εξασφαλίζεται η παρουσία μονάδων του ΕΚΑΒ, για λόγους παροχής άμεσης προνοσοκομειακής ιατρικής βοήθειας, λόγω αρμοδιότητας (Ν. 1579/1985, ΦΕΚ 217 Α).

Στην περίπτωση που εντός της περιοχής για την οποία έχει ληφθεί απόφαση υλοποίησης του μέτρου της οργανωμένης προληπτικής απομάκρυνσης πολιτών, υπάρχουν ζώα συντροφιάς, αυτά οφείλουν να απομακρύνονται με μέριμνα του ιδιοκτήτη τους. Σε περίπτωση μη απομάκρυνσης των ζώων συντροφιάς, εφόσον ο ιδιοκτήτης αυτών αποδεδειγμένα είχε τη δυνατότητα να τα απομακρύνει, εφαρμόζεται αναλόγως η περ. β' της παρ. 1 του άρθρου 24 του Ν. 4830/21 (ΦΕΚ 169Α/2021).

Τέλος, είναι απαραίτητο να αναφερθεί ότι η εξεύρεση μέσω μεταφοράς με τη διαδικασία της επίταξης δεν είναι άμεσα εφικτή, εάν δεν προηγηθεί σχετική απόφαση σύμφωνα με τα οριζόμενα στο αρθ. 41 του Ν. 3536/2007 (ΦΕΚ 42/Α'/2007), όπως αυτό έχει τροποποιηθεί από το άρθρο 1 του Ν.4325/2015 (ΦΕΚ 47/Α'/2015).

8.1 Κατευθυντήριες οδηγίες – Σχέδιο δράσης

Ο Δήμαρχος, έχοντας υπόψη την εισήγηση του φορέα που κατά περίπτωση έχει την ευθύνη περιορισμού των επιπτώσεων από την εξέλιξη της καταστροφής, καθορίζει άμεσα, σημείο συγκέντρωσης (σε ασφαλή χώρο), στον οποίον οφείλουν να προσέλθουν οι επικεφαλής των φορέων που κύρια εμπλέκονται (ΕΛΑΣ, ΠΣ, ΕΚΑΒ, υπεύθυνος Πολιτικής Προστασίας), ή εάν αυτό δεν είναι άμεσα εφικτό, οι αναπληρωτές τους. Η ενέργεια αυτή κρίνεται απαραίτητη προκειμένου να εξασφαλιστεί, η μεταξύ τους επικοινωνία, η συλλογή πληροφοριών σχετικών με την τρέχουσα κατάσταση, καθώς και ο συντονισμός τους. Επίσης παρέχει την δυνατότητα για την άμεση επιλογή σχεδίου δράσης που θα ακολουθήσουν οι φορείς, στην περίπτωση που ληφθεί θετική απόφαση για οργανωμένη προληπτική απομάκρυνση.

Εν συνεχεία ο Δήμαρχος, πλαισιωμένος από τους επικεφαλής των φορέων που εμπλέκονται, πριν λάβει την απόφαση, πρέπει εγκαίρως να εκτιμήσει ή εξασφαλίσει τα εξής:

- **Τον αριθμό των ατόμων που πρέπει να απομακρυνθούν**, με βάση τα δημογραφικά στοιχεία ή άλλες πληροφορίες που σχετίζονται με τον αριθμό των ατόμων που διαβιούν ή βρίσκονται στην περιοχή αυτή για διάφορους λόγους (παραθεριστές, κ.λπ.). Η απομάκρυνση, με βάση τον κίνδυνο, ενδεχομένως να μην αφορά το σύνολο των πολιτών, αλλά μέρος αυτών (άτομα παιδικής ή τρίτης ηλικίας, άτομα με προβλήματα υγείας, κ.λπ.).
- **Τον προσδιορισμό των μέσων μεταφοράς** με βάση τον αριθμό των ατόμων που πρέπει να απομακρυνθούν και τη διαθεσιμότητά τους κατά το χρόνο που θα δοθεί η εντολή υλοποίησης της δράσης, εφόσον χρειάζονται μεταφορά. Η έγκαιρη εξασφάλιση των μέσων απομάκρυνσης αποτελεί κρίσιμη παράμετρο στη λήψη της απόφασης. Επίσης, μια άλλη παράμετρος που πρέπει να εξεταστεί είναι και η δυνατότητα απομάκρυνσης των πολιτών με δικά τους μέσα, από καθορισμένα δρομολόγια στα οποία έχει εξασφαλιστεί ο έλεγχος της κυκλοφορίας.

Επισημαίνεται ότι η εξασφάλιση μέσων για τη μετακίνηση πολιτών μπορεί να γίνει με τα μέσα που διαθέτει ο Δήμος, ή με τη συνδρομή μέσων άλλων φορέων του δημοσίου ή του ιδιωτικού τομέα, τα οποία είναι άμεσα διαθέσιμα σε τοπικό επίπεδο (παράγραφος 9.2 του Γενικού Σχεδίου «ΕΓΚΕΛΑΔΟΣ 2» της ΓΓΠΠ - μνημόνια συνεργασίας με ιδιωτικούς φορείς – κατάρτιση μητρώου εργοληπτών για την αντιμετώπιση εκτάκτων αναγκών).

Στις περιπτώσεις που για την οργανωμένη προληπτική απομάκρυνση των πολιτών, κρίνεται αναγκαία η χρήση πλωτών θαλασσιών μέσων, η παρουσία και η συμβολή των κατά τόπους Λιμενικών Αρχών αποτελεί απαραίτητη προϋπόθεση (Ν.4150/2013, ΦΕΚ 102/Α'/2013 και ΠΔ 13/2018, ΦΕΚ 26/Α'/2018). Στο πλαίσιο αυτό, ο Δήμαρχος επικοινωνεί με την οικεία Λιμενική Αρχή για τη δυνατότητα διάθεσης πλωτών μέσων.

- **Τον αρχικό χώρο συγκέντρωσης των πολιτών** (σημεία συγκέντρωσης) για την εν συνεχεία οργανωμένη απομάκρυνσή τους, εφόσον χρειάζονται μεταφορά.
- **Το χρονικό διάστημα που απαιτείται για την ειδοποίηση των πολιτών** εντός των ορίων της περιοχής που θα χρειαστεί να υλοποιηθεί η δράση, καθώς και τον τρόπο εντοπισμού και ειδοποίησής τους (πόρτα-πόρτα, ανακοινώσεις σε μέσα μαζικής ενημέρωσης, τοπικούς ραδιοφωνικούς σταθμούς, κ.λπ.).
- **Τη δυνατότητα ελέγχου και διαχείρισης της κυκλοφορίας**, σε όλα τα εναλλακτικά δρομολόγια που έχουν προσδιοριστεί από την αρμόδια Αστυνομική Αρχή, ότι μπορούν να χρησιμοποιηθούν, λαμβάνοντας υπόψη και την εκτιμώμενη εξέλιξη του καταστροφικού φαινομένου από τον φορέα που κατά περίπτωση

έχει την ευθύνη περιορισμού των επιπτώσεων από την εξέλιξη της καταστροφής, ώστε να μην υπάρξει κίνδυνος κατά την απομάκρυνση των πολιτών.

Η δυνατότητα αυτή αφορά δρομολόγια που θα χρησιμοποιηθούν τόσο από τα μέσα μαζικής μεταφοράς των πολιτών, όσο και από τα ίδια μέσα που ενδέχεται να χρησιμοποιήσουν οι πολίτες που απομακρύνονται μετά τη λήψη και δημοσιοποίηση της σχετικής απόφασης.

Νοείται ότι σε όλες τις περιπτώσεις τα δρομολόγια που έχουν επιλεγεί, σε καμιά περίπτωση δεν πρέπει να παρενοχλούν την κίνηση των οχημάτων έκτακτης ανάγκης (ΠΣ, ΕΛ.ΑΣ, ΕΚΑΒ, κ.λπ.).

- **Τη διασφάλιση επικοινωνιών** μεταξύ των αρμόδιων φορέων που εμπλέκονται στην υλοποίηση της δράσης έτσι ώστε να εξασφαλίζεται ο συντονισμός τους, καθώς και η παροχή πληροφοριών σχετικών με την τρέχουσα εξέλιξη του καταστροφικού φαινομένου.
- **Την υποδοχή και φροντίδα των πολιτών** που απομακρύνονται σε επιλεγμένους ασφαλείς χώρους συμπεριλαμβανομένης και της ιατρικής βοήθειας και ψυχοκοινωνικής υποστήριξης.
- **Το χρονικό διάστημα που απαιτείται να απομακρυνθούν από την περιοχή** μέχρι να ελαχιστοποιηθεί ο κίνδυνος για τον οποίο απομακρύνονται. Η εκτίμηση αυτή αφορά κυρίως τους πολίτες που διαμένουν μόνιμα ή προσωρινά στη περιοχή.
- **Τη φροντίδα για την επιστροφή των πολιτών** που απομακρύνθηκαν και διαμένουν μόνιμα ή προσωρινά στην περιοχή.

Με δεδομένη την ανάγκη εξασφάλισης της συνέργειας/ συνεργασίας και άλλων φορέων (ΕΛΑΣ, ΠΣ, ΕΚΑΒ, κ.λπ.) πριν τη λήψη τέτοιων αποφάσεων, ο Δήμαρχος, οι περιοχές του οποίου πλήττονται, όταν αυτό είναι εφικτό στα χρονικά περιθώρια που επιτρέπει η εξέλιξη του φαινομένου, μπορεί να συγκαλέσει άμεσα το Τοπικό Επιχειρησιακό Συντονιστικό Όργανο Πολιτικής Προστασίας (Τ.Ε.Σ.Ο.Π.Π.) προς υποβοήθηση του έργου του. Νοείται ότι για το σκοπό αυτό, στο Τ.Ε.Σ.Ο.Π.Π του Δήμου, μετέχουν κατά κύριο λόγο εκπρόσωποι των φορέων που συμμετέχουν ενεργά στην υλοποίηση της δράσης για την οργανωμένη προληπτική απομάκρυνση πολιτών.

Οι δράσεις που προοδευτικά υλοποιούνται σε μια οργανωμένη απομάκρυνση πολιτών περιγράφονται ως εξής:

1. **Εκτίμηση της κατάστασης** και σχετική εισήγηση του φορέα που κατά περίπτωση έχει την ευθύνη περιορισμού των επιπτώσεων από την εξέλιξη της καταστροφής
2. **Άμεσος καθορισμός** από το αρμόδιο Αποκεντρωμένο όργανο Π.Π. (Δήμαρχος, Περιφερειάρχης/ Αντιπεριφερειάρχης) σημείου συγκέντρωσης φορέων που δύναται να υποστηρίξουν την δράση (ΕΛΑΣ, ΠΣ, ΕΚΑΒ, κ.λπ.).
3. **Λήψη απόφασης** για την απομάκρυνση, ή μη απομάκρυνση, από το αρμόδιο Αποκεντρωμένο όργανο Π.Π.
4. **Ενημέρωση κοινού**, όταν έχει ληφθεί απόφαση για την απομάκρυνσή του. Η δημόσια ανακοίνωση της απόφασης προς ενημέρωση του κοινού πρέπει να συντάσσεται με ευθύνη του Δημάρχου που έλαβε την απόφαση ή του αρμόδιου Αντιπεριφερειάρχη/ Περιφερειάρχη όταν οι περιοχές από τις οποίες θα απομακρυνθούν οι πολίτες ανήκουν σε παραπάνω από ένα Δήμο. Η ανακοίνωση πρέπει να περιέχει τις εξής βασικές πληροφορίες :
 - Ποιος έλαβε την απόφαση και ποιος έχει την ευθύνη εκτέλεσής της.
 - Να προσδιορίζει με σαφή τρόπο τα όρια της περιοχής ή των περιοχών μέσα από τις οποίες θα πρέπει να απομακρυνθούν, καθώς και τον κίνδυνο που διατρέχουν οι πολίτες εάν παραμείνουν σε αυτές.
 - Να προσδιορίζει με σαφή τρόπο εάν συντρέχει λόγος γενικής απομάκρυνσης όλων των πολιτών, ή συγκεκριμένων ομάδων τις οποίες θα προσδιορίζει κατά προτεραιότητα (ΑΜΕΑ, άτομα παιδικής ηλικίας, ηλικιωμένοι, κ.λπ.).
 - Να προσδιορίζει πού (σημεία συγκέντρωσης) και πότε θα συγκεντρωθούν οι πολίτες, εφόσον χρειάζονται μεταφορά, καθώς και τα προσωπικά αντικείμενα που μπορούν να έχουν μαζί τους.
 - Να προσδιορίζει την προβλεπόμενη διάρκεια της απομάκρυνσης, καθώς και τον τόπο προορισμού.

- Να κατονομάζει τα ασφαλή οδικά δρομολόγια καθώς και τυχόν μονοδρομήσεις που μπορούν να ακολουθήσουν σε περίπτωση απομάκρυνσης με δικά τους μέσα.
- Να αναφέρει τη διαθέσιμη προνοιακή υποστήριξη στον τόπο προορισμού.
- Να αναφέρει οδηγίες για προστασία της περιουσίας των πολιτών που απομακρύνονται.

Σημειώνεται ότι έχει ιδιαίτερη σημασία στα Μέσα Μαζικής Ενημέρωσης που θα δεχτούν να αναμεταδώσουν την ανακοίνωση, να επιτευχθεί η δημιουργία μίας και μοναδικής συνολικής εικόνας αντιμετώπισης της κατάστασης προς το κοινό.

Ωστόσο, πέραν των Μέσων Μαζικής Ενημέρωσης τοπικής ή πανελλαδικής εμβέλειας που θα αναμεταδώσουν την ανακοίνωση, η κύρια δράση της ενημέρωσης του κοινού για τη λήψη απόφασης και την έναρξη της διαδικασίας απομάκρυνσής του, θα πρέπει να βασίζεται κατά κύριο λόγο σε μεθόδους και πρακτικές που εξασφαλίζουν σε τοπικό επίπεδο περισσότερο τον εντοπισμό και εν συνεχεία την ενημέρωση των πολιτών για τον κίνδυνο που διατρέχουν στην περίπτωση που παραμείνουν στην περιοχή (πόρτα-πόρτα, ενημέρωση με διερχόμενο όχημα που παρέχει τις απαιτούμενες πληροφορίες, συνδυασμός και των δύο μεθόδων). Στην περίπτωση αυτή, τον κύριο λόγο για την υλοποίηση της δράσης έχουν οι κατά τόπους Αστυνομικές Αρχές, το έργο των οποίων μπορεί να υποστηριχθεί και από δημοτικούς υπαλλήλους.

Προς υποβοήθηση της ανωτέρω δράσης της ενημέρωσης των πολιτών, σε περιπτώσεις που αποφασιστεί η λήψη του μέτρου για την οργανωμένη προληπτική απομάκρυνσή τους από μία περιοχή για λόγους προστασίας της ζωής ή της υγείας τους, δύναται με εντολή του Γενικού γραμματέα Πολιτικής Προστασίας να εκδοθεί γεωστοχευμένη προειδοποίηση πολιτών μέσω μηνύματος «112» από τη Μονάδα Ευρωπαϊκού Αριθμού έκτακτης Ανάγκης (Unit 5-112)» του Ε.Σ.Κ.Ε.ΔΙ.Κ. του Αρχηγείου Πυροσβεστικού Σώματος. Η έκδοση γεωστοχευμένης προειδοποίησης πολιτών μέσω μηνύματος «112» είναι επικουρική των δράσεων ενημέρωσης των πολιτών σε τοπικό επίπεδο και εξετάζεται κατόπιν σχετικού αιτήματος του Δημάρχου που έλαβε την απόφαση ή του αρμόδιου Αντιπεριφερειάρχη/ Περιφερειάρχη όταν οι περιοχές από τις οποίες θα απομακρυνθούν οι πολίτες ανήκουν σε παραπάνω από ένα Δήμο.

Είναι προφανές ότι η επιλογή του σχεδίου δράσης, που θα ακολουθήσουν οι εμπλεκόμενοι φορείς, αποτελεί διαδικασία που υπαγορεύεται κυρίως από την αναμενόμενη εξέλιξη της καταστροφής, τις ιδιαιτερότητες της περιοχής, καθώς και τους πόρους που είναι διαθέσιμοι για την υλοποίηση της δράσης.

Οι πολίτες και τα όργανα των φορέων που εμπλέκονται, πρέπει σαφώς να καταλάβουν ποιος αποφασίζει ή έχει εξουσιοδοτηθεί για την εκτέλεση της ανωτέρω δράσης, Δήμαρχος ή Περιφερειάρχης (ή αρμόδιος εξουσιοδοτημένος Αντιπεριφερειάρχης) και κατ' επέκταση ποιος έχει το γενικό συντονισμό των επιμέρους ενεργειών που απαιτούνται για την υλοποίησή της.

8.2 Ειδικότερες δράσεις

- Σε περιοχές που υπάρχει παρουσία αλλοδαπών πολιτών (τουριστικά θέρετρα, κ.λπ.), θα πρέπει να υπάρξει μέριμα από το Δήμαρχο ξενόγλωσσης ανακοίνωσης για την ενημέρωσή τους σχετικά με τη λήψη της απόφασης για την οργανωμένη απομάκρυνση και τις ασφαλείς διαδρομές που μπορούν να ακολουθήσουν όσοι θέλουν να απομακρυνθούν με ίδια μέσα.
- Για άτομα με αναπηρία (παιδιά και ενήλικες), ηλικιωμένους, ανίατους και χρονίως πάσχοντα άτομα θα πρέπει να ληφθεί ιδιαίτερη μέριμα, με την κατά το δυνατό κατ' οίκο ενημέρωσή τους σχετικά με την λήψη της απόφασης για την οργανωμένη προληπτική απομάκρυνση πολιτών, την εξεύρεση κατάλληλου μέσου μετακίνησης (ασθενοφόρου, κλπ) αν τούτο απαιτείται, καθώς και ιδιαίτερης πρόνοιας στα σημεία προορισμού ή μετακίνησής τους σε ασφαλείς νοσηλευτικές μονάδες όπου δύναται να τους παρασχεθεί η κατάλληλη ιατροφαρμακευτική υποστήριξη κατά την ολιγόωρη παραμονή τους. Αντίστοιχη πρόνοια θα πρέπει να ληφθεί και κατά την επιστροφή των ανωτέρω ατόμων στις οικίες τους.

- Η οργανωμένη προληπτική απομάκρυνση πολιτών θα πρέπει να πραγματοποιείται κατά προτίμηση εντός των διοικητικών ορίων του οργάνου που έλαβε την απόφαση, δηλαδή εντός του Δήμου που πλήττεται ή σε όμορους Δήμους ή εντός της οικείας Περιφερειακής Ενότητας, ανάλογα με το εάν η απόφαση έχει ληφθεί από το Δήμαρχο, ή τον Περιφερειάρχη (ή τον εξουσιοδοτημένο αρμόδιο Αντιπεριφερειάρχη), όταν η εξελισσόμενη ή επικείμενη καταστροφή μπορεί να επηρεάσει πάνω από ένα Δήμο.

Η απαίτηση αυτή, εφόσον είναι εφικτή, αποβλέπει στον καλύτερο συντονισμό κατά το στάδιο εκτέλεσης - υλοποίησης της δράσης, δεδομένου ότι δύναται να δρομολογείται από το ίδιο τοπικό όργανο που γνωρίζει καλά τις ιδιαιτερότητες της περιοχής. Το αυτό ισχύει και για τις περιπτώσεις που η απόφαση έχει ληφθεί από το Γενικό Γραμματέα Πολιτικής Προστασίας (ή, σε περίπτωση απουσίας ή κωλύματός του, από τον νόμιμο Αναπληρωτή του στο Συντονιστικό Όργανο Πολιτικής Προστασίας, τον Διοικητή του Συντονιστικού Οργάνου Πολιτικής Προστασίας), δεδομένου ότι οι αποφάσεις του εκτελούνται από τα ανωτέρω όργανα, Δήμαρχο ή Περιφερειάρχη (ή τον εξουσιοδοτημένο αρμόδιο Αντιπεριφερειάρχη).

8.3 Μνημόνια ενεργειών για την υλοποίηση της δράσης της οργανωμένης απομάκρυνσης πολιτών λόγω σεισμών

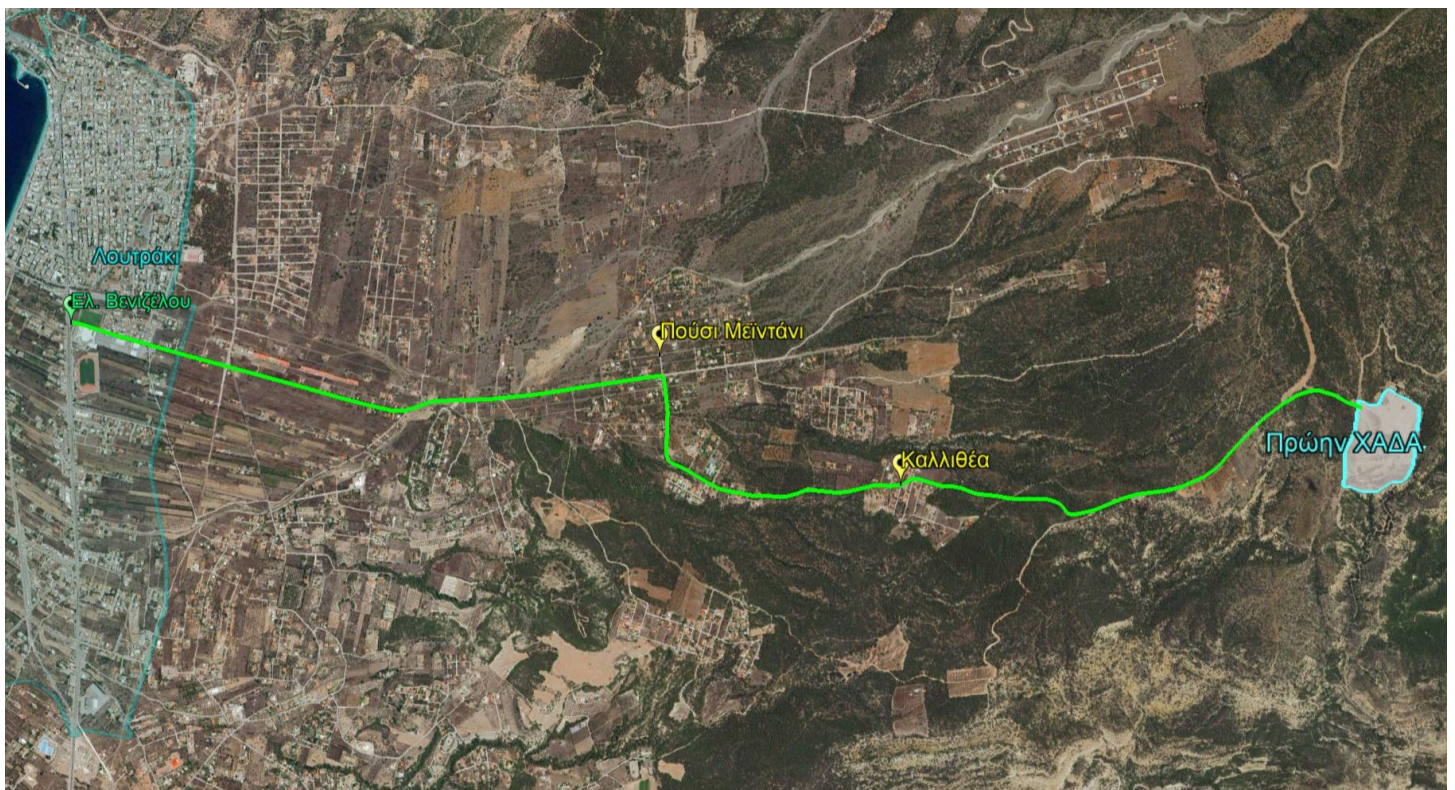
Η Δ/ση Πολιτικής Προστασίας της Περιφέρειας, καθώς και το Αυτοτελές Τμήμα Πολιτικής Προστασίας του Δήμου, λαμβάνοντας υπόψη τον Ελληνικό Αντισεισμικό Κανονισμό (ΕΑΚ 2000 – ΥΑ Δ17α/141/3/ΦΝ275/15-12-1999, ΦΕΚ 2184/Α'/1999, όπως έχει τροποποιηθεί και ισχύει) να προχωρήσει στη σύνταξη μνημονίου ενεργειών σχετικά με τη δράση της οργανωμένης απομάκρυνσης πολιτών λόγω εκδήλωσης σεισμού, όπως ονομαστική κατάσταση των υπευθύνων με τα στοιχεία επικοινωνίας τους, κατάλογος των επιχειρησιακά έτοιμων μέσων που διαθέτει ο φορέας, μνημόνια συνεργασίας με ιδιωτικούς φορείς για την εξασφάλιση επιπλέον πόρων, κατάσταση τουριστικών καταλυμάτων προσωρινής διαμονής και φιλοξενίας πληγέντων κλπ., για τις δράσεις που προβλέπονται στις ανωτέρω κατευθυντήριες οδηγίες και το σχέδιο δράσης.

8.4 Αρμοδιότητα συντήρησης οδικού δικτύου

- Με **άσπρο χρώμα** οδικό δίκτυο αρμοδιότητας Δήμου
- Με **κόκκινο χρώμα** οδικό δίκτυο αρμοδιότητας Περιφερειακής Ενότητας Κορινθίας
- Με **πράσινο χρώμα** οδικό δίκτυο αρμοδιότητας Ολυμπίας Οδού



8.5 Χώρος πιθανής εναπόθεσης προϊόντων κατεδάφισης οικοδομών ή άλλων αδρανών υλικών



8.6 Οδεύσεις Διαφυγής (απομάκρυνσης)

Για την χωρική αρμοδιότητα του Δήμου έχουν σχεδιαστεί οδεύσεις διαφυγής ανά Δημοτικές Ενότητες και Κοινότητες, που θα χρησιμοποιηθούν από τους πολίτες σε περίπτωση που ο Δήμαρχος λάβει απόφαση Μερικής ή Ολικής οργανωμένης προληπτικής απομάκρυνσης πολιτών λόγω κινδύνου συνεπεία σεισμικής δραστηριότητας.

Στα σχέδια που παρατίθενται στη συνέχεια, έχουν προεπιλεγεί **ΚΥΡΙΕΣ οδεύσεις διαφυγής ΠΡΑΣΙΝΟΥ ΧΡΩΜΑΤΟΣ**, που αποτελούν την ασφαλέστερη επιλογή σε περίπτωση εφαρμογής οργανωμένης προληπτικής απομάκρυνσης. Παράλληλα έχουν επιλεγεί, όπου αυτό είναι δυνατό, **ΕΝΑΛΛΑΚΤΙΚΕΣ οδεύσεις ΜΠΛΕ ΧΡΩΜΑΤΟΣ** οι οποίες μπορούν να χρησιμοποιηθούν σε περίπτωση που **δεν** αποτελεί την ασφαλέστερη διαθέσιμη επιλογή η **ΚΥΡΙΑ όδευση διαφυγής ΠΡΑΣΙΝΟΥ ΧΡΩΜΑΤΟΣ**.

Τέλος, οι **οδεύσεις ΑΝΑΓΚΗΣ ΚΟΚΚΙΝΟΥ ΧΡΩΜΑΤΟΣ**, οι οποίες σε κάποια σημεία συνδέουν τις ΚΥΡΙΕΣ (ΠΡΑΣΙΝΕΣ) με τις ΕΝΑΛΛΑΚΤΙΚΕΣ (ΜΠΛΕ) οδεύσεις, πρέπει να χρησιμοποιούνται **μόνο** στην περίπτωση που οι υπόλοιπες επιλογές δεν είναι ασφαλείς και διαθέσιμες κατά την εφαρμογή του σχεδίου οργανωμένης προληπτικής απομάκρυνσης.

Οι πολίτες θα κινούνται, είτε απευθείας είτε μέσω του **Επαρχιακού Οδικού Δικτύου - ΡΟΖ ΧΡΩΜΑΤΟΣ**, προς τα κοντινότερα Σημεία Συγκέντρωσης – Καταφυγής και Καταυλισμού πληθυσμού της εξεταζόμενης περιοχής, όπως αυτά εμφανίζονται αναλυτικά ανά περιοχή σε άλλο μέρος του υπόψη σχεδίου.

8.6.1 Περιοχή Λουτρακίου Δ.Κ. Λουτρακίου Περαιώρας

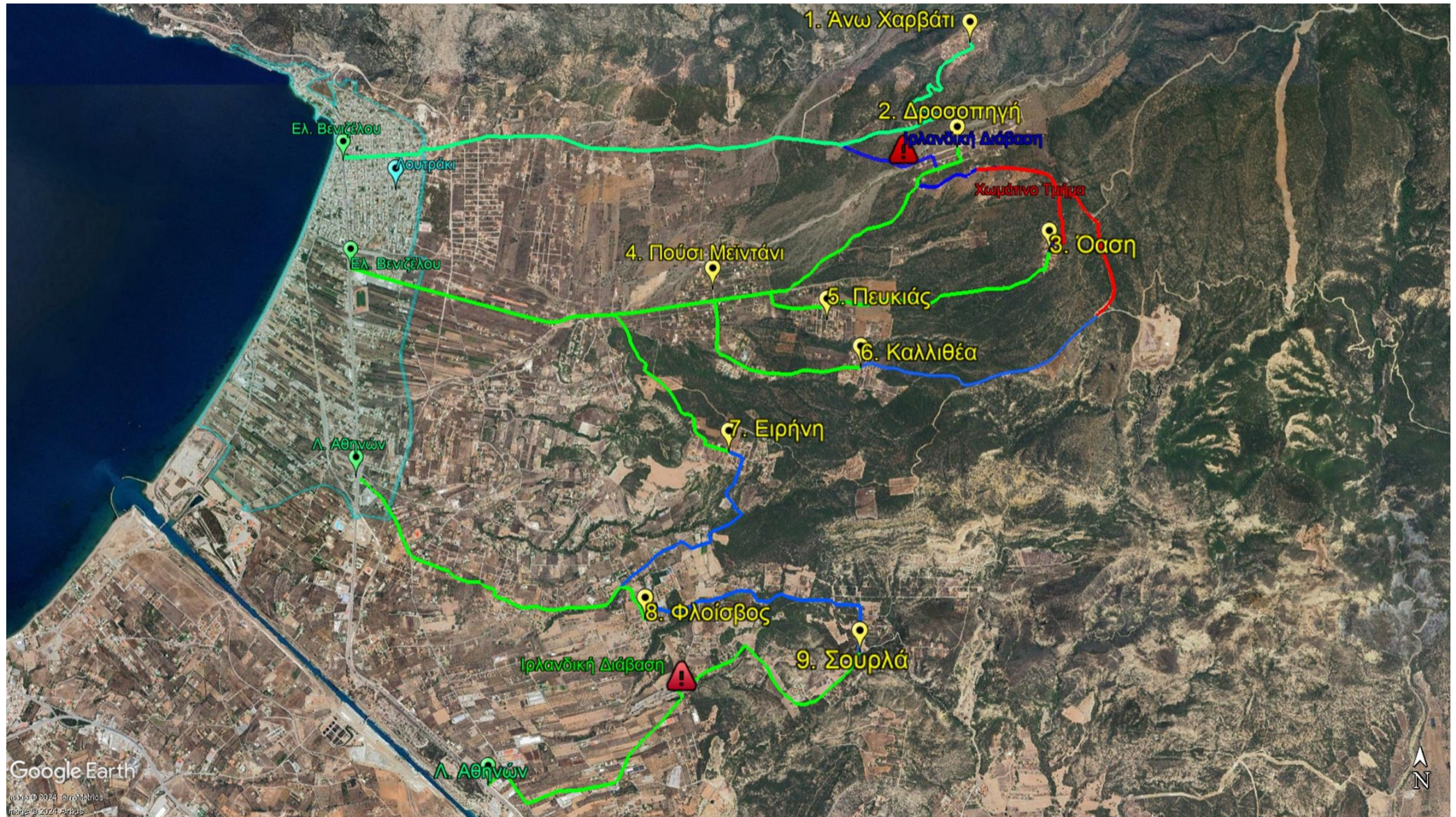
Στην Περιοχή του Λουτρακίου έχουν σχεδιαστεί οδεύσεις διαφυγής για τις κάτωθι περιοχές – οικιστικές πυκνώσεις, που θα χρησιμοποιηθούν από τους πολίτες σε περίπτωση που ο Δήμαρχος λάβει απόφαση Μερικής η Ολικής οργανωμένης προληπτικής απομάκρυνσης πολιτών λόγω κινδύνου συνεπεία σεισμικής δραστηριότητας:

1. Άνω Χαρβάτι
2. Δροσοπηγή
3. Όαση
4. Πούσι Μείντάνι
5. Πευκιάς
6. Καλλιθέα
7. Ειρήνη
8. Φλοίσβος
9. Σουρλάς
10. Άγιος Σώζων
11. Γαλότα
12. Φλάμπουρο
13. Παναγίτσα

Οι πολίτες θα κινηθούν προς τα κοντινότερα Σημεία Συγκέντρωσης – Καταφυγής και Καταυλισμού της εξεταζόμενης περιοχής, όπως αυτά εμφανίζονται στην παράγραφο 8.7.1 του υπόψη σχεδίου, χρησιμοποιώντας τις πράσινες και μπλε οδεύσεις (που είναι οι πιο ασφαλείς) καθώς και τις κόκκινες (που είναι οι λιγότερο ασφαλείς). Σε κάθε περίπτωση, το ακολουθούμενο από τους πολίτες δρομολόγιο θα οδηγεί:

- Α) για τις **περιοχές 1 – 9**, είτε εντός της πόλης του Λουτρακίου στην **οδό Ελευθερίου Βενιζέλου**, είτε στην **Λεωφόρο Αθηνών**, από όπου οι πολίτες θα κινούνται προς τα κοντινότερα Σημεία Συγκέντρωσης – Καταφυγής & Καταυλισμού.
- Β) για τις **περιοχές 10 – 11**, είτε στην **Λεωφόρο Αθηνών** είτε στην **Επαρχιακή Οδό Ισθμού Αρχαίας Επιδαύρου**, από όπου οι πολίτες θα κινούνται προς τα κοντινότερα Σημεία Συγκέντρωσης – Καταφυγής & Καταυλισμού στα οποία περιλαμβάνονται και αυτά της παραγράφου 8.7.3 που ανήκουν στα Ίσθμια.
- Γ) για τις **περιοχές 12 – 13** στην **Επαρχιακή Οδό Ηραίου Λουτρακίου**, από όπου οι πολίτες θα κινούνται προς τα κοντινότερα Σημεία Συγκέντρωσης – Καταφυγής & Καταυλισμού στα οποία περιλαμβάνονται και αυτά της παραγράφου 8.7.2 που ανήκουν στην Περαιώρα.

Συγκεντρωτικός Χάρτης των Περιοχών – Οικιστικών Πυκνώσεων 1-9 (ΛΟΥΤΡΑΚΙ)



Συγκεντρωτικός Χάρτης των Περιοχών – Οικιστικών Πυκνώσεων 10 – 11 (ΛΟΥΤΡΑΚΙ)



Συγκεντρωτικός Χάρτης των Περιοχών – Οικιστικών Πυκνώσεων 12 – 13 (ΛΟΥΤΡΑΚΙ)



8.6.2 Περιοχή Περαχώρας της Δ.Κ. Λουτρακίου Περαχώρας

Στην Περιοχή της Περαχώρας της Δημοτικής Κοινότητας Λουτρακίου Περαχώρας, έχουν σχεδιαστεί οδεύσεις διαφυγής για τις κάτωθι περιοχές – οικιστικές πυκνώσεις, που θα χρησιμοποιηθούν από τους πολίτες σε περίπτωση που ο Δήμαρχος λάβει απόφαση Μερικής ή Ολικής οργανωμένης προληπτικής απομάκρυνσης πολιτών λόγω κινδύνου συνεπεία σεισμικής δραστηριότητας:

1. Στραβά - Αλκυόνα
2. Μικρά Στραβά
3. Πετρίτα
4. Σκαλωσιά
5. Μυλοκοπή
6. Στέρνα
7. Λίμνη Βουλιαγμένης
8. Μακρυλόι
9. Σκάλωμα

Οι πολίτες θα κινηθούν προς τα κοντινότερα Σημεία Συγκέντρωσης – Καταφυγής και Καταυλισμού της εξεταζόμενης περιοχής, όπως αυτά εμφανίζονται στην [παράγραφο 8.7.2](#) του υπόψη σχεδίου, χρησιμοποιώντας τις πράσινες και μπλε οδεύσεις (που είναι οι πιο ασφαλείς) καθώς και τις κόκκινες (που είναι οι λιγότερο ασφαλείς). Σε κάθε περίπτωση, το ακολουθούμενο από τους πολίτες δρομολόγιο θα οδηγεί είτε στην **Επαρχιακή Οδό Ηραίου Λουτρακίου** είτε στην **Επαρχιακή Οδό Σχίνου Περαχώρας**, από όπου οι πολίτες θα κινούνται προς τα κοντινότερα Σημεία Συγκέντρωσης – Καταφυγής και Καταυλισμού.

Συγκεντρωτικός Χάρτης των Περιοχών – Οικιστικών Πυκνώσεων 1 – 6 (ΠΕΡΑΧΩΡΑ)



Συγκεντρωτικός Χάρτης των Περιοχών – Οικιστικών Πυκνώσεων 7 – 8 – 9 (ΠΕΡΑΧΩΡΑ)



8.6.3 Δημοτική Κοινότητα Πισίων

Στη **Δημοτική Κοινότητα Πισίων** έχουν σχεδιαστεί οδεύσεις διαφυγής για τις κάτωθι περιοχές – οικιστικές πυκνώσεις, που θα χρησιμοποιηθούν από τους πολίτες σε περίπτωση που ο Δήμαρχος λάβει απόφαση Μερικής η Ολικής οργανωμένης προληπτικής απομάκρυνσης πολιτών λόγω κινδύνου συνεπεία σεισμικής δραστηριότητας:

1. Πίσια
2. Σχίνος – Αγία Σωτήρα
3. Βαμβακιές
4. Μαυρολίμνη

Οι πολίτες θα κινηθούν προς τα κοντινότερα Σημεία Συγκέντρωσης – Καταφυγής και Καταυλισμού της εξεταζόμενης περιοχής, όπως αυτά εμφανίζονται στην [παράγραφο 8.7.3](#) του υπόψη σχεδίου, χρησιμοποιώντας τις πράσινες και μπλε οδεύσεις (που είναι οι πιο ασφαλείς) καθώς και τις κόκκινες (που είναι οι λιγότερο ασφαλείς). Σε κάθε περίπτωση, το ακολουθούμενο από τους πολίτες δρομολόγιο θα οδηγεί, είτε στην **Επαρχιακή Οδό Λουτρακίου Σχίνου**, είτε στην **Οδό Σχίνου Αλκυόνας**, είτε στην **Επαρχιακή Οδό Αλεποχωρίου Σχίνου**, από όπου οι πολίτες θα κινούνται προς τα κοντινότερα Σημεία Συγκέντρωσης – Καταφυγής και Καταυλισμού.

Συγκεντρωτικός Χάρτης των Περιοχών – Οικιστικών Πυκνώσεων 1 – 4 (ΠΙΣΙΑ)



8.6.4 Δημοτική Κοινότητα Ισθμίας

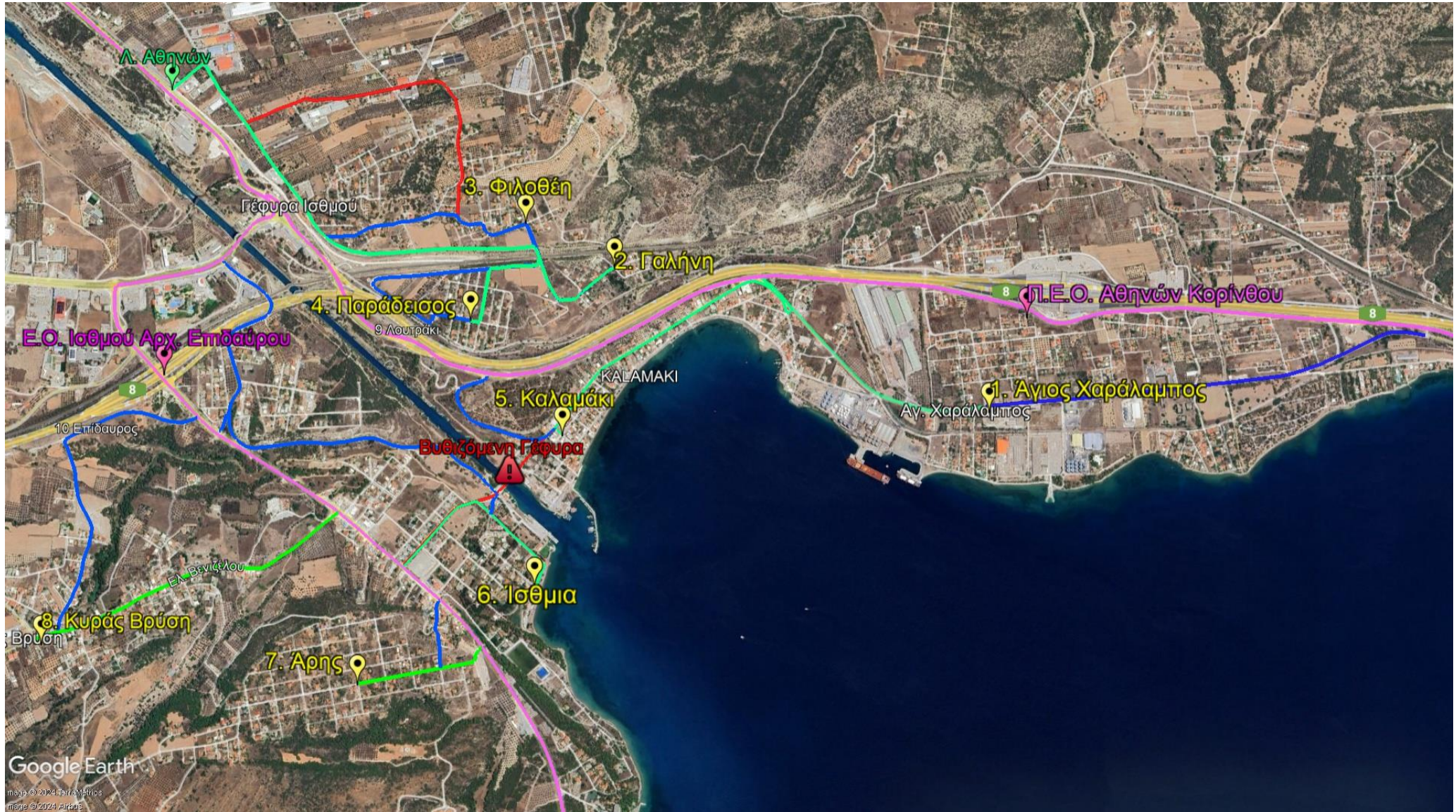
Στη **Δημοτική Κοινότητα Ισθμίας** έχουν σχεδιαστεί οδεύσεις διαφυγής για τις κάτωθι περιοχές – οικιστικές πυκνώσεις, που θα χρησιμοποιηθούν από τους πολίτες σε περίπτωση που ο Δήμαρχος λάβει απόφαση Μερικής ή Ολικής οργανωμένης προληπτικής απομάκρυνσης πολιτών λόγω κινδύνου συνεπεία σεισμικής δραστηριότητας:

1. Άγιος Χαράλαμπος
2. Γαλήνη
3. Φιλοθέη
4. Παράδεισος
5. Καλαμάκι
6. Ίσθμια
7. Άρης
8. Κυράς Βρύση
9. Αρίων
10. Αλκυών – Αγία Μαρίνα
11. Κάβος - Μύτικας
12. Παλαιό Καλαμάκι

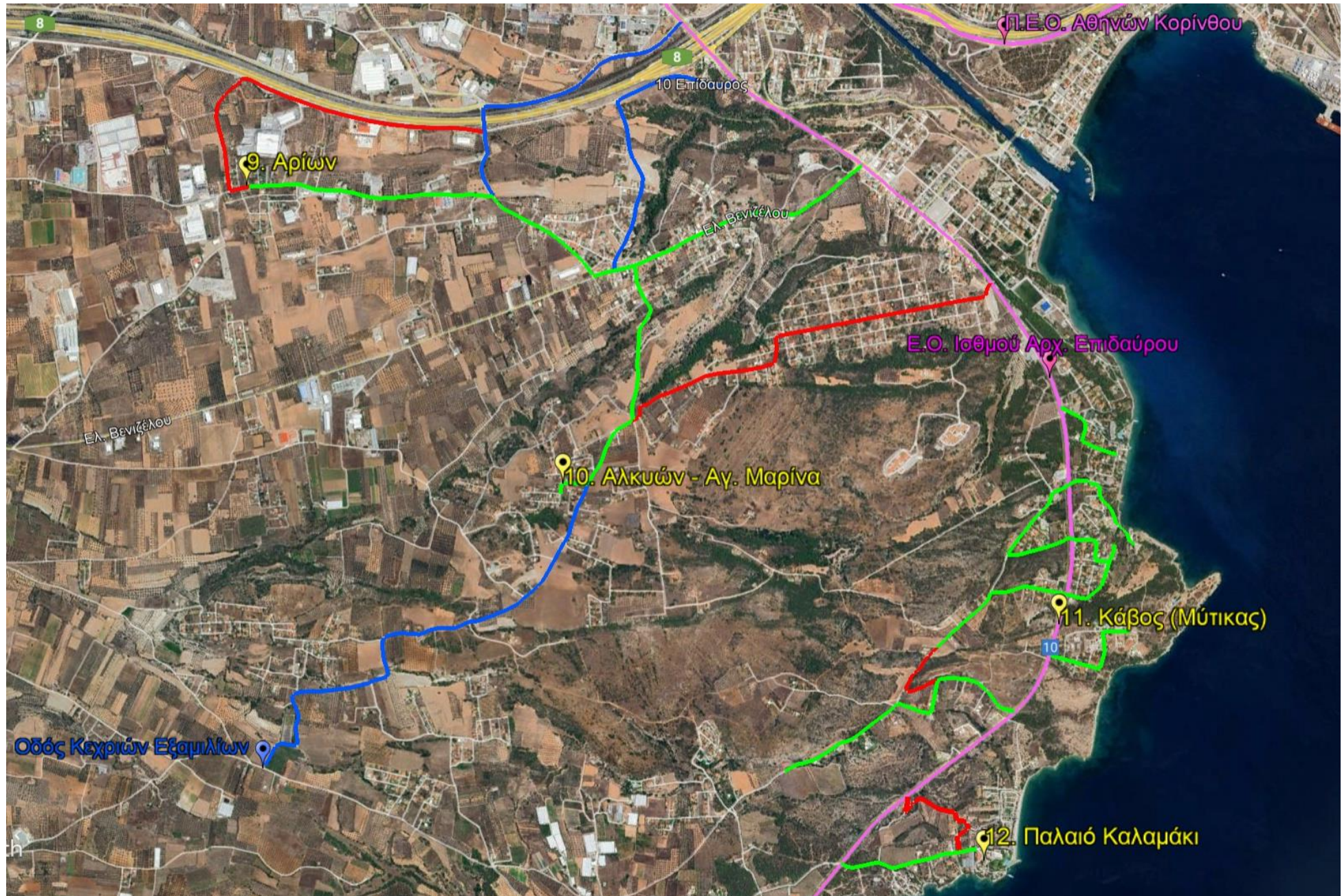
Οι πολίτες θα κινηθούν προς τα κοντινότερα Σημεία Συγκέντρωσης – Καταφυγής και Καταυλισμού της εξεταζόμενης περιοχής, όπως αυτά εμφανίζονται στην [παράγραφο 8.7.4](#) του υπόψη σχεδίου, χρησιμοποιώντας τις πράσινες και μπλε οδεύσεις (που είναι οι πιο ασφαλείς) καθώς και τις κόκκινες (που είναι οι λιγότερο ασφαλείς). Συγκεκριμένα :

- A) για την περιοχή 1, η μετακίνηση προς τα σημεία συγκέντρωσης μπορεί να γίνει μέσω της **Παλαιάς Εθνικής Οδού Κορίνθου Αθηνών** - όδευση ΡΟΖ χρώματος.
- B) για τις περιοχές 2 – 4, η μετακίνηση προς τα σημεία συγκέντρωσης μπορεί να γίνει μέσω της **Λεωφόρου Αθηνών** - όδευση ΡΟΖ χρώματος.
- Γ) για τις περιοχές 5 – 9, η μετακίνηση προς τα σημεία συγκέντρωσης μπορεί να γίνει, είτε μέσω της **Παλαιάς Εθνικής Οδού Κορίνθου Αθηνών** είτε μέσω της **Επαρχιακής Οδού Ισθμού Αρχαίας Επιδαύρου** – αμφότερες οδεύσεις ΡΟΖ χρώματος.
- Δ) για την περιοχή 10, η μετακίνηση προς τα σημεία συγκέντρωσης μπορεί να γίνει, είτε μέσω της **Επαρχιακής Οδού Ισθμού Αρχαίας Επιδαύρου** - - όδευση ΡΟΖ χρώματος, είτε μέσω της **Οδού Κεκριών Εξαμιλίων**.
- E) για τις περιοχές 11-12, η μετακίνηση προς τα σημεία συγκέντρωσης μπορεί να γίνει, μέσω της **Επαρχιακής Οδού Ισθμού Αρχαίας Επιδαύρου** - όδευση ΡΟΖ χρώματος.

Συγκεντρωτικός Χάρτης των Περιοχών – Οικιστικών Πυκνώσεων 1 – 8 (ΙΣΘΜΙΑ)



Συγκεντρωτικός Χάρτης των Περιοχών – Οικιστικών Πυκνώσεων 9 - 12 (ΙΣΘΜΙΑ)



8.6.5 Δημοτική Ενότητα Αγίων Θεοδώρων

Στην **Δημοτική Ενότητα Αγίων Θεοδώρων** έχουν σχεδιαστεί οδεύσεις διαφυγής για τις κάτωθι περιοχές – οικιστικές πυκνώσεις, που θα χρησιμοποιηθούν από τους πολίτες σε περίπτωση που ο Δήμαρχος λάβει απόφαση Μερικής η Ολικής οργανωμένης προληπτικής απομάκρυνσης πολιτών λόγω κινδύνου συνεπεία σεισμικής δραστηριότητας:

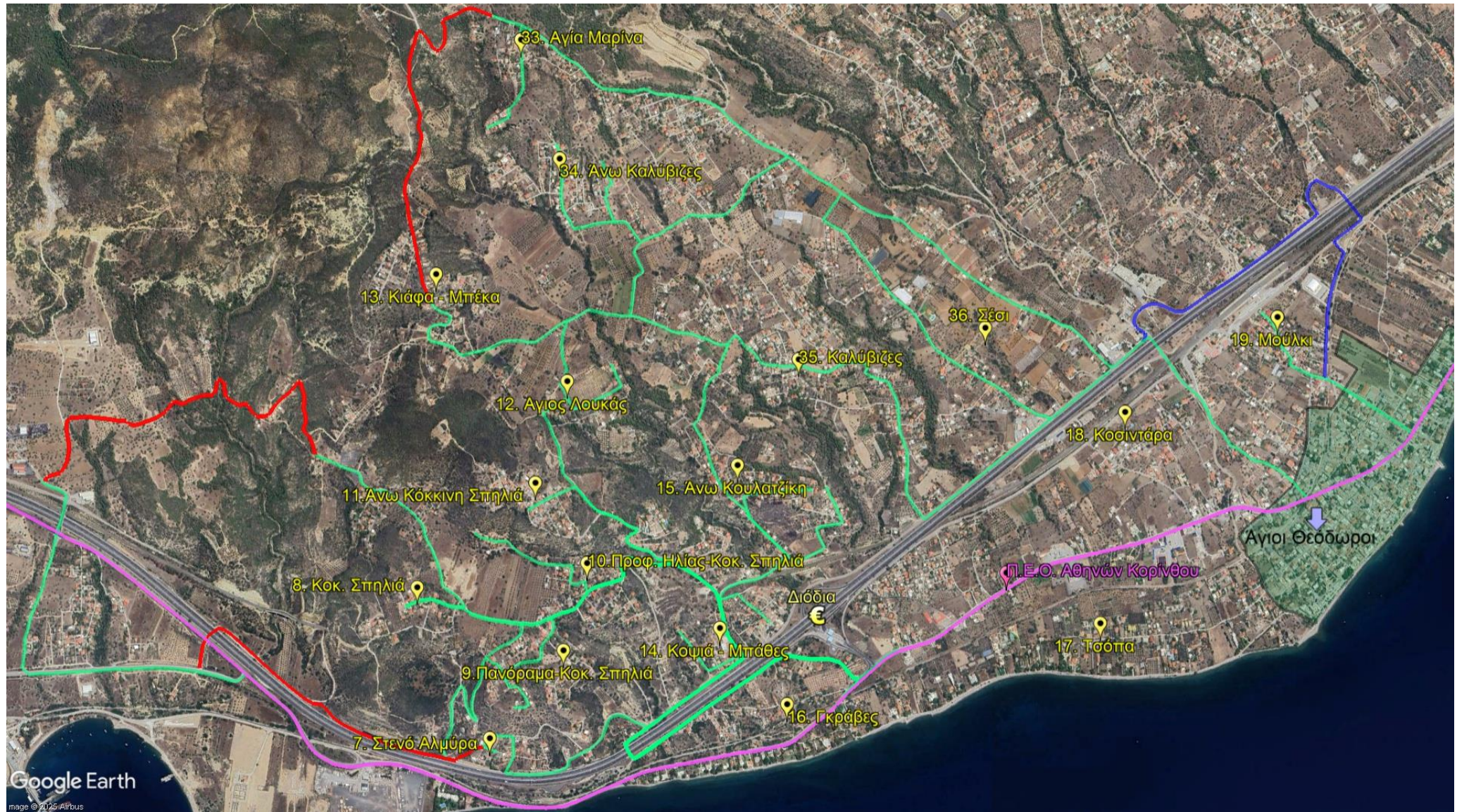
1. Άγιος Χαράλαμπος
2. Σουσάκι
3. Γλυκιά Ζωή
4. Φάρος Σουσάκι
5. Κλάρα Ελιάς
6. Άνω Σουσάκι
7. Στενό Αλμύρα
8. Κόκκινη Σπηλιά
9. Πανόραμα – Κόκκινη Σπηλιά
10. Προφήτης Ηλίας – Κόκκινη Σπηλιά
11. Άνω Κόκκινη Σπηλιά
12. Άγιος Λουκάς
13. Κιάφα – Μπέκα
14. Κοψιά – Μπάθες
15. Άνω Κουλατζίκη
16. Γκράβες
17. Τσόπα
18. Κοσιντάρια
19. Μούλκι
20. Λιάντρο
21. Τσέπη
22. Καμινάκι
23. Κόκκινο Λιθάρι
24. Σκυρονίδα
25. Γεράνεια
26. Μπεσκάκι
27. Θεά Αρτέμιδα
28. Μασιάρι
29. Νέα Πολιτεία
30. Άγιος Φίλιππος
31. Αγία Παρασκευή
32. Αναγέννηση
33. Αγία Μαρίνα
34. Άνω Καλύβιζες
35. Καλύβιζες
36. Σέσι
37. Λεοντάρια

Οι πολίτες θα κινηθούν προς τα κοντινότερα Σημεία Συγκέντρωσης – Καταφυγής και Καταυλισμού της εξεταζόμενης περιοχής, όπως αυτά εμφανίζονται στην [παράγραφο 8.7.5](#) του υπόψη σχεδίου, χρησιμοποιώντας τις πράσινες και μπλε οδεύσεις (που είναι οι πιο ασφαλείς) καθώς και τις κόκκινες (που είναι οι λιγότερο ασφαλείς), εάν δε χρειαστεί και μέσω του **Επαρχιακού Οδικού Δικτύου** - όδευση ΡΟΖ χρώματος.

Συγκεντρωτικός Χάρτης των Περιοχών – Οικιστικών Πυκνώσεων 1 - 6 (ΑΓΙΟΙ ΘΕΟΔΩΡΟΙ)



Συγκεντρωτικός Χάρτης των Περιοχών – Οικιστικών Πυκνώσεων 7 – 19 & 33 – 36 (ΑΓΙΟΙ ΘΕΟΔΩΡΟΙ)



Συγκεντρωτικός Χάρτης των Περιοχών – Οικιστικών Πυκνώσεων 20 – 32 & 37 (ΑΓΙΟΙ ΘΕΟΔΩΡΟΙ)



8.6.6 Μονές – Αρχαιολογικός Χώρος

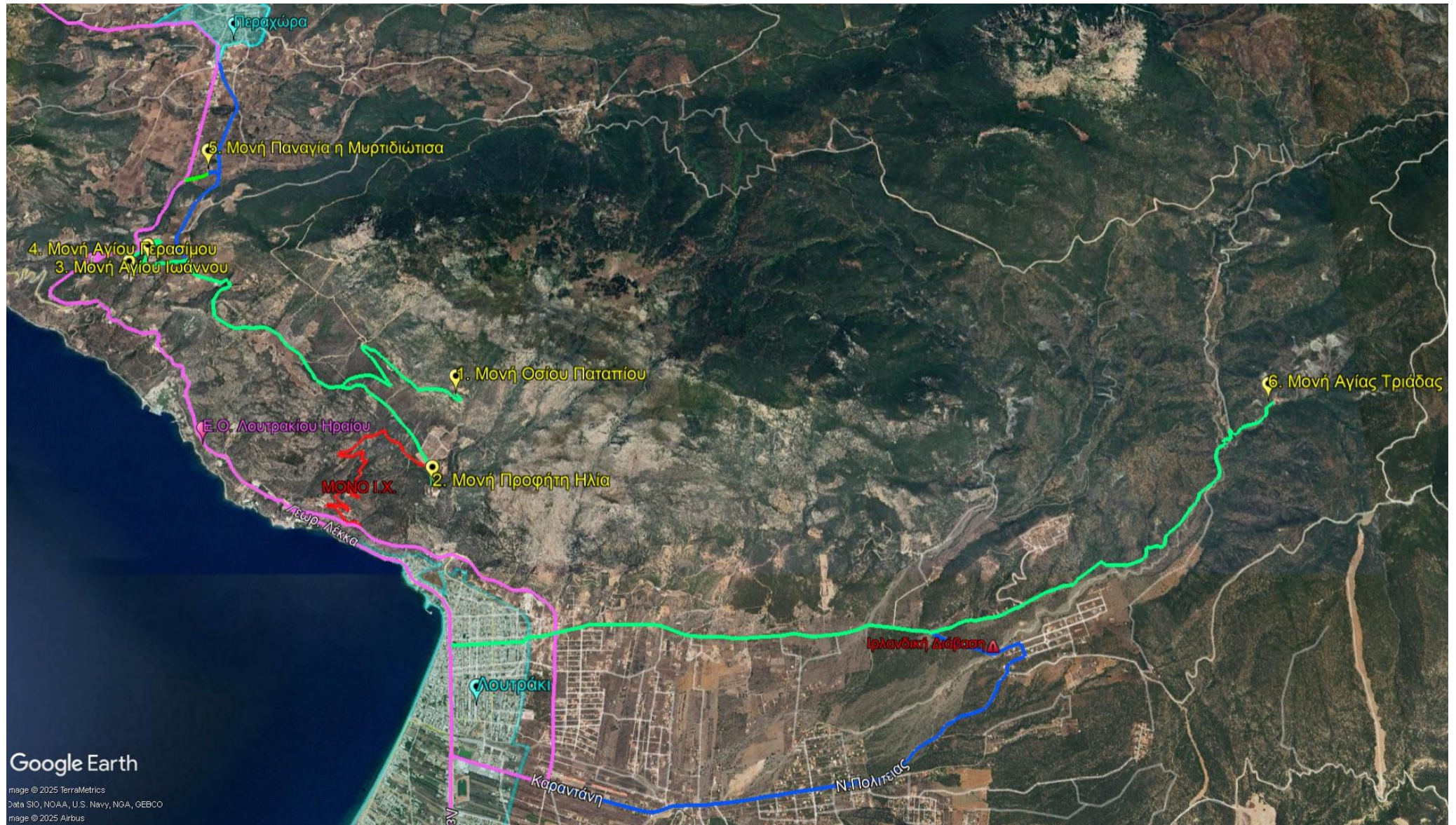
Στο σύνολο του Δήμου Λουτρακίου Περαχώρας Αγίων Θεοδώρων έχουν σχεδιαστεί οδεύσεις διαφυγής, για τις κάτωθι Μονές – Αρχαιολογικούς Χώρους, που θα χρησιμοποιηθούν από τους πολίτες σε περίπτωση που ο Δήμαρχος λάβει απόφαση Μερικής η Ολικής οργανωμένης προληπτικής απομάκρυνσης πολιτών λόγω κινδύνου συνεπεία σεισμικής δραστηριότητας:

1. Μονή Οσίου Παταπίου
2. Μονή Προφήτη Ηλία
3. Μονή Αγίου Ιωάννου
4. Μονή Αγίου Γερασίμου
5. Μονή Παναγία η Μυρτιδιώτισσα
6. Μονή Αγίας Τριάδας
7. Αρχαιολογικός Χώρος Ηραίου
8. Μονή Αγίου Χαράλαμπου

Οι πολίτες θα κινηθούν προς τα κοντινότερα Σημεία Συγκέντρωσης – Καταφυγής και Καταυλισμού της εξεταζόμενης περιοχής, όπως αυτά εμφανίζονται στην [παράγραφο 8.7](#) του υπόψη σχεδίου, χρησιμοποιώντας τις πράσινες και μπλε οδεύσεις (που είναι οι πιο ασφαλείς) καθώς και τις κόκκινες (που είναι οι λιγότερο ασφαλείς). Συγκεκριμένα:

- Α) για τις **Μονές Νο 1-5**, η μετακίνηση προς τα σημεία συγκέντρωσης – καταυλισμού (Λουτρακίου [παρ. 8.7.1](#) και Περαχώρας [παρ. 8.7.2](#)) μπορεί να γίνει είτε μέσω της **Επαρχιακής Οδό Λουτρακίου Ηραίου** - όδευση ΡΟΖ χρώματος είτε **μέσω όδευσης ΚΟΚΚΙΝΟΥ ΧΡΩΜΑΤΟΣ** (η οποία είναι κατάλληλη μόνο για ΙΧ) προς την **Περιμετρική Οδό Λουτρακίου**.
- Β) για την **Μονή Νο 6** (Αγίας Τριάδας), θα γίνει μετακίνηση προς τα σημεία συγκέντρωσης – καταυλισμού του Λουτρακίου [παρ. 8.7.1](#),
- Γ) για τον **Αρχαιολογικό Χώρο Ηραίου**, η μετακίνηση προς τα σημεία συγκέντρωσης – καταυλισμού (Περαχώρας [παρ. 8.7.2](#) και Λουτρακίου [παρ. 8.7.1](#)) μπορεί να γίνει μέσω της **Επαρχιακής Οδού Ηραίου Λουτρακίου Ηραίου** - όδευση ΡΟΖ χρώματος.
- Δ) για την **Μονή Νο 8** (Αγίου Χαράλαμπου), η μετακίνηση προς τα σημεία συγκέντρωσης – καταυλισμού (Ισθμίας [παρ. 8.7.4](#) και Αγίων Θεοδώρων [παρ. 8.7.5](#)) μπορεί να γίνει μέσω της **Παλαιάς Εθνικής Οδού (Π.Ε.Ο) Κορίνθου Αθηνών** - όδευση ΡΟΖ χρώματος.

Συγκεντρωτικός Χάρτης των Μονών 1 – 6 (Λουτράκι - Περαχώρα)



7. Αρχαιολογικός Χώρος Ηραίου (Λουτράκι - Περαχώρα)



8. Μονή Αγίου Χαράλαμπου (Ισθμια – Άγιοι Θεόδωροι)



8.7 Χώροι Συγκέντρωσης (Καταφυγής) - Καταυλισμού

8.7.1 Λουτράκι : Χώροι Καταφυγής – Συγκέντρωσης και Χώροι Καταυλισμού

Για το Λουτράκι έχει δημιουργηθεί ο κάτωθι πίνακας με χώρους καταφυγής – συγκέντρωσης, προς τους οποίους μπορούν να κινηθούν οι πολίτες σε συνέχεια Απόφασης Οργανωμένης Προληπτικής Απομάκρυνσης, λόγω κινδύνου συνεπεία σεισμικής δραστηριότητας.

A/A	ΛΟΥΤΡΑΚΙ ΧΩΡΟΙ ΚΑΤΑΦΥΓΗΣ - ΣΥΓΚΕΝΤΡΩΣΗΣ	ΣΥΝΤΕΤΑΓΜΕΝΕΣ (google)	ΔΙΕΥΘΥΝΣΗ
1	Παραλιακό Πάρκο Ειρήνης	37.979500, 22.975611	Γ. Λέκκα
2	Ι.Ν. Αγ. Ιωάννη	37.978358, 22.979308	Υψηλάντου & Μ. Σπυρογιαννάκη
3	Πλατεία Αρμονίας «Γκράβα»	37.979197, 22.980697	Αγησιλάου & Καραϊσκάκη
4	Πλατεία Αλώνια	37.976914, 22.982333	Μπότσαρη & Ρ. Φεραίου
5	Πνευματικό Κέντρο	37.976594, 22.978750	Κολοκοτρώνη & 28 ^{ης} Οκτωβρίου
6	Τριγωνική Πλατεία ΚΤΕΛ	37.975586, 22.977344	Ελ. Βενιζέλου & Περιάνδρου
7	Α' Δημοτικό Σχολείο	37.975303, 22.983211	Ρ. Φεραίου & Περιάνδρου
8	Πλατεία έναντι Ι.Ν. Παναγιάς Γιάτρισσας	37.974261, 22.981344	Καραϊσκάκη & Π. Γιάτρισσας
9	Πλατεία Παιδιού	37.973672, 22.979167	Κολοκοτρώνη & Σολωμού
10	Πλατεία Σταθμού ΟΣΕ	37.973717, 22.976742	Εθν. Αντιστάσεως & Πέιν
11	Δημοτικός Χώρος Στάθμευσης	37.971239, 22.977192	Οικονόμου
12	Πλατεία Έμπροσθεν Κέντρου Υγείας	37.972228, 22.981981	Καραϊσκάκη & Περικλέους
13	Β' Δημοτικό Σχολείο	37.969533, 22.980764	Ανδρούτσου 70
14	Δημοτικός Χώρος Στάθμευσης	37.969036, 22.980583	Ανδρούτσου
15	Πάρκο «Δεξαμενής»	37.973428, 22.986831	Ιβύκου
16	Γυμνάσιο Λουτρακίου	37.971028, 22.984614	Ιβύκου 214
17	Θώδειο Στάδιο	37.966075, 22.978694	Λ. Αθηνών
18	Κλειστό Γυμναστήριο & Λύκειο	37.945342, 22.978656	Λ. Αθηνών
19	Αλεξάνδρειο Συνεδριακό Κέντρο	37.931144, 22.991867	Λ. Αθηνών

Ακολουθεί πίνακας με χώρους καταυλισμού για την περιοχή του Λουτρακίου

A/A	ΛΟΥΤΡΑΚΙ ΧΩΡΟΙ ΚΑΤΑΥΛΙΣΜΟΥ	ΣΥΝΤΕΤΑΓΜΕΝΕΣ (google)	ΔΙΕΥΘΥΝΣΗ
1	Θώδειο Στάδιο	37.966075, 22.978694	Λ. Αθηνών
2	Δημοτικός Χώρος Στάθμευσης	37.969036, 22.980583	Ανδρούτσου
3	Α' Δημοτικό Σχολείο	37.975303, 22.983211	Ρ. Φεραίου & Περιάνδρου
4	Πάρκο «Δεξαμενής»	37.973428, 22.986831	Ιβύκου
5	Πλατεία Αλώνια	37.976914, 22.982333	Μπότσαρη & Ρ. Φεραίου
6	Δημοτικός Χώρος Στάθμευσης	37.959883, 22.973628	Παπανικολάου
7	Κλειστό Γυμναστήριο & Λύκειο	37.945342, 22.978656	Λ. Αθηνών
8	Αλεξάνδρειο Συνεδριακό Κέντρο	37.931144, 22.991867	Λ. Αθηνών

Στη συνέχεια παρατίθεται χάρτης όλων των χώρων καταφυγής – συγκέντρωσης και καταυλισμού της περιοχής του Λουτρακίου.



Χώροι Καταφυγής (Συγκέντρωσης) και Καταυλισμού μετά από Φυσική Καταστροφή
Assembly Points and Camping areas in case of a Natural Disaster



ΛΟΥΤΡΑΚΙ



8.7.2 Περαχώρα : Χώροι Καταφυγής – Συγκέντρωσης και Χώροι Καταυλισμού

Για την Περαχώρα έχει δημιουργηθεί ο κάτωθι πίνακας με χώρους καταφυγής – συγκέντρωσης, προς τους οποίους μπορούν να κινηθούν οι πολίτες σε συνέχεια Απόφασης Οργανωμένης Προληπτικής Απομάκρυνσης, λόγω κινδύνου συνεπεία σεισμικής δραστηριότητας.

A/A	ΠΕΡΑΧΩΡΑ ΧΩΡΟΙ ΚΑΤΑΦΥΓΗΣ - ΣΥΓΚΕΝΤΡΩΣΗΣ	ΣΥΝΤΕΤΑΓΜΕΝΕΣ (google)	ΔΙΕΥΘΥΝΣΗ – ΣΗΜΕΙΟ
01	Πλατεία Εισόδου	38.026522, 22.948239	Έναντι Πυροσβ/κού Κλιμακίου
02	Πνευματικό Κέντρο	38.028281, 22.949244	Λέκκα Ι. & Ζερβού Π.
03	Βόρεια Μουσείου	38.030483, 22.948389	Έναντι Λαογραφικού Μουσείου
04	Πλατεία Ι.Ν. Ταξιαρχών	38.032364, 22.948103	Έμπροσθεν Ι.Ν. Ταξιαρχών
05	Δημοτικό Σχολείο	38.030386, 22.944286	Ε.Ο. Περαχώρας – Ηραίου

Ακολουθεί πίνακας με χώρους καταυλισμού για την περιοχή της Περαχώρας:

A/A	ΠΕΡΑΧΩΡΑ ΧΩΡΟΙ ΚΑΤΑΥΛΙΣΜΟΥ	ΣΥΝΤΕΤΑΓΜΕΝΕΣ (google)	ΔΙΕΥΘΥΝΣΗ – ΣΗΜΕΙΟ
01	Γήπεδο	38.029686, 22.944142	Ε.Ο. Περαχώρας – Ηραίου
02	Δημοτικό Σχολείο	38.030386, 22.944286	Ε.Ο. Περαχώρας – Ηραίου

Στη συνέχεια παρατίθεται χάρτης όλων των χώρων καταφυγής – συγκέντρωσης και καταυλισμού της περιοχής της Περαχώρας.



Χώροι Καταφυγής (Συγκέντρωσης) και Καταυλισμού μετά από Φυσική Καταστροφή
Assembly Points and Camping areas in case of a Natural Disaster



ΠΕΡΑΧΩΡΑ



8.7.3 Δ.Κ Πισίων : Χώροι Καταφυγής – Συγκέντρωσης και Χώροι Καταυλισμού

Για την **Δημοτική Κοινότητα Πισίων** και συγκεκριμένα για την **περιοχή του οικισμού των Πισίων** έχει δημιουργηθεί ο κάτωθι πίνακας με χώρους καταφυγής – συγκέντρωσης, προς τους οποίους μπορούν να κινηθούν οι πολίτες σε συνέχεια Απόφασης Οργανωμένης Προληπτικής Απομάκρυνσης, λόγω κινδύνου συνεπεία σεισμικής δραστηριότητας.

A/A	ΠΙΣΙΑ ΧΩΡΟΙ ΚΑΤΑΦΥΓΗΣ – ΣΥΓΚΕΝΤΡΩΣΗΣ	ΣΥΝΤΕΤΑΓΜΕΝΕΣ (google)	ΔΙΕΥΘΥΝΣΗ – ΣΗΜΕΙΟ
1	Σχολείο Πισίων	38.020744, 22.986231	Ε.Ο. Λουτρακίου Σχίνου
2	Γήπεδο Πισίων	38.021158, 22.990317	Ε.Ο. Λουτρακίου Σχίνου
3	Πλατεία Αγ. Παρασκευής	38.021208, 22.988203	Ε.Ο. Λουτρακίου Σχίνου

Ακολουθεί πίνακας με χώρους καταυλισμού για την **περιοχή του οικισμού των Πισίων**:

A/A	ΠΙΣΙΑ ΧΩΡΟΙ ΚΑΤΑΥΛΙΣΜΟΥ	ΣΥΝΤΕΤΑΓΜΕΝΕΣ (google)	ΔΙΕΥΘΥΝΣΗ – ΣΗΜΕΙΟ
1	Σχολείο Πισίων	38.020744, 22.986231	Ε.Ο. Λουτρακίου Σχίνου
2	Γήπεδο Πισίων	38.021158, 22.990317	Ε.Ο. Λουτρακίου Σχίνου
3	Πλατεία Αγ. Παρασκευής	38.021208, 22.988203	Ε.Ο. Λουτρακίου Σχίνου

Για την **Δημοτική Κοινότητα Πισίων** και συγκεκριμένα για την **περιοχή του οικισμού του Σχίνου – Αγία Σωτήρα** έχει δημιουργηθεί ο κάτωθι πίνακας με χώρους καταφυγής – συγκέντρωσης, προς τους οποίους μπορούν να κινηθούν οι πολίτες σε συνέχεια Απόφασης Οργανωμένης Προληπτικής Απομάκρυνσης, λόγω κινδύνου συνεπεία σεισμικής δραστηριότητας.

A/A	ΣΧΙΝΟΣ – ΑΓ. ΣΩΤΗΡΑ ΧΩΡΟΙ ΚΑΤΑΦΥΓΗΣ – ΣΥΓΚΕΝΤΡΩΣΗΣ	ΣΥΝΤΕΤΑΓΜΕΝΕΣ (google)	ΔΙΕΥΘΥΝΣΗ – ΣΗΜΕΙΟ
1	Παραλία «Αγία Σωτήρα»	38.053283, 23.025594	Ε.Ο. Λουτρακίου Σχίνου
2	Παραλία «Αλμύρα»	38.056694, 23.040369	Ε.Ο. Λουτρακίου Σχίνου

Ακολουθεί πίνακας με χώρους καταυλισμού για την **περιοχή του οικισμού Σχίνου – Αγ. Σωτήρα**:

A/A	ΣΧΙΝΟΣ – ΑΓ. ΣΩΤΗΡΑ ΧΩΡΟΙ ΚΑΤΑΥΛΙΣΜΟΥ	ΣΥΝΤΕΤΑΓΜΕΝΕΣ (google)	ΔΙΕΥΘΥΝΣΗ – ΣΗΜΕΙΟ
1	Παραλία «Αγία Σωτήρα»	38.053283, 23.025594	Ε.Ο. Λουτρακίου Σχίνου
2	Παραλία «Αλμύρα»	38.056694, 23.040369	Ε.Ο. Λουτρακίου Σχίνου

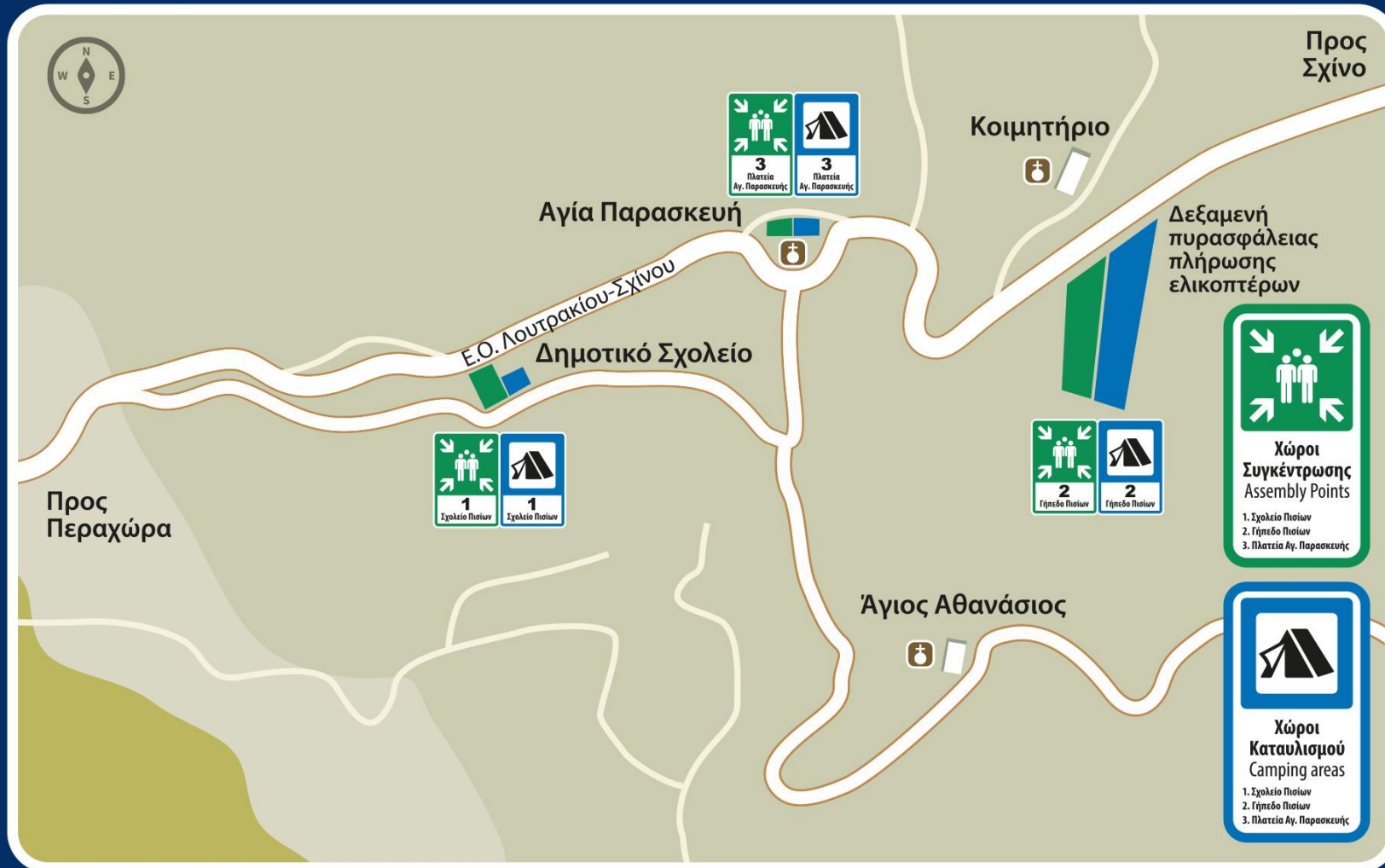
Στη συνέχεια παρατίθενται δύο (2) χάρτες όλων των χώρων καταφυγής – συγκέντρωσης και καταυλισμού για τις περιοχές των Πισίων και του Σχίνου αντίστοιχα.



Χώροι Καταφυγής (Συγκέντρωσης) και Καταυλισμού μετά από **Φυσική Καταστροφή**
Assembly Points and Camping areas in case of a **Natural Disaster**



ΠΙΣΙΑ





Χώροι Καταφυγής (Συγκέντρωσης) και Καταυλισμού μετά από **Φυσική Καταστροφή**
Assembly Points and Camping areas in case of a **Natural Disaster**



ΣΧΙΝΟΣ



8.7.4 Δ.Κ Ισθμίας : Χώροι Καταφυγής – Συγκέντρωσης και Χώροι Καταυλισμού

Για την **Δημοτική Κοινότητα Ισθμίας** έχει δημιουργηθεί ο κάτωθι πίνακας με χώρους καταφυγής – συγκέντρωσης, προς τους οποίους μπορούν να κινηθούν οι πολίτες σε συνέχεια Απόφασης Οργανωμένης Προληπτικής Απομάκρυνσης, λόγω κινδύνου συνεπεία σεισμικής δραστηριότητας.

A/A	ΙΣΘΜΙΑ ΧΩΡΟΙ ΚΑΤΑΦΥΓΗΣ – ΣΥΓΚΕΝΤΡΩΣΗΣ	ΣΥΝΤΕΤΑΓΜΕΝΕΣ (google)	ΔΙΕΥΘΥΝΣΗ – ΣΗΜΕΙΟ
01	Δημοτικό Κατάστημα Ισθμίας	37.916042, 23.003794	Ε.Ο. Γέφυρας Ισθμού - Ίσθμια
02	Δημοτικός Χώρος Στάθμευσης	37.922778, 23.012658	Καλαμάκι – πλησίον Ι.Ν. Αγ. Αναργύρων
03	Κεντρική Πλατεία Κυράς Βρύση	37.913064, 22.985300	Κυράς Βρύση – Ελ. Βενιζέλου
04	Γυμνάσιο Ισθμίας	37.912011, 22.981083	Κυράς Βρύση – Ελ. Βενιζέλου
05	Γήπεδο Καλαθοσφαίρισης (Μπάσκετ)	37.915031, 22.992378	Κυράς Βρύση – έναντι Μουσείου

Ακολουθεί πίνακας με χώρους καταυλισμού για την **περιοχή του οικισμού των Ισθμίων**:

A/A	ΙΣΘΜΙΑ ΧΩΡΟΙ ΚΑΤΑΥΛΙΣΜΟΥ	ΣΥΝΤΕΤΑΓΜΕΝΕΣ (google)	ΔΙΕΥΘΥΝΣΗ – ΣΗΜΕΙΟ
01	Δημοτικό Κατάστημα Ισθμίας	37.916042, 23.003794	Ε.Ο. Γέφυρας Ισθμού - Ίσθμια
02	Χώρος Ανατολικά Κτιρίων Διώρυγας	37.918314, 23.008119	Ίσθμια Πλησίον Μαρίνας
03	Κεντρική Πλατεία Κυράς Βρύση	37.913064, 22.985300	Κυράς Βρύση – Ελ. Βενιζέλου
04	Γυμνάσιο Ισθμίας	37.912011, 22.981083	Κυράς Βρύση – Ελ. Βενιζέλου

Στη συνέχεια παρατίθεται χάρτης όλων των χώρων καταφυγής – συγκέντρωσης και καταυλισμού για την περιοχή της Ισθμίας.



Χώροι Καταφυγής (Συγκέντρωσης) και Καταυλισμού μετά από **Φυσική Καταστροφή**
 Assembly Points and Camping areas in case of a **Natural Disaster**



ΙΣΘΜΙΑ



8.7.5 Δ.Ε. Αγίων Θεοδώρων : Χώροι Καταφυγής – Συγκέντρωσης και Χώροι Καταυλισμού

Για την **Δημοτική Ενότητα Αγίων Θεοδώρων** έχει δημιουργηθεί ο κάτωθι πίνακας με χώρους καταφυγής – συγκέντρωσης, προς τους οποίους μπορούν να κινηθούν οι πολίτες σε συνέχεια Απόφασης Οργανωμένης Προληπτικής Απομάκρυνσης, λόγω κινδύνου συνεπεία σεισμικής δραστηριότητας.

A/A	ΑΓΙΟΙ ΘΕΟΔΩΡΟΙ ΧΩΡΟΙ ΚΑΤΑΦΥΓΗΣ – ΣΥΓΚΕΝΤΡΩΣΗΣ	ΣΥΝΤΕΤΑΓΜΕΝΕΣ (google)	ΔΙΕΥΘΥΝΣΗ – ΣΗΜΕΙΟ
1	Α΄ Δημοτικό Σχολείο	37.928375, 23.140639	Οδός Αναπαύσεως & Δαμασκηνού
2	Β΄ Δημοτικό Σχολείο	37.929781, 23.141494	Οδός Κρομμύωνος & Δαμασκηνού
3	Πλατεία Ευαγγελιστριάς	37.927381, 23.141564	Π.Ε.Ο. Αθηνών & Οδός Δαμασκηνού
4	Ι.Ν. Άγιοι Θεόδωροι	37.928178, 23.143456	Π.Ε.Ο. Αθηνών & Οδ. Αγ. Θεοδώρων
5	Πλατεία Εθνικής Αντίστασης	37.923517, 23.140397	Οδός Τύρωνος
6	Σταθμός ΟΣΕ	37.925375, 23.137844	
7	Πλατεία ΟΣΕ	37.926072, 23.138700	Π.Ε.Ο. Αθηνών & Οδός Ιατρίνου
8	Β΄ Νηπιαγωγείο	37.929469, 23.135142	Οδός Κρομμύωνος – Πλησίον Σ.Σ.
9	Γυμνάσιο – Λύκειο	37.931017, 23.134633	Οδός Κρομμύωνος – Πλησίον Σ.Σ.
10	Κλειστό Γυμναστήριο	37.933192, 23.139669	Έναντι Κλειστού Γυμναστηρίου
11	Πλατεία Φιλοστράτας	37.928794, 23.144883	Οδός Σαρωνικού 1 & Αίγινας
12	Άλσος Λιάντρο	37.935364, 23.149069	Π.Ε.Ο. Αθηνών Κορίνθου

Ακολουθεί πίνακας με χώρους καταυλισμού για την Δημοτική Ενότητα Αγίων Θεοδώρων:

A/A	ΑΓΙΟΙ ΘΕΟΔΩΡΟΙ ΧΩΡΟΙ ΚΑΤΑΥΛΙΣΜΟΥ	ΣΥΝΤΕΤΑΓΜΕΝΕΣ (google)	ΔΙΕΥΘΥΝΣΗ – ΣΗΜΕΙΟ
1	Πλατεία Εθνικής Αντίστασης	37.923517, 23.140397	Οδός Τύρωνος
2	Σταθμός ΟΣΕ	37.925375, 23.137844	
3	Πλατεία ΟΣΕ	37.926072, 23.138700	Π.Ε.Ο. Αθηνών & Οδός Ιατρίνου
4	Νηπιαγωγείο	37.929469, 23.135142	Οδός Κρομμύωνος – Πλησίον Σ.Σ.
5	Γυμνάσιο – Λύκειο	37.931017, 23.134633	Οδός Κρομμύωνος – Πλησίον Σ.Σ.
6	Κλειστό Γυμναστήριο	37.933192, 23.139669	Έναντι Κλειστού Γυμναστηρίου
7	Πλατεία Φιλοστράτας	37.928794, 23.144883	Οδός Σαρωνικού & Αίγινας
8	Άλσος Λιάντρο	37.935364, 23.149069	Π.Ε.Ο. Αθηνών Κορίνθου

Στη συνέχεια παρατίθεται χάρτης όλων των χώρων καταφυγής – συγκέντρωσης και καταυλισμού για την Δημοτική Ενότητα Αγίων Θεοδώρων.



Χώροι Καταφυγής (Συγκέντρωσης) και Καταυλισμού μετά από Φυσική Καταστροφή
Assembly Points and Camping areas in case of a Natural Disaster



ΑΓΙΟΙ ΘΕΟΔΩΡΟΙ



ΜΕΡΟΣ 9 | ΔΙΟΙΚΗΤΙΚΗ ΜΕΡΙΜΝΑ ΠΛΗΓΕΝΤΩΝ / ΑΜΕΣΗ-ΒΡΑΧΕΙΑ ΑΠΟΚΑΤΑΣΤΑΣΗ

9.1 Οικονομική ενίσχυση πληγέντων

Η κοινωνική προστασία στους πολίτες/κατοίκους του Δήμου, που περιέρχονται σε κατάσταση ανάγκης εξαιτίας σεισμών υποστηρίζεται **από το Υπουργείο Εσωτερικών** δια του αρμοδίου Τμήματος Κοινωνικής Πολιτικής του Δήμου Λουτρακίου – Περαχώρας – Αγίων Θεοδώρων.

Θέματα σχετικά με την διαδικασία χορήγησης οικονομικής ενίσχυσης πολιτών που πλήττονται από φυσικές καταστροφές αναφέρονται στην ΚΥΑ 33862/2019 (ΦΕΚ 1699/Β'/2019).

Στον Δήμο συγκροτείται με απόφαση Δημάρχου τριμελής Επιτροπή, η οποία έχει ως αρμοδιότητα την εξέταση των αιτημάτων για την ένταξη ή μη των οικογενειών ή των μεμονωμένων ατόμων στο πρόγραμμα ενίσχυσης τόσο όσον αφορά στη χορήγηση του επιδόματος πρώτων βιοτικών αναγκών, όσο και στη χορήγηση του επιδόματος για την αντιμετώπιση απλών επισκευαστικών εργασιών ή/και την αντικατάσταση οικοσκευής τους.

Η εν λόγω Επιτροπή διενεργεί αυτοψία στις δηλωμένες στην αίτηση δικαιούχων ως πληγείσες κύριες κατοικίες, προκειμένου α) να ελέγξει ότι η κύρια κατοικία που έχει δηλωθεί είναι πληγείσα, στην περίπτωση του επιδόματος πρώτων βιοτικών αναγκών και β) να ορίσει το βαθμό ζημίας της κύριας κατοικίας, στην περίπτωση του επιδόματος απλών επισκευαστικών εργασιών ή/και οικοσκευής. Η Επιτροπή προσδιορίζει το ύψος του επιδόματος, σύμφωνα με όσα ορίζονται στο Παράρτημα της ανωτέρω ΚΥΑ.

Η τελική αναγνώριση των δικαιούχων των επιδομάτων της παρούσας γίνεται με απόφαση του Δημάρχου, σύμφωνα με την εισήγηση της ανωτέρω Επιτροπής.

Με την ΚΥΑ 5808/2-03-2018 (ΦΕΚ 772/Β'/2018) καθορίζονται τα αρμόδια όργανα και η διαδικασία χορήγησης οικονομικής ενίσχυσης πολιτών που πλήττονται από φυσικές καταστροφές.

Η αρμοδιότητα της χορήγησης οικονομικής ενίσχυσης σε όσους περιέρχονται σε κατάσταση ανάγκης συνεπεία θεομηνίας και λοιπών φυσικών καταστροφών στο πλαίσιο της παρ.1 του άρθρου 1 του Ν.Δ. 57/1973, ασκείται από το Τμήμα Επιχορηγήσεων Τοπικής Αυτοδιοίκησης της Διεύθυνσης Οικονομικής και Αναπτυξιακής Πολιτικής του Υπουργείου Εσωτερικών.

9.2 Ψυχοκοινωνική υποστήριξη πληγέντων - Αντιμετώπιση εκτάκτων καταστάσεων που αφορούν στη δημόσια υγεία

Σε περιπτώσεις όπου άτομα, οικογένειες και πληθυσμιακές ομάδες του Δήμου θεωρείται ότι χρήζουν άμεσα έκτακτης κοινωνικής βοήθειας λόγω αντιμετώπισης κοινωνικών κινδύνων που προέρχονται από την εκδήλωση σεισμών, το Εθνικό Κέντρο Κοινωνικής Αλληλεγγύης (Ε.Κ.Κ.Α.) του Υπουργείου Εργασίας & Κοινωνικών Υποθέσεων, συντονίζει το δίκτυο παροχής υπηρεσιών κοινωνικής στήριξης.

Μετά από εκδήλωση σεισμών με καταστροφικές συνέπειες το Ε.Κ.Κ.Α., εφόσον συντρέχει λόγος, συγκροτεί και κινητοποιεί ομάδες ταχείας παρέμβασης, συγκροτούμενες κυρίως από ψυχολόγους και κοινωνικούς λειτουργούς, για την παροχή άμεσης συμβουλευτικής υποστήριξης και βραχείας διάρκειας ψυχολογικής υποστήριξης σε ατομικό, ομαδικό και κοινοτικό επίπεδο (Ν. 2646/1998 - ΦΕΚ 236/Α'/1998, Ν. 3106/2003 - ΦΕΚ 30/Α'/2003, Ν. 3402/2005 - ΦΕΚ 258/Α'/2005, ΠΔ 22/2006 - ΦΕΚ 18/Α'/2006).

Ο γενικότερος συντονισμός των φορέων που έχουν την ευθύνη για την υλοποίηση δράσεων σχετικών με την αντιμετώπιση εκτάκτων καταστάσεων που αφορούν στη δημόσια υγεία είναι αρμοδιότητα του ΕΚΑΒ (Ν.1579/1985, ΠΔ376/1988 & ΠΔ 348/1996, Ν. 4633/2019 - ΦΕΚ 161/Α'/2019). Σε περίπτωση εκδήλωσης σεισμών το ΕΚΑΒ εφαρμόζει τα επιχειρησιακά σχέδια αντιμετώπισης εκτάκτων αναγκών του

τομέα υγείας, εφόσον τούτο απαιτείται. (Ν.3370/05, ΦΕΚ 176/Α'/2005 – Ν. 3527/07, ΦΕΚ 25/Α'/2007 - Ν.4633/2019, ΦΕΚ 161/ Α'/2019).

9.3 Μετασεισμικός έλεγχος κτιρίων και υποδομών

Η Γενική Διεύθυνση Αποκατάστασης Επιπτώσεων Φυσικών Καταστροφών (Γ.Δ.Α.Ε.Φ.Κ.), μετά την ενημέρωσή της για τις συνέπειες από την εκδήλωση σεισμού, με εντολή του Γενικού Γραμματέα Υποδομών εφαρμόζει το επιχειρησιακό σχέδιο αντιμετώπισης εκτάκτων αναγκών λόγω σεισμού, με την κινητοποίηση του προσωπικού της Γενικής Διεύθυνσης και της Γενικής Γραμματείας Υποδομών (Γ.Γ.Υ.) και συντονίζει ελέγχους στην πληγείσα περιοχή προκειμένου, κατά προτεραιότητα, να εντοπιστούν ενδεχόμενες επικινδυνότητες, να ελεγχθούν κτίρια βασικών λειτουργιών καθώς και ιδιωτικά κτίρια.

Οι αυτοψίες που διενεργούνται στα πληγέντα κτίρια αμέσως μετά από ένα σεισμό, αποβλέπουν στη διαπίστωση της καταλληλότητας για χρήση των κτιρίων, στην εκτίμηση της σοβαρότητας των βλαβών που αυτά έχουν υποστεί από το σεισμό, του αριθμού των άστεγων νοικοκυριών και του κόστους αποκατάστασης. Δεδομένου ότι οι αυτοψίες διενεργούνται σε πληγέντα κτίρια, για τον έλεγχο των δημόσιων κτιρίων αρμοδιότητας της Γ.Δ.Α.Ε.Φ.Κ., πρέπει να προηγηθεί έλεγχος από το τεχνικό προσωπικό / τεχνική υπηρεσία του φορέα στον οποίο ανήκει το κτίριο και εφόσον διαπιστωθούν βλάβες από τον σεισμό, θα υποβάλλεται σχετικό αίτημα στη Γ.Δ.Α.Ε.Φ.Κ. για διενέργεια αυτοψίας και έλεγχο καταλληλότητας για χρήση του κτιρίου. Οι αυτοψίες διενεργούνται σε δυο φάσεις. Κατ' αρχάς πραγματοποιείται πρωτοβάθμιος έλεγχος, ο οποίος διαρκεί 10- 20 ημέρες, ανάλογα με το συμβάν και στοχεύει πρωτίστως στην προστασία της ζωής των πολιτών και τη συνέχιση των βασικών λειτουργιών της πληγείσας περιοχής. Στη συνέχεια, δεδομένης της φθίνουσας πορείας της σεισμικής ακολουθίας, ακολουθεί επανέλεγχος των κτιρίων, που κατά τον πρωτοβάθμιο έλεγχο κρίθηκαν ως μη κατοικήσιμα.

Με βάση τις αυτοψίες αυτές και όπου αυτό επιβάλλεται, πραγματοποιούνται από τους εκάστοτε αρμόδιους φορείς, επεμβάσεις έκτακτης ανάγκης, δηλαδή αποκλεισμός περιοχών, άρση επικινδυνοτήτων, προσωρινές υποστυλώσεις-αντιστηρίξεις, έκδοση Πρωτοκόλλων Αυτοψίας Επικινδύνως Ετοιμόρροπων Κτιρίων (ΠΑΕΕΚ), κατεδαφίσεις των κτιρίων αυτών και άρση ερειπίων.

Στόχος των ανωτέρω είναι η ασφαλής επιστροφή των κατοίκων στις οικίες τους, η συνέχιση της ομαλής λειτουργίας της τοπικής κοινωνίας και η διάσωση του δομικού πλούτου της χώρας από ισχυρούς μετασεισμούς.

Το Αυτοτελές Τμήμα Πολιτικής Προστασίας του Δήμου, η Διεύθυνση Πολιτικής Προστασίας της οικείας Περιφέρειας και της Αποκεντρωμένης Διοίκησης πρέπει να έχουν προβλέψει από κοινού και ενημερώσει την Γ.Δ.Α.Ε.Φ.Κ. (πριν να εκδηλωθεί σεισμός) για τη διάθεση ικανών χώρων γραφείου για τις ανάγκες συντονισμού και καταγραφής των ελέγχων, με τηλεφωνικές συνδέσεις καθώς και για τη διάθεση μέσων μετακίνησης μετά το συμβάν.

Σύμφωνα με το Καν. Διάταγμα 6/20/1941, το Ν. 1190/81, την Υ.Α. οικ116/9-4-81, το ΠΔ 123/2017 και την Υ.Α. οικ. 5423/Α314/3-6-2014 (ΦΕΚ1443Β), ο συντονισμός των ενεργειών για τη διαπίστωση των βλαβών είναι αρμοδιότητα της Γ.Δ.Α.Ε.Φ.Κ. και εν γένει ακολουθούνται οι επόμενες διαδικασίες:

Οι έλεγχοι των κτιρίων διενεργούνται από υπαλλήλους μηχανικούς που υπηρετούν ή διατίθενται στην Γ.Δ.Α.Ε.Φ.Κ.. Γενικός Συντονιστής των ελέγχων είναι ο Προϊστάμενος της Γ.Δ.Α.Ε.Φ.Κ. ή ο Συντονιστής/Επικεφαλής που θα ορισθεί. Στις περιπτώσεις που απαιτείται, λόγω της έκτασης των ζημιών, ορίζονται και βοηθοί Συντονιστές. Ανάλογα με τις ανάγκες και εφόσον το κρίνει απαραίτητο ο Υπουργός Υποδομών & Μεταφορών, μπορούν να διατεθούν στην Γ.Δ.Α.Ε.Φ.Κ. μηχανικοί που υπηρετούν σε άλλες Τεχνικές Υπηρεσίες του Δημοσίου προκειμένου να συμμετάσχουν στην καταγραφή των ζημιών. (Καν. Διάταγμα 6/20/1941, §4).

Ο χαρακτηρισμός των Επικινδύνως Ετοιμόρροπων Κτιρίων και η σύνταξη των αντίστοιχων Πρωτοκόλλων (ΠΑΕΕΚ) γίνεται από τριμελείς επιτροπές μηχανικών που υπηρετούν στην Γ.Δ.Α.Ε.Φ.Κ., σύμφωνα με την ΥΑ οικ. 5423 /Α314/3-6-2014.

Με βάση τα αποτελέσματα των ελέγχων η Γ.Δ.Α.Ε.Φ.Κ. (μέσω της Δ.Α.Ε.Φ.Κ.-Κ.Ε.) εισηγείται την οριοθέτηση της σεισμόπληκτης περιοχής και τη χορήγηση στεγαστικής συνδρομής για την αποκατάσταση των πληγέντων, στους Υπουργούς Οικονομικών, Οικονομίας & Ανάπτυξης και Υποδομών Μεταφορών.

Ειδικότερα θέματα που αφορούν τους Πρωτοβάθμιους και Δευτεροβάθμιους Ελέγχους κτιρίων μετά από σεισμό, αναφέρονται αναλυτικά στα ΔΑΕΦΚ/οικ.1262/Α/Α42/31-12-2014 και ΔΑΕΦΚ 5196/Α42/7-12-2016 έγγραφα του Υπουργείου Υποδομών & Μεταφορών.

9.4 Αποκατάσταση κτιρίων πληγέντων από την εκδήλωση σεισμών – χορήγηση στεγαστικής συνδρομής

Το έργο της αποκατάστασης, με τον προγραμματισμό της σειράς προτεραιότητας των εργασιών κατά κατηγορίας Δημοσίων, Κοινοφελών, Βιομηχανικών, Επαγγελματικών και ιδιωτικών κτιρίων κατευθύνεται από τον Υπουργό Υποδομών & Μεταφορών. Επίσης, ο Υπουργός Υποδομών & Μεταφορών συντονίζει τις ενέργειες όλων των φορέων που ασχολούνται με το αντικείμενο της στέγασης και αποκατάστασης των σεισμόπληκτων (άρθρο 17 της από 28.07.1978 Π.Ν.Π., που κυρώθηκε με το πρώτο άρθρο του Ν.867/1979 και Κανονιστικό Διάταγμα 6/20.09.1941).

Μετά την εκδήλωση σεισμών με ζημιές σε κτίρια, η Διεύθυνση Αποκατάστασης Επιπτώσεων Φυσικών Καταστροφών Κεντρικής Ελλάδος (Δ.Α.Ε.Φ.Κ.- Κ.Ε.) της Γενικής Γραμματείας Υποδομών, του Υπουργείου Υποδομών και Μεταφορών, βάσει του ισχύοντος θεσμικού πλαισίου, είναι αρμόδια για την έκδοση Κ.Υ.Α. για την οριοθέτηση περιοχών ως πληγείσας από σεισμό και οι Γ.Δ.Α.Ε.Φ.Κ. και Δ.Α.Ε.Φ.Κ.- Κ.Ε., Δ.Ε. & Β.Ε. είναι αρμόδιες για τη χορήγηση στεγαστικής συνδρομής (Δωρεάν Κρατική Αρωγή και Άτοκο Δάνειο) για την επισκευή ή ανακατασκευή των πληγέντων κτιρίων λόγω σεισμών (Ν.1190/1981 - ΦΕΚ 203/Α/1981, Ν. 867/1979 – ΦΕΚ 24/Α/1979, Ν. 2576/1998 - ΦΕΚ 25/Α/1998, Ν.4313/2014, άρθρο 84 – ΦΕΚ 261/Α/2014, ΠΔ 123/2017).

Θέματα που αφορούν τις επιτροπές ελέγχου κτιρίων μετά από φυσικές καταστροφές, που συγκροτούνται με ευθύνη του Προϊσταμένου της αρμόδιας, χωρικά, Δ.Α.Ε.Φ.Κ., για τον έλεγχο πληγέντων κτιρίων, ρυθμίζονται με το ΓΔΑΕΦΚ/ οικ. 288 /ΓΔβ1/14-05-2018 έγγραφο της ΓΔΑΕΦΚ (ΑΔΑ: ΩΧΜΧ465ΧΘΞ-Β17). Οι ανωτέρω επιτροπές συντάσσουν τα Πρωτόκολλα Αυτοψίας Επικινδύνως Ετοιμόρροπων Κτιρίων (Π.Α.Ε.Ε.Κ) ή τις Εκθέσεις Αυτοψίας Ολοσχερώς Κατεστραμμένων Κτιρίων και συμπληρώνουν τα έντυπα αυτοψίας και καταγραφής βλαβών στα κτίρια (δελτία ταχείας αυτοψίας ή/και επανελέγχου, δελτία αυτοψίας και καταγραφής βλαβών στα κτίρια κ.λπ.) που χορηγούνται από τη Γ.Δ.Α.Ε.Φ.Κ., σύμφωνα με τις οδηγίες της.

Θέματα που αφορούν στη στέγαση των πληγέντων (μέριμνα για την προμήθεια, μεταφορά, διαχείριση, συντήρηση των ενιαία μεταφερομένων οικίσκων τύπου container, μελέτη, κατασκευή και εποπτεία έργων κ.λπ.) καθώς και θέματα σχετικά με την οριοθέτηση της πληγείσας περιοχής, διαπίστωσης της έκτασης των ζημιών, χορήγησης δανείων ή άλλης συνδρομής για τη στέγαση των πληγέντων, κ.λπ., αποτελούν αρμοδιότητα της Γ.Δ.Α.Ε.Φ.Κ. (ΠΔ 123/2017 (ΦΕΚ 151/Α'/2017)).

Για την άμεση και μόνιμη στέγαση των πληγέντων από σεισμούς, μπορεί η Γενική Γραμματεία Υποδομών του Υπουργείου Υποδομών & Μεταφορών να αναλάβει την κατασκευή οικιών συμβατικής κατασκευής ή προκατασκευασμένων, θεωρουμένων των έργων αυτών ως δημόσιων έργων.

Με απόφαση καθορίζονται και οι φορείς χρηματοδότησης και εκτέλεσης του έργου, καθώς και οι προϋποθέσεις ειδικών κατηγοριών των πληγέντων για τους οποίους θα έχουν εφαρμογή οι διατάξεις

αυτές. Οι δικαιούχοι της κατά τα παραπάνω εδάφια προβλεπόμενης κρατικής αρωγής, η οποία παρέχεται αντί της χορήγησης στεγαστικής συνδρομής, όπως και κάθε άλλη σχετική λεπτομέρεια, καθορίζονται με απόφαση του Υπουργού Υποδομών & Μεταφορών.

Η αποκατάσταση των ζημιών των κτιρίων που ανήκουν στο Δημόσιο και σε ΝΠΔΔ ή σε κοινωφελή ή Φιλανθρωπικά ή ευαγή Ιδρύματα ή Σωματεία ενεργείται από τον οικείο φορέα. Σε κάθε περίπτωση, εφόσον ο Υπουργός Υποδομών & Μεταφορών κρίνει σκόπιμη την υπό του Δημοσίου εκτέλεση των ανωτέρω εργασιών, δύνανται αυτές να εκτελεσθούν σε βάρος των διατιθεμένων πιστώσεων αποκαταστάσεως (Ν. 867/1979., ΦΕΚ 24/Α'/1979).

Η αποκατάσταση των σχολικών κτιρίων, που βρίσκονται στη χωρική αρμοδιότητα του Δήμου, μετά από σεισμό ανήκει στις αρμοδιότητες του Δήμου (Ν.3835/2010, αρθ. 94).

9.5 Άρση επικινδυνότητων

Οι μηχανικοί της Γ.Δ.Α.Ε.Φ.Κ. κατά τις αυτοψίες που διενεργούν εντοπίζουν επικινδυνότητες και ενημερώνουν τον Δήμο, προκειμένου να δρομολογηθούν δράσεις για την άρση των επικινδυνότητων στο πλαίσιο αρμοδιότητάς του (ενημέρωση ιδιοκτητών, τεχνικές επεμβάσεις από συνεργεία του Δήμου, κ.λπ.).

Σε περιοχές με εκτεταμένα προβλήματα επικινδυνότητων σε κτίρια και κατασκευές και για υποβοήθηση των ιδιοκτητών, ο Δήμος δύναται να αναλαμβάνει τις επεμβάσεις, ιδίως σε κοινόχρηστους χώρους, για την άρση των επικινδυνότητων, την κατεδάφιση των επικινδύνως ετοιμόρροπων κτιρίων και την απομάκρυνση των ερειπίων, με τη συνδρομή της ΕΛ.ΑΣ. για τη διακοπή της κυκλοφορίας και συνεργείου του ΔΕΔΔΗΕ για διακοπή της ηλεκτροδότησης, όπου απαιτείται.

Ο Υπουργός Υποδομών & Μεταφορών, σε περιπτώσεις εκτεταμένων επιπτώσεων από τη φυσική καταστροφή και για την άρση των επικινδυνότητων, δύναται με απόφασή του να διαθέσει πιστώσεις ή/και να συνάψει συμβάσεις για την εκτέλεση έργων (κατεδαφίσεων, υποστυλώσεων κ.λπ.) σχετικών με τη φυσική καταστροφή (άρθρο 49 του Ν. 2778/1999 (Φ.Ε.Κ. 295/Α'/30.12.1999)).

Προτεραιότητα για την άρση των επικινδυνότητων δίνεται στους κύριους οδικούς άξονες, τους κεντρικούς δρόμους, τις εισόδους των πόλεων καθώς και σε κτίρια κρίσιμων λειτουργιών όπως Δομές Υγείας, Σχολεία, Δημόσιες Υπηρεσίες, Δημαρχείο κ.λπ.

9.6 Αποκατάσταση ζημιών και άρση κινδύνων που οφείλονται στην εκδήλωση σεισμών

Θέματα που αφορούν δρομολόγηση έργων και δραστηριοτήτων άμεσης αντιμετώπισης συνεπειών από την εκδήλωση σεισμών (απομάκρυνση μπαζών, άρση καταπτώσεων και εμποδίων στο οδικό δίκτυο, κ.λπ.), αναφέρονται στο παρόν και στις παρ.5.3, 5.4, 6.3 και 6.4 του Γενικού Σχεδίου «ΕΓΚΕΛΑΔΟΣ 2» της ΓΓΠΠ.

Διευκρινίζεται ότι στις δράσεις άμεσης/βραχείας αποκατάστασης των συνεπειών από την εκδήλωση σεισμών (συμπεριλαμβανομένων και τυχόν επαγόμενων τους φαινομένων, όπως κατολισθήσεις κλπ.) περιλαμβάνονται οι κατεπείγουσες απλές τεχνικές εργασίες που δεν απαιτούν μελέτη, ή υπηρεσίες που πρέπει να υλοποιηθούν κατά τη διάρκεια ή αμέσως μετά την εκδήλωσή τους, όπως, άρση καταπτώσεων και εμποδίων στο οδικό δίκτυο, απομάκρυνση μπαζών κ.ο.κ.

Η εν συνεχεία μεσοπρόθεσμη και μακροπρόθεσμη ολοκλήρωση της αποκατάστασης ζημιών και άρσης κινδύνων που οφείλονται στην εκδήλωση σεισμών με καταστροφικές συνέπειες, τα συναφή επείγουσας αποκατάστασης απαραίτητα έργα στην πληγείσα περιοχή, για τα οποία έχει συνταχθεί τεχνική έκθεση άρσης επικινδυνότητας του αρμόδιου φορέα ή υπηρεσίας, δεν αποτελούν αντικείμενο του παρόντος

σχεδίου, δεν συμπεριλαμβάνονται σε αυτό και δρομολογούνται από τους κατά περίπτωση αρμόδιους φορείς λειτουργίας και συντήρησης έργων και υποδομών.

9.7 Κρατική αρωγή προς επιχειρήσεις και μη κερδοσκοπικού χαρακτήρα φορείς

Το πλαίσιο κρατικής αρωγής προς επιχειρήσεις και μη κερδοσκοπικού χαρακτήρα φορείς για θεομηνίες, ρυθμίζεται με τον Νόμο 4797/2021(ΦΕΚ 66/Α'/2021) όπως έχει τροποποιηθεί και ισχύει. Αναλυτικότερα, όπως αναφέρονται στην παρ. 12.7 του του Γενικού Σχεδίου «ΕΓΚΕΛΑΔΟΣ 2» της ΓΓΠΠ.

Διευκρινίζεται ότι προαπαιτούμενο της έναρξης της διαδικασίας επιχορηγήσεων επιχειρήσεων και μη κερδοσκοπικού χαρακτήρα φορέων για θεομηνίες, αποτελεί η οριοθέτηση της πληγείσας περιοχής από τη Διεύθυνση Αποκατάστασης Επιπτώσεων Φυσικών Καταστροφών Κεντρικής Ελλάδος (Δ.Α.Ε.Φ.Κ.- Κ.Ε.) της Γενικής Γραμματείας Υποδομών, του Υπουργείου Υποδομών και Μεταφορών, βάσει του ισχύοντος θεσμικού πλαισίου, η οποία είναι αρμόδια για την έκδοση Κ.Υ.Α. για την οριοθέτηση περιοχών ως πληγείσες από σεισμούς, πλημμύρες, πυρκαγιές, κατολισθήσεις, ανεμοστρόβιλους, τυφώνες, χιονοστιβάδες, χαλαζοπτώσεις και ηφαιστειακές εκρήξεις βάσει του άρθρου 10 του Ν. 2576/98, όπως έχει τροποποιηθεί και ισχύει, που αναφέρεται στην οριοθέτηση πληγείσων περιοχών.

Θέματα που αφορούν στην υλοποίηση των διαδικασιών κάθε είδους ενίσχυσης που θεσπίζονται με τον Ν.4797/21, αναφέρονται αναλυτικά στο Ν. 4797/2021 και στις σχετικές υπουργικές αποφάσεις.

Διευκρινίζεται ότι η έκδοση αποφάσεων της Γενικής Γραμματείας Πολιτικής Προστασίας που αναφέρονται στην κήρυξη μιας περιοχής σε κατάσταση έκτακτης ανάγκης συνδέεται αποκλειστικά με τον επιχειρησιακό ρόλο που αναλαμβάνει στο συντονισμό του δυναμικού και των μέσων των φορέων που επιχειρούν για την άμεση αντιμετώπισή τους, καθώς και με το μέγεθος της κινητοποίησης του δυναμικού και των μέσων που είναι πλέον του διατιθέμενου υπό κανονικές συνθήκες. Η κήρυξη μιας περιοχής σε κατάσταση έκτακτης ανάγκης από τη Γενική Γραμματεία Πολιτικής Προστασίας δεν αποτελεί προϋπόθεση για την ενεργοποίηση ειδικότερων νομοθετικών ρυθμίσεων σχετικών με την καταβολή αποζημιώσεων και δανείων σε πληγέντες πάρα μόνο αν προβλέπεται ρητά σε ειδικότερες νομοθεσίες και για συγκεκριμένες καταστροφές.

9.8 Άμεση χαρτογράφηση πληγείσας περιοχής σε περιπτώσεις μεγάλων καταστροφών

Σε περιπτώσεις μεγάλων καταστροφών από σεισμούς ή άλλες αιτίες, η όσο το δυνατόν άμεση χαρτογράφηση της πληγείσας περιοχής, αποτυπώνει κατ' αρχήν την έκταση της καταστροφής και εν συνεχεία αποτελεί χρήσιμη πληροφορία για τον προσδιορισμό του μεγέθους της κινητοποίησης που απαιτείται από τους φορείς που εμπλέκονται σε δράσεις αντιμετώπισης εκτάκτων αναγκών και διαχείρισης των συνεπειών από την εκδήλωση τους.

Επίσης αποτελεί χρήσιμη πληροφορία για τους φορείς που εμπλέκονται στο έργο της καταγραφής των ζημιών, της αποκατάστασης, καθώς και στον προγραμματισμό έργων και δράσεων που συνδέονται με νέους πιθανούς επαγόμενους κινδύνους (κατολισθήσεις, κ.λπ.).

Η Ευρωπαϊκή Ένωση, συμβάλλοντας στις προσπάθειες των κρατών μελών στην αντιμετώπιση καταστροφών, καθώς και στο έργο της αποκατάστασής τους, διαθέτει την υπηρεσία Copernicus Emergency Management Service / Mapping, η οποία παρέχει δυνατότητες άμεσης διάθεσης χαρτογραφικών προϊόντων που προκύπτουν από ανάλυση δορυφορικών εικόνων, για περιοχές που έχουν πληγεί από μεγάλες καταστροφές.

Επίσης, παρέχεται η δυνατότητα παρακολούθησης της εξέλιξης του φαινομένου σε διαφορετικά χρονικά διαστήματα, με την παραγωγή των αντίστοιχων χαρτογραφικών προϊόντων σε ημερομηνίες που ορίζονται από τον τελικό χρήστη.

Ως Εθνικό Σημείο Επαφής (National Focal Point) για την ενεργοποίηση της ανωτέρω υπηρεσίας από τη χώρα μας, έχει οριστεί η Δ/νση Σχεδιασμού Αντιμετώπισης Εκτάκτων Αναγκών της ΓΓΠΠ (σχετική 8149/16-12-2014 Απόφαση του Γενικού Γραμματέα Πολιτικής Προστασίας - ΑΔΑ: ΩΘ0ΨΙ-ΛΧΦ).

Η ενεργοποίηση πραγματοποιείται κατόπιν σχετικής εντολής του Γενικού Γραμματέα Πολιτικής Προστασίας προς τη Δ/νση Σχεδιασμού Αντιμετώπισης Εκτάκτων Αναγκών της ΓΓΠΠ, σε περιπτώσεις μεγάλων καταστροφών προς υποβολή του έργου των εμπλεκόμενων φορέων.

Για τον αρχικό προσδιορισμό της πληγείσας περιοχής, στα πλαίσια υποβολής του αιτήματος ενεργοποίησης της υπηρεσίας, απαιτείται συνεργασία της Δ/νσης Σχεδιασμού Αντιμετώπισης Εκτάκτων Αναγκών της ΓΓΠΠ με τους κατά τόπο αρμόδιους φορείς (Αυτοτελές Τμήμα Δήμου, Δ/νση Τεχνικών Έργων, κ.λπ.).

Μετά την έγκριση του αιτήματος από το Κέντρο Συντονισμού Αντιμετώπισης Εκτάκτων Αναγκών της Ευρωπαϊκής Επιτροπής (ERCC) και την ενεργοποίηση της υπηρεσίας Copernicus EMS-Rapid Mapping παράγεται σειρά διανυσματικών γεωχωρικών δεδομένων και χαρτογραφικών προϊόντων που απεικονίζουν την πληγείσα περιοχή όπως προκύπτει από ανάλυση δορυφορικών εικόνων.

Τα διανυσματικά δεδομένα (vector) είναι σε μορφή αρχείων shp και kmz (Google Earth) με την περίμετρο της πληγείσας έκτασης ενώ τα χαρτογραφικά προϊόντα είναι σε μορφή γεωαναφερμένων pdf, jpg και tif.

Επιπρόσθετα, με την χρήση των ανωτέρω γεωχωρικών διανυσματικών δεδομένων η Δ/νση Σχεδιασμού και Αντιμετώπισης Εκτάκτων Αναγκών της ΓΓΠΠ προχωρά, εφόσον απαιτείται, στην σύνταξη θεματικών χαρτών με επιπλέον γεωγραφικές πληροφορίες, τους οποίους διαθέτει άμεσα, μαζί με τα προϊόντα του προγράμματος Copernicus/Emergency Management Service/ Mapping, προς περαιτέρω υποβολή του έργου των φορέων Πολιτικής Προστασίας.

Τα ανωτέρω δεδομένα και χάρτες διατίθενται δωρεάν και αποκλειστικά και μόνο για υπηρεσιακή χρήση με σκοπό την υποβολή του έργου του ενδιαφερόμενου φορέα, και όπως έχει διευκρινιστεί η περίμετρος της πληγείσας έκτασης, όπως έχει αποτυπωθεί μετά από ανάλυση δορυφορικών εικόνων, μέσω της υπηρεσίας Copernicus EMS-Rapid Mapping, απεικονίζει την κατάσταση κατά την ημέρα και ώρα λήψης των εικόνων από τους δορυφόρους και σε καμία περίπτωση δεν είναι δεσμευτική και **δεν υποκαθιστά την οριοθέτηση της πληγείσας περιοχής** από τους αρμόδιους φορείς και υπηρεσίες με βάση το ισχύον θεσμικό πλαίσιο.

Η Δ/νση Σχεδιασμού Αντιμετώπισης Εκτάκτων Αναγκών της ΓΓΠΠ ως Εθνικό Σημείο Επαφής (National Focal Point) στη χώρα μας και ως εξουσιοδοτημένος χρήστης για την ενεργοποίηση του προγράμματος Copernicus/EMS-Mapping, έχει εκδώσει το υπ' αριθμ. Α516/01-07-2022 έγγραφο με θέμα **“Κατευθυντήριες οδηγίες για την ενεργοποίηση του Ευρωπαϊκού Προγράμματος Copernicus Emergency Management Service. Εφαρμογές του Προγράμματος COPERNICUS-EMS”**, το οποίο έχει αναρτήσει στην ιστοσελίδα της ΓΓΠΠ (www.civilprotection.gr) και βρίσκεται στη διάθεση κάθε ενδιαφερόμενου για την παροχή πρόσθετων πληροφοριών και διευκρινήσεων.

9.9 Επιχορήγηση Δήμου στα πλαίσια του έργου «Πρόγραμμα Πρόληψης και Αντιμετώπισης Ζημιών και Καταστροφών που Προκαλούνται από Θεομηνίες στους ΟΤΑ Α΄ και Β΄ Βαθμού»

Για την αντιμετώπιση των ήδη επελθουσών ζημιών από θεομηνίες, όπως καταστροφές λόγω σεισμών κλπ., ο Δήμος δύναται να υποβάλλει αίτημα επιχορήγησης στο πλαίσιο του έργου της Πρόληψης &

Αντιμετώπισης Ζημιών και Καταστροφών που προκαλούνται από Θεομηνίες που είναι ενταγμένο στο εθνικό σκέλος του Προγράμματος Δημοσίων Επενδύσεων του Υπουργείου Εσωτερικών και συγκεκριμένα στη ΣΑΕ 055 (Εγκύκλιος Αρ.10 ΑΠ. 7207/7-03-2017 έγγραφο του ΥΠ.ΕΣ. με ΑΔΑ: Ψ65Π465ΧΘ7-4Ε8 και 17939/30-05-2017 έγγραφο του ΥΠ.ΕΣ. με ΑΔΑ: 7ΖΜΥ465ΧΘ7-ΙΥΜ).

Όπως αναφέρεται στην ανωτέρω εγκύκλιο, για την έκδοση απόφασης επιχορήγησης ο Δήμος υποβάλλει αίτημα στην αρμόδια υπηρεσία του Υπουργείου Εσωτερικών (Δ/ση Οικονομικής Αναπτυξιακής Πολιτικής Τοπικής Αυτοδιοίκησης), το οποίο υποχρεωτικά πρέπει να συνοδεύεται από:

1. Τεχνικό Δελτίο (συνημμένο υπόδειγμα στην ανωτέρω Εγκύκλιο 10 του ΥΠ.ΕΣ.)
2. Κήρυξη της περιοχής σε κατάσταση έκτακτου ανάγκης
3. Εκθέσεις- Αυτοψίες ζημιών
4. Περιγραφή της μεθοδολογίας ανάλυσης του κόστους της ζημίας
5. Φωτογραφική τεκμηρίωση

Επίσης, στο ανωτέρω έργο της Πρόληψης & Αντιμετώπισης Ζημιών και Καταστροφών που προκαλούνται από Θεομηνίες, ο Δήμος δύναται να υποβάλλει αιτήματα επιχορήγησης για δράσεις πρόληψης, τα οποία θα πρέπει να είναι πλήρως αιτιολογημένα ως προς την αναγκαιότητά τους και άμεσα συνδεδεμένα με την επικείμενη καταστροφή (Εγκύκλιος Αρ.10 ΑΠ. 7207/7-03-2017 έγγραφο του ΥΠ.ΕΣ. με ΑΔΑ: Ψ65Π465ΧΘ7-4Ε8 17939/30-05-2017 έγγραφο του ΥΠ.ΕΣ. με ΑΔΑ: 7ΖΜΥ465ΧΘ7-ΙΥΜ).

Οι δαπάνες που δύναται να καλυφθούν από το Εθνικό Πρόγραμμα Δημοσίων Επενδύσεων αφορούν σε:

- κατασκευές ,ανακατασκευές ή επεκτάσεις εγκαταστάσεων ή έργων
- προμήθειες μονίμων εξοπλιστικών μέσων ή τεχνικού ή άλλου υλικού εξοπλισμού
- μελέτες που αναφέρονται αποκλειστικά στα εν λόγω έργα και
- πάσης φύσεως έξοδα που σχετίζονται ευθέως με αυτά.

Αναλυτικότερες οδηγίες για τον καθορισμό των κριτηρίων και την κατανομή των πιστώσεων για πρόληψη και αντιμετώπιση δίνονται στην Εγκύκλιο Αρ.10 με ΑΠ. 7207/7-03-2017 του ΥΠ.ΕΣ. και ΑΔΑ: Ψ65Π465ΧΘ7-4Ε8.

Επισημαίνεται ότι με το 17939/30-05-2017 έγγραφο του ΥΠ.ΕΣ. με ΑΔΑ: 7ΖΜΥ465ΧΘ7-ΙΥΜ, διευκρινίστηκε ότι σε περίπτωση που η κήρυξη της περιοχής σε κατάσταση έκτακτης ανάγκης πολιτικής προστασίας δεν είναι δυνατή, θα πρέπει το αίτημα του Δήμου για την έκδοση της σχετικής απόφασης επιχορήγησης να συνοδεύεται από σχετική δήλωση/βεβαίωση του Δημάρχου στην οποία θα αναλύονται οι λόγοι για τους οποίους δεν καθίσταται δυνατή η έκδοση σχετικής απόφασης κήρυξης της περιοχής σε Κατάσταση Έκτακτης Ανάγκης Πολιτικής Προστασίας από τον Γενικό Γραμματέα Πολιτικής Προστασίας ή κατ' εξουσιοδότηση από τον οικείο Περιφερειάρχη, όπως για παράδειγμα αιτήματα επιχορήγησης για δράσεις πρόληψης και μείωσης του κινδύνου.

9.10 Αποζημιώσεις ζωικού κεφαλαίου, φυτικής παραγωγής και στα μέσα παραγωγής της

Θέματα καταγραφής και αποζημιώσεων, από καταστροφές που προκαλούνται από σεισμούς στο ζωικό κεφάλαιο ρυθμίζονται από τον Κανονισμό Ασφάλισης Ζωικού Κεφαλαίου του ΕΛΓΑ (ΦΕΚ 1669/Β'/27-7-2011) όπως αυτός ισχύει.

Θέματα αποζημιώσεων στο ζωικό κεφάλαιο, που δεν εμπίπτουν στον ανωτέρω Κανονισμό Ασφάλισης Ζωικού Κεφαλαίου του ΕΛΓΑ, καθώς και για καταστροφές στο φυτικό κεφάλαιο ή στα μέσα παραγωγής, συμπεριλαμβανομένου του πάγιου κεφαλαίου και εξοπλισμού, ρυθμίζονται από τον Κανονισμό Κρατικών Οικονομικών Ενισχύσεων (Κ.Υ.Α. 619/146296/2016 – ΦΕΚ 4562/Β'/2016), όπως αυτός ισχύει με αρμόδιο φορέα υλοποίησης τον ΕΛΓΑ.

9.11 Έλεγχος και αποκατάσταση έργων και μνημείων πολιτιστικής κληρονομιάς

Ο έλεγχος μνημείων και αρχαιοτήτων τα οποία έχουν πληγεί από την εκδήλωση σεισμών, δρομολογούνται από τις κατά τόπους αρμόδιες υπηρεσίες του Υπουργείου Πολιτισμού και Αθλητισμού (Εφορείες Αρχαιοτήτων, Υπηρεσίες Νεωτέρων Μνημείων και Τεχνικών Έργων, κ.λπ.).

ΜΕΡΟΣ 10 | ΥΠΟΣΤΗΡΙΞΗ & ΕΞΕΛΙΞΗ ΣΧΕΔΙΟΥ

10.1 Εκπαίδευση

Η εκπαίδευση του εμπλεκόμενου προσωπικού του Δήμου σε δράσεις πολιτικής προστασίας είναι δυνατή μέσω σχετικών εκπαιδεύσεων που διοργανώνονται με τη συμμετοχή στελεχών της ΓΓΠΠ κατόπιν σχετικού αιτήματος.

10.2 Έλεγχος Σχεδίου - Ασκήσεις

Για τον έλεγχο του Σχεδίου πραγματοποιούνται ασκήσεις που διοργανώνονται σύμφωνα με τις κατευθυντήριες οδηγίες της ΓΓΠΠ σε εφαρμογή της ΥΑ 1299/2003 «ΞΕΝΟΚΡΑΤΗΣ» και τις «Κατευθυντήριες Οδηγίες για τον Σχεδιασμό και τη Διεξαγωγή Ασκήσεων Πολιτικής Προστασίας» όπως περιγράφονται στο 532/23-01-2020 έγγραφο της Δ/σης Σχεδιασμού & Αντιμετώπισης Εκτάκτων Αναγκών της ΓΓΠΠ με ΑΔΑ: ΩΕ2Ψ46ΜΤΛΒ-Γ95.

10.2.1 Διενέργεια Ασκήσεων Πολιτικής Προστασίας

Ο σχεδιασμός και η διεξαγωγή ασκήσεων Πολιτικής Προστασίας για την αντιμετώπιση κινδύνων από την εκδήλωση σεισμών σε τακτά χρονικά διαστήματα, συνιστά την πιο ασφαλή μέθοδο για την τακτική και σε βάθος δοκιμασία, εκπαίδευση και αξιολόγηση της επιχειρησιακής ετοιμότητας, επάρκειας, αλλά και του επιτυχούς συντονισμού των φορέων σε δράσεις αντιμετώπισης εκτάκτων αναγκών και άμεσης/βραχείας διαχείρισης των συνεπειών λόγω σεισμού.

Στο πλαίσιο αυτό, **μετά την ολοκλήρωση του Σχεδίου Αντιμετώπισης Εκτάκτων Αναγκών και Άμεσης/Βραχείας Διαχείρισης των Συνεπειών από την Εκδήλωση Σεισμών του Δήμου**, με εντολή του Δημάρχου, το Αυτοτελές Τμήμα Πολιτικής Προστασίας καλείται, κατά το δυνατόν, να προγραμματίζει σε ετήσια βάση μια άσκηση ετοιμότητας για την αντιμετώπιση εκτάκτων αναγκών και την άμεση/βραχεία διαχείριση των συνεπειών από την εκδήλωση σεισμών, βάσει του ανωτέρω σχεδίου συμπεριλαμβανομένης και της οργανωμένης προληπτικής απομάκρυνσης πολιτών.

Οι ασκήσεις αυτές θα πρέπει να εστιάζουν κατά κύριο λόγο σε θέματα κατανομής ρόλων και αρμοδιοτήτων των υπηρεσιών του Δήμου, με στόχο την επαύξηση της διαλειτουργικότητας και συνεργασίας όλων των οργανικών μονάδων, στο πλαίσιο του θεσμικού τους ρόλου στην αντιμετώπιση κινδύνων από την εκδήλωση σεισμών.

Τονίζεται ότι σε αρχικό στάδιο οι ασκήσεις αυτές θα πρέπει να επικεντρώνονται μόνο στην άσκηση των οργανικών μονάδων και υπηρεσιών του Δήμου, για τη βελτίωση του σχεδιασμού στην αντιμετώπιση εκτάκτων αναγκών και την άμεση/βραχεία διαχείριση των συνεπειών από την εκδήλωση σεισμού, χωρίς την εμπλοκή άλλων φορέων και υπηρεσιών (ΕΛ.ΑΣ., Π.Σ., ΕΚΑΒ, κ.λπ.).

Σε δεύτερο στάδιο θα κληθούν να συμμετέχουν στις ανωτέρω ασκήσεις και οι λοιποί εμπλεκόμενοι φορείς σε επίπεδο Δήμου (διυπηρεσιακή άσκηση), στο πλαίσιο συντονισμού και διαλειτουργικότητας μεταξύ τους, για υλοποίηση δράσεων που συνδέονται με την αντιμετώπιση εκτάκτων αναγκών και την άμεση/βραχεία διαχείριση των συνεπειών από την εκδήλωση σεισμών.

Η Δ/ση Σχεδιασμού & Αντιμετώπισης Εκτάκτων Αναγκών της ΓΓΠΠ δύναται να συνδράμει στον σχεδιασμό, διεξαγωγή και αποτίμηση των ανωτέρω ασκήσεων Πολιτικής Προστασίας σε επίπεδο Δήμου, κατόπιν σχετικού αιτήματος.

10.3 Αναθεώρηση & επικαιροποίηση Σχεδίου

Η διαδικασία της αναθεώρησης & επικαιροποίησης του Γενικού Σχεδίου Αντιμετώπισης Εκτάκτων Αναγκών Εκτάκτων Αναγκών και Άμεσης/Βραχείας Διαχείρισης Συνεπειών από την Εκδήλωση Σεισμών αναφέρεται σε ουσιαστικές αλλαγές στο Σχέδιο και γίνεται εφόσον συντρέχει τουλάχιστον ένας από τους παρακάτω λόγους:

- νέες νομοθετικές ρυθμίσεις που επηρεάζουν τις αρμοδιότητες των εμπλεκόμενων στο Σχέδιο Δ/νσεων του Φορέα Σχεδίασης ή άλλων Φορέων με τους οποίους αυτός συνεργάζεται
- ίδρυση Φορέων που εμπλέκονται στη διαχείριση της έκτακτης ανάγκης,
- νέες θεσμικές εθνικές, κοινοτικές ή διεθνείς υποχρεώσεις,
- νέα ανάλυση κινδύνου,
- αποτιμήσεις ασκήσεων στις οποίες συνιστώνται αλλαγές στο Σχέδιο.

Η διαδικασία της επικαιροποίησης αναφέρεται στον έλεγχο και ενδεχόμενη αλλαγή συγκεκριμένων στοιχείων του Σχεδίου που δεν επηρεάζουν το σκοπό, τους στόχους του Σχεδίου ή την ιδέα επιχειρήσεων. Ενδεικτικός κατάλογος των στοιχείων που πρέπει να επικαιροποιούνται είναι:

- Στοιχεία επικοινωνίας επιχειρησιακά εμπλεκόμενων υπηρεσιών του Φορέα Σχεδίασης
- Μνημόνια ενεργειών που προβλέπονται στο Σχέδιο
- Διαδικασίες και υποδείγματα εντύπων
- Στοιχεία νέων δημιουργηθέντων υποδομών (κυκλοφοριακών και άλλων)


10.4 Τήρηση στοιχείων ειδικού φακέλου καταστροφής

Η Γενική Γραμματεία Πολιτικής Προστασίας, σύμφωνα με το άρθρο 29 παρ.3 του Ν.4662/2020, έχει την ευθύνη τήρησης Ειδικού Φακέλου Καταστροφής, για κάθε μεγάλης έντασης καταστροφή, στον οποίο περιέχονται τα στοιχεία του συνόλου των ενεργειών, στο πλαίσιο του αντίστοιχου σχεδιασμού, για την αντιμετώπιση των καταστροφών κατά την εκδήλωση των φαινομένων, καθώς και για την αποκατάσταση των ζημιών από τις υπηρεσίες των αρμοδίων Υπουργείων.


ΜΕΡΟΣ 11 | ΠΕΡΙΒΟΛΗ-ΕΜΦΑΝΙΣΗ ΥΠΑΛΛΗΛΩΝ ΠΟΛΙΤΙΚΗΣ ΠΡΟΣΤΑΣΙΑΣ ΣΕ ΕΠΙΧΕΙΡΗΣΕΙΣ

Η παρουσία υπαλλήλων Πολιτικής Προστασίας στον τόπο μιας καταστροφής, με πολιτική περιβολή, δεν δηλώνει την ιδιότητά τους. Αυτό έχει σαν αποτέλεσμα, σε επιχειρησιακό επίπεδο να χάνεται αρκετές φορές πολύτιμος χρόνος μέχρι την ταυτοποίησή τους από υπηρεσιακούς παράγοντες και κυρίως να περνά απαρατήρητη η παρουσία τους από πολίτες, οι οποίοι αγνοούν κατά κανόνα εντολές ή παραινήσεις τους.

Σύμφωνα με το 4678/22-11-2004 έγγραφο ΓΓΠΠ, τα επιχειρησιακά μπουφάν Πολιτικής Προστασίας θα πρέπει να έχουν την ακόλουθη μορφή:



Εικόνα 1. Επιχειρησιακά μπουφάν Πολιτικής Προστασίας



Εικόνα 2. Επιχειρησιακά γιλέκα Πολιτικής Προστασίας

Αναλυτικές προδιαγραφές για την εμφάνιση των επιχειρησιακών μπουφάν και γιλέκων Πολιτικής Προστασίας δίνονται στο 4678/22-11-2004 έγγραφο ΓΓΠΠ.

Για τους εργαζόμενους στις οργανικές μονάδες Πολιτικής Προστασίας (Δ/νσεις, Τμήματα και Γραφεία) πέραν των επιχειρησιακών μπουφάν και γιλέκων, όταν αυτοί μεταβαίνουν στο τόπο της καταστροφής στο πλαίσιο του συντονιστικού τους ρόλου, θα πρέπει να λαμβάνονται όλα τα μέτρα που θα εξασφαλίζουν την υγεία και την ασφάλειά τους, καθώς και να τους παρέχονται όλα τα ενδεικνυόμενα μέσα ατομικής προστασίας (ΜΑΠ), σύμφωνα με την ΚΥΑ 43726/2019 (ΦΕΚ 2208 Β).

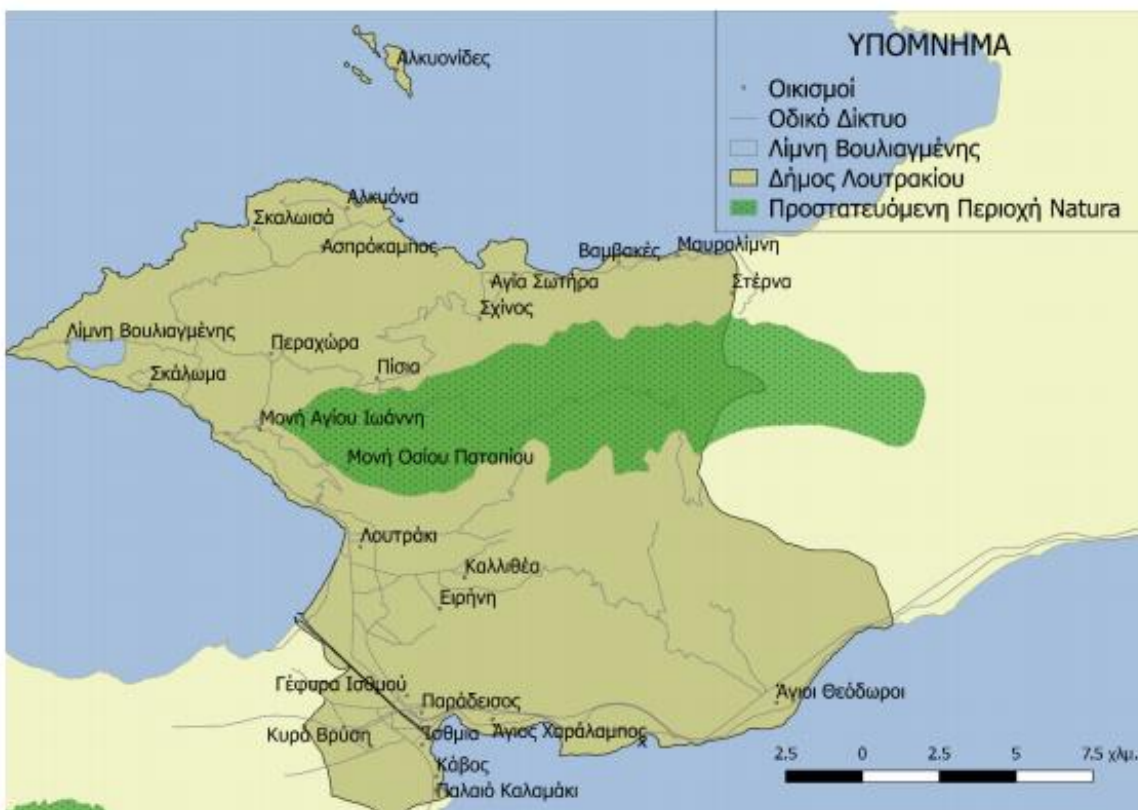
ΠΑΡΑΡΤΗΜΑ Α

Α.1 Γενικά στοιχεία του Δήμου Λουτρακίου Περαχώρας Αγίων Θεοδώρων

Ο Δήμος Λουτρακίου - Περαχώρας - Αγίων Θεοδώρων έχει έδρα στο Λουτράκι και ανήκει στην Περιφερειακή Ενότητα Κορινθίας της Περιφέρειας Πελοποννήσου. Καταλαμβάνει το βορειοανατολικό άκρο του Νομού Κορινθίας και της Περιφέρειας Πελοποννήσου. Εκτείνεται στα γεωγραφικά διαμερίσματα της Στερεάς Ελλάδας και της Πελοποννήσου. Διοικητικά ανήκει στην Περιφέρεια Πελοποννήσου και στην Αποκεντρωμένη Διοίκηση Πελοποννήσου, Δυτ. Ελλάδας, & Ιονίου.

Απέχει 8χλμ. (μέσω βυθιζόμενης γέφυρας Ποσειδωνίας) και 13χλμ (μέσω γέφυρας Ισθμού Κορίνθου) από την Κόρινθο και 84 χλμ. από την πρωτεύουσα της χώρας. Έχει έκταση 293,23 km², βρέχεται από τον Κορινθιακό και το Σαρωνικό Κόλπο, και συνορεύει με τους ακόλουθους Δήμους:

- Δήμος Κορινθίων
- Δήμος Μεγαρέων



Στο σύνολο της ευρύτερης περιοχής παρατηρείται μία ορεινή περιοχή, προς βορρά, που αντιστοιχεί στα Γεράνεια όρη και μια πεδινή περιοχή προς νότο, η οποία περιλαμβάνει την ευρύτερη περιοχή της πόλης του Λουτρακίου. Η μετάβαση από το ορεινό ανάγλυφο των Γερανείων προς το πεδινό του Λουτρακίου, νοτιότερα, είναι σχετικά απότομη ενώ προς βορρά και μέχρι τις ακτές του Κορινθιακού κόλπου, παρατηρείται κλιμακωτή ταπείνωση του ανάγλυφου μέσω μιας σειράς λόφων με διεύθυνση Α-Δ.

Ο Δήμος ΛΟΥΤΡΑΚΙΟΥ - ΠΕΡΑΧΩΡΑΣ - ΑΓΙΩΝ ΘΕΟΔΩΡΩΝ διαιρείται διοικητικά στις ακόλουθες Δημοτικές Ενότητες και Κοινότητες, με μόνιμο πληθυσμό όπως αυτός προέκυψε από την απογραφή του 2021:

Δημοτική Ενότητα Λουτρακίου Περαχώρας

- Δημοτική Κοινότητα Λουτρακίου Περαχώρας
- Δημοτική Κοινότητα Πισίων
- Δημοτική Κοινότητα Ισθμίας

Δημοτική Ενότητα Αγίων Θεοδώρων

- Δημοτική Κοινότητα Αγίων Θεοδώρων

ΔΗΜΟΣ ΛΟΥΤΡΑΚΙΟΥ - ΠΕΡΑΧΩΡΑΣ - ΑΓΙΩΝ ΘΕΟΔΩΡΩΝ ΕΔΡΑ: ΛΟΥΤΡΑΚΙ – ΣΥΝΟΛΙΚΟΣ ΜΟΝΙΜΟΣ ΠΛΗΘΥΣΜΟΣ : 22.016 Αποτελέσματα Απογραφής έτους 2021 - Απόφαση αριθμ. 2081/Β4-241 (ΦΕΚ2090Β) / 07-04-2024				
A/A	Περιγραφή	Μόνιμος Πληθυσμός	Οικισμοί	Μόνιμος Πληθυσμός
A.	ΔΗΜΟΤΙΚΗ ΕΝΟΤΗΤΑ ΛΟΥΤΡΑΚΙΟΥ ΠΕΡΑΧΩΡΑΣ	17.082		
1	Δημοτική Κοινότητα Λουτρακίου Περαχώρας	13.919	Λουτράκι	12.212
			Περαχώρα	1.025
			Γέφυρα Ισθμού (Γαλότα)	351
			Φλάμπουρο	66
			Ειρήνη	65
			Σουρλά	57
			Καλλιθέα	34
			Λίμνη Βουλιαγμένης	29
			Μονή Οσίου Παταπίου	27
			Μπούτσι	17
			Στέρνα	9
			Αλκυόνα-Στραβά	7
			Πετρίτα	6
			Σκάλωμα	5
			Μονή Αγίου Ιωάννου	5
			Σκαλωσιά	3
			Μυλοκοπή	1
			Αλκυονίδες (νησίδες)	0
			Ασπρόκαμπος	0
2	Δημοτική Κοινότητα Ισθμίας	2.709	Κυράς Βρύσης	1.149
			Ισθμία	1.109
			Άγιος Χαράλαμπος	247
			Κάβος	122
			Παράδεισος	65
			Παλαιό Καλαμάκι	17
3	Δημοτική Κοινότητα Πισίων	454	Αγία Σωτήρα	179
			Βαμβακές	101
			Πίσια	85
			Σχίνος	70
			Μαυρολίμνη	19
B.	ΔΗΜΟΤΙΚΗ ΕΝΟΤΗΤΑ ΑΓΙΩΝ ΘΕΟΔΩΡΩΝ	4.934		
1	Δημοτική Κοινότητα Αγίων Θεοδώρων	4.934	Άγιοι Θεόδωροι	4.913
			Στενό	13
			Λεοντάρι	5
			Κιάφα Μπέκα	3

ΔΙΟΙΚΗΤΙΚΑ ΟΡΙΑ & ΟΙΚΙΣΜΟΙ ΤΟΥ ΔΗΜΟΥ ΛΟΥΤΡΑΚΙΟΥ ΠΕΡΑΧΩΡΑΣ ΑΓΙΩΝ ΘΕΟΔΩΡΩΝ



Στον κάτωθι πίνακα, πέραν των εντός σχεδίου περιοχών του Δήμου Λουτρακίου Περαχώρας Αγ. Θεοδώρων, απαριθμούνται στο σύνολό τους οι οριοθετημένοι οικισμοί καθώς και οι περιοχές οικιστικών πυκνώσεων:

Δήμος Λουτρακίου Περαχώρας Αγίων Θεοδώρων	
Δημοτική Ενότητα Λουτρακίου Περαχώρας	Δημοτική Ενότητα Αγίων Θεοδώρων
Δημοτική Κοινότητα Λουτρακίου Περαχώρας	Δημοτική Κοινότητα Αγίων Θεοδώρων
Περιοχή Λουτρακίου	Άγιοι Θεόδωροι (εντός σχεδίου) 1. Άγιος Χαράλαμπος 2. Σουσάκι (ορ. οικισμός) 3. Γλυκιά Ζωή 4. Φάρος Σουσάκι 5. Κλάρα Ελιάς 6. Άνω Σουσάκι 7. Στενό Αλμύρα 8. Κόκκινη Σπηλιά 9. Πανόραμα – Κόκκινη Σπηλιά 10. Προφήτης Ηλίας – Κόκκινη Σπηλιά 11. Άνω Κόκκινη Σπηλιά 12. Άγιος Λουκάς 13. Κιάφα – Μπέκα 14. Κοψιά – Μπάθες 15. Άνω Κουλατζίκη 16. Γκράβες 17. Τσόπα 18. Κοσιντάρα 19. Μούλκι 20. Λιάντρο 21. Τσέπη 22. Καμινάκι 23. Κόκκινο Λιθάρι 24. Σκυρονίδα 25. Γεράνεια 26. Μπεσκάκι 27. Θεά Αρτέμιδα 28. Μασιάρι 29. Νέα Πολιτεία 30. Άγιος Φίλιππος 31. Αγία Παρασκευή 32. Αναγέννηση 33. Αγία Μαρίνα 34. Άνω Καλύβιζες 35. Καλύβιζες 36. Σέσι 37. Λεοντάρι
Λουτράκι (εντός σχεδίου) 1. Άνω Χαρβάτι 2. Δροσοπηγή 3. Όαση 4. Πούσι Μεϊντάνι 5. Πευκιάς 6. Καλλιθέα 7. Ειρήνη 8. Φλοίσβος 9. Σουρλάς 10. Άγιος Σώζων 11. Γαλότα (ορ. οικισμός) 12. Φλάμπουρο 13. Παναγίτσα	
Περιοχή Περαχώρας	
Περαχώρα (εντός σχεδίου) 1. Στραβά - Αλκυόνα 2. Μικρά Στραβά 3. Πετρίτα 4. Σκαλωσιά 5. Μυλοκοπή 6. Στέρνα 7. Λίμνη Βουλιαγμένης 8. Μακρολόι 9. Σκάλωμα	
Δημοτική Κοινότητα Πισίων	
1. Πίσια (ορ. οικισμός) 2. Σχίνος – Αγία Σωτήρα (ορ. οικισμός) 3. Βαμβακιές 4. Μαυρολίμνη	
Δημοτική Κοινότητα Ισθμίας	
1. Άγιος Χαράλαμπος 2. Γαλήνη 3. Φιλοθέη 4. Παράδεισος (ορ. οικισμός) 5. Καλαμάκι (εντός σχεδίου) 6. Ισθμία (εντός σχεδίου) 7. Άρης 8. Κυράς Βρύση (ορ. οικισμός) 9. Αρίων 10. Αλκυών – Αγία Μαρίνα 11. Κάβος Μύτικας 12. Παλαιό Καλαμάκι	

Στα διοικητικά όρια του Δήμου έχουν την έδρα τους ή την αρμοδιότητα να ενεργούν, οι ακόλουθοι φορείς και υπηρεσίες:

- Στρατιωτικές Μονάδες - Υπηρεσίες που διαθέτουν μηχανήματα έργου (ΣΜΧ-747 ΕΤΜΧ)
- Αστυνομικό Τμήμα Λουτρακίου
- Αστυνομικό Τμήμα Αγίων Θεοδώρων
- Πυροσβεστική Υπηρεσία Κορίνθου
- Πυροσβεστικό Κλιμάκιο Περαχώρας
- Εποχικό Πυροσβεστικό Κλιμάκιο Αγίων Θεοδώρων
- Λιμεναρχείο Κορίνθου
- Λιμενικό Τμήμα Αγίων Θεοδώρων Α'
- Λιμενικό Τμήμα Ισθμίας Β'
- Νοσοκομείο Κορίνθου
- Κέντρο Υγείας Λουτρακίου

Α.2 Στοιχεία και τηλέφωνα επικοινωνίας σε επίπεδο Δήμου

Α.2.1 Στοιχεία επικοινωνίας Δημάρχου, Αντιδημάρχων και Υπηρεσιών του Δήμου

ΔΗΜΟΣ - ΔΗΜΑΡΧΟΣ	ΤΗΛ. ΓΡΑΦΕΙΟ	ΚΙΝΗΤΟ	Email	Δ/ΝΣΗ ΔΗΜΟΥ
ΔΗΜΟΣ ΛΟΥΤΡΑΚΙΟΥ ΠΕΡΑΧΩΡΑΣ ΑΓ. ΘΕΟΔΩΡΩΝ	ΤΗΛ. ΚΕΝΤΡΟ 2744069000		info@loutraki.gr	ΙΑΣΟΝΟΣ 1 & ΕΘΝ. ΑΝΤΙΣΤΑΣΕΩΣ, Τ.Κ. 20300, ΛΟΥΤΡΑΚΙ
ΔΗΜΑΡΧΟΣ: ΓΚΙΩΝΗΣ ΓΕΩΡΓΙΟΣ	ΓΡΑΦΕΙΟ ΔΗΜΑΡΧΟΥ 2744360112 - 13	6937002790	mayor-lpa@loutraki.gr	
ΑΥΤΟΤΕΛΕΣ ΤΜΗΜΑ ΠΟΛΙΤΙΚΗΣ ΠΡΟΣΤΑΣΙΑΣ				
ΑΝΤΙΔΗΜΑΡΧΟΣ : ΚΑΝΑΚΗΣ ΜΙΧΑΗΛ	2744360191	6947278966 6975607695 6936005428	michalis_kanakis@hotmail.com civilprotection@loutraki.gov.gr	ΙΑΣΟΝΟΣ 1 & ΕΘΝ. ΑΝΤΙΣΤΑΣΕΩΣ, Τ.Κ. 20300, ΛΟΥΤΡΑΚΙ
ΑΝ. ΠΡ/ΝΟΣ ΧΑΛΛΑΣ ΑΡΙΣΤΕΙΔΗΣ	2744360194	6930074950	civilprotection@loutraki.gov.gr a.challas@loutraki.gov.gr	
ΤΣΙΓΚΟΥ ΜΑΡΙΑ	2744360112	██████████	m.tsigkou@loutraki.gov.gr	
ΑΙΡΕΤΗ ΔΙΟΙΚΗΣΗ ΔΗΜΟΥ				
Αντιδήμαρχος Διοικητικών & Οικονομικών Υπηρεσιών ΣΑΚΕΛΛΑΡΙΟΥ ΑΝΑΣΤΑΣΙΟΣ	27443 60145	██████████ 6937002791	a.sakellariou@loutraki.gov.gr	ΙΑΣΟΝΟΣ 1 & ΕΘΝ. ΑΝΤΙΣΤΑΣΕΩΣ, Τ.Κ. 20300, ΛΟΥΤΡΑΚΙ
Αντιδήμαρχος Τεχνικών Υπηρεσιών & Υπηρεσιών Δόμησης ΠΕΡΡΑΣ ΣΩΤΗΡΙΟΣ		██████████ 6937002794	s.perras@loutraki.gov.gr	
Αντιδήμαρχος Καθαριότητας & Περιβάλλοντος ΜΟΥΖΑΚΗΣ Αθανάσιος	2744360122	██████████ 6936868979	a.mouzakis@loutraki.gov.gr	
Αντιδήμαρχος Αγίων Θεοδώρων ΡΑΤΗΣ ΣΠΥΡΙΔΩΝΑΣ	2741360416	██████████ 6937002817	s.ratis@loutraki.gov.gr	
Αντιδήμαρχος Κοινωνικής Πολιτικής & Αθλητισμού ΠΑΠΑΘΑΝΑΣΙΟΥ ΑΘΑΝΑΣΙΟΣ	2744360129	██████████ 6936811588	a.papathanasiou@loutraki.gov.gr	
Αντιδήμαρχος Ηλεκτρονικής Διακυβέρνησης, Προγραμματισμού & Πληροφορικής ΠΕΤΡΟΥ ΘΕΟΔΩΡΟΣ	2744360160	██████████ 6936005430	t.petrou@loutraki.gov.gr	
Αντιδήμαρχος Πολιτισμού, Παιδείας, Δια βίου Μάθησης & Νεολαίας ΜΑΥΡΟΜΑΤΙΔΟΥ Θεώνη	2744360133	██████████ 6936005429	t.mavromatidou@loutraki.gov.gr	

ΔΙΕΥΘΥΝΣΕΙΣ ΥΠΗΡΕΣΙΩΝ ΤΟΥ ΔΗΜΟΥ	ΠΡΟΙΣΤΑΜΕΝΟΙ	ΤΗΛΕΦΩΝΑ	E-MAIL
ΔΙΟΙΚΗΤΙΚΩΝ ΥΠΗΡΕΣΙΩΝ	ΡΟΥΜΕΛΙΩΤΟΥ ΝΕΚΤΑΡΙΑ	2744360150 [REDACTED]	n.roumeliotou@loutraki.gov.gr
ΤΕΧΝΙΚΩΝ ΥΠΗΡΕΣΙΩΝ & ΥΠΗΡΕΣΙΩΝ ΔΟΜΗΣΗΣ	ΜΑΚΡΙΔΗΣ ΔΗΜΗΤΡΙΟΣ	2744360163 [REDACTED]	d.makridis@loutraki.gov.gr
	ΤΜΗΜΑ ΤΕΧΝΙΚΩΝ ΕΡΓΩΝ: ΣΤΕΡΓΙΟΥ ΑΘΗΝΑ	2744360169 [REDACTED]	a.stergiou@loutraki.gov.gr
	ΤΜΗΜΑ ΣΥΓΚΟΙΝΩΝΙΑΚΩΝ ΕΡΓΩΝ: ΚΑΠΕΤΑΝΟΠΟΥΛΟΣ ΙΩΑΝΝΗΣ	2744360171 [REDACTED]	i.kapetanopoulos@loutraki.gov.gr
	ΤΜΗΜΑ ΗΛ/ΜΗΧΑΝΟΛΟΓΙΚΩΝ ΕΡΓΩΝ: ΜΕΛΕΤΗΣ ΚΩΝΣΤΑΝΤΙΝΟΣ	2744360170 [REDACTED]	k.meletis@loutraki.gov.gr
ΚΑΘΑΡΙΟΤΗΤΑΣ & ΔΙΑΧΕΙΡΙΣΗΣ ΑΠΟΡΡΙΜΜΑΤΩΝ	ΚΑΛΟΓΗΡΟΥ ΜΕΛΠΟΜΕΝΗ	2744360167 [REDACTED]	m.kalogirou@loutraki.gov.gr
ΠΕΡΙΒΑΛΛΟΝΤΟΣ	ΛΑΜΠΡΟΥ ΝΙΚΟΛΕΤΤΑ	2744360177 [REDACTED]	n.lamprou@loutraki.gov.gr
ΟΙΚΟΝΟΜΙΚΩΝ ΥΠΗΡΕΣΙΩΝ	ΣΤΑΜΑΤΗΣ ΙΕΡΟΘΕΟΣ	2744360118 [REDACTED]	i.stamatis@loutraki.gov.gr
ΚΟΙΝΩΝΙΚΗΣ ΠΡΟΣΤΑΣΙΑΣ, ΠΑΙΔΕΙΑΣ, ΠΟΛΙΤΙΣΜΟΥ & ΑΘΛΗΤΙΣΜΟΥ	ΑΡΓΥΡΗΣ ΠΑΝΑΓΙΩΤΗΣ	2744066030 [REDACTED]	p.argyris@loutraki.gov.gr
	ΤΜΗΜΑ ΠΟΛ/ΣΜΟΥ - ΑΘΛΗΤΙΣΜΟΥ: ΓΚΙΟΚΑΣ ΙΩΑΝΝΗΣ	2744021388 [REDACTED]	i.gkiokas@loutraki.gov.gr
	ΤΜΗΜΑ ΚΟΙΝΩΝΙΚΗΣ ΠΟΛΙΤΙΚΗΣ: ΚΑΡΡΑΣ ΝΙΚΟΛΑΟΣ	2744021388 [REDACTED]	n.karras@loutraki.gov.gr
ΠΡΟΓΡΑΜΜΑΤΙΣΜΟΥ, ΟΡΓΑΝΩΣΗΣ & ΠΛΗΡΟΦΟΡΙΚΗΣ	ΑΝΤΩΝΙΟΥ ΠΑΝΑΓΙΩΤΑ	2744360140 [REDACTED]	p.antoniou@loutraki.gov.gr
ΑΥΤΟΤΕΛΕΣ ΤΜΗΜΑ ΔΗΜΟΤΙΚΗΣ ΑΣΤΥΝΟΜΙΑΣ	ΖΙΑΖΙΟΣ ΘΕΟΔΩΡΟΣ	2744360176 [REDACTED]	t.ziazios@loutraki.gov.gr
ΑΥΤΟΤΕΛΕΣ ΤΜΗΜΑ ΔΙΟΙΚΗΤΙΚΗΣ ΥΠΟΣΤΗΡΙΞΗΣ ΔΗΜΑΡΧΟΥ	ΓΚΙΩΝΗ ΕΙΡΗΝΗ	2744360113 [REDACTED]	e.gioni@loutraki.gov.gr

A.2.2 Στοιχεία επικοινωνίας όμορων Δήμων

ΔΗΜΟΣ ΜΕΓΑΡΕΩΝ	ΤΗΛ. ΚΕΝΤΡΟ: 2296081007	ΚΙΝΗΤΟ	Email	Δ/ΝΣΗ ΔΗΜΟΥ
ΔΗΜΑΡΧΟΣ: ΜΑΡΓΕΤΗΣ ΠΑΝΑΓΙΩΤΗΣ	2296081841	[REDACTED]	dmegara@megara.gr	ΧΡΗΣΤΟΥ ΜΩΡΑΙΤΗ, Τ.Κ. 19100, ΜΕΓΑΡΑ
ΑΝΤΙΔΗΜΑΡΧΟΣ ΠΟΛ. ΠΡΟΣΤΑΣΙΑΣ: ΒΟΡΔΟΣ ΔΗΜΗΤΡΙΟΣ	2296021484	[REDACTED]	jimvor27@gmail.com	
ΓΡΑΦΕΙΟ ΠΟΛ. ΠΡΟΣΤΑΣΙΑΣ: ΠΑΠΑΒΑΣΙΛΗ ΕΥΑΓΓΕΛΙΑ	2296081694			

ΔΗΜΟΣ ΚΟΡΙΝΘΙΩΝ	ΤΗΛ. ΚΕΝΤΡΟ: 2741361000	ΚΙΝΗΤΟ	Email: mail@korinthos.gr	Δ/ΝΣΗ ΔΗΜΟΥ
ΔΗΜΑΡΧΟΣ: ΣΤΑΥΡΕΛΗΣ ΝΙΚΟΛΑΟΣ	2741361001	[REDACTED]	grafeiodimarxou@korinthos.gr	ΚΟΛΙΑΤΣΟΥ 32, Τ.Κ. 20100, ΚΟΡΙΝΘΟΣ
ΑΝΤΙΔΗΜΑΡΧΟΣ ΚΑΘΑΡΙΟΤΗΤΑΣ: ΠΟΥΛΟΣ ΑΝΔΡΕΑΣ	2741074100		a.poulos@korinthos.gr	
ΤΜΗΜΑ ΠΕΡΙΒΑΛΛΟΝΤΟΣ ΚΑΙ ΠΟΛΙΤΙΚΗΣ ΠΡΟΣΤΑΣΙΑΣ: ΜΕΛΕΤΗ ΚΩΝΣΤΑΝΤΙΝΑ	2741362835	[REDACTED]	k.meleti@korinthos.gr	

Α.2.3 Προέδροι Κοινοτήτων Δήμου

ΔΗΜΟΣ ΛΟΥΤΡΑΚΙΟΥ ΠΕΡΑΧΩΡΑΣ ΑΓ. ΘΕΟΔΩΡΩΝ	ΟΝΟΜΑΤΕΠΩΝΥΜΟ	ΤΗΛΕΦΩΝΟ ΕΠΙΚΟΙΝΩΝΙΑΣ	EMAIL
ΔΗΜΟΤΙΚΗ ΕΝΟΤΗΤΑ ΛΟΥΤΡΑΚΙΟΥ ΠΕΡΑΧΩΡΑΣ			
ΚΟΙΝΟΤΗΤΑ ΛΟΥΤΡΑΚΙΟΥ ΠΕΡΑΧΩΡΑΣ	ΠΑΠΠΑ ΧΡΥΣΟΥΛΑ	6906570395	cpappakonti@gmail.com
ΚΟΙΝΟΤΗΤΑ ΠΙΣΙΩΝ	ΛΑΜΠΡΟΥ ΔΗΜΗΤΡΙΟΣ	6978072342	lamprodim@gmail.com
ΚΟΙΝΟΤΗΤΑ ΙΣΘΜΙΑΣ	ΓΚΙΟΚΑΣ ΑΘΑΝΑΣΙΟΣ	2741037211 [REDACTED]	[REDACTED]
ΔΗΜΟΤΙΚΗ ΕΝΟΤΗΤΑ ΑΓΙΩΝ ΘΕΟΔΩΡΩΝ			
ΚΟΙΝΟΤΗΤΑ ΑΓ. ΘΕΟΔΩΡΩΝ	ΚΩΝΣΤΑΝΤΗΣ - ΣΚΟΥΛΙΚΑΡΙΤΗΣ ΑΡΙΣΤΕΙΔΗΣ	6974194341	aris-konstantis@hotmail.com

Α.2.4 Υπεύθυνοι για την λειτουργία σχολικών μονάδων και άλλων δημοτικών εγκαταστάσεων ως χώρων καταφυγής (συγκέντρωσης) και καταυλισμού του κοινού.

ΧΩΡΟΙ ΚΑΤΑΦΥΓΗΣ (ΣΥΓΚΕΝΤΡΩΣΗΣ) & ΚΑΤΑΥΛΙΣΜΟΥ	ΟΝΟΜΑΤΕΠΩΝΥΜΟ	ΤΗΛΕΦΩΝΟ ΕΠΙΚΟΙΝΩΝΙΑΣ
ΠΕΡΙΟΧΗ ΛΟΥΤΡΑΚΙΟΥ		
ΚΛΕΙΣΤΟ ΓΥΜΝΑΣΤΗΡΙΟ	ΑΝΤΙΔΗΜΑΡΧΟΣ ΑΘΛΗΤΙΣΜΟΥ: ΠΑΠΑΘΑΝΑΣΙΟΥ ΑΘΑΝΑΣΙΟΣ Τηλέφωνο Κλειστού Γυμναστηρίου: Διεύθυνση Αθλητισμού: ΑΡΓΥΡΗΣ ΠΑΝΑΓΙΩΤΗΣ	6936811588 2744066000 2744066030 [REDACTED]
ΣΧΟΛΕΙΑ	ΠΑΠΠΑ ΧΡΥΣΟΥΛΑ	6906570395
ΝΑΟΙ	-	-
ΠΕΡΙΟΧΗ ΠΕΡΑΧΩΡΑΣ		
ΠΝΕΥΜΑΤΙΚΟ ΚΕΝΤΡΟ - ΙΑΤΡΕΙΟ	ΠΑΠΠΑ ΧΡΥΣΟΥΛΑ	6906570395
ΔΗΜΟΤΙΚΟ ΣΧΟΛΕΙΟ	ΚΟ [REDACTED] ΝΙΚ [REDACTED]	[REDACTED]
ΝΑΟΙ	ΙΕΡΕΑΣ - ΕΠΙΤΡΟΠΟΣ	
ΠΕΡΙΟΧΗ ΠΙΣΙΩΝ		
ΔΗΜΟΤΙΚΕΣ ΕΓΚΑΤΑΣΤΑΣΕΙΣ	ΛΑΜΠΡΟΥ ΔΗΜΗΤΡΙΟΣ	6978072342
ΔΗΜΟΤΙΚΟ ΣΧΟΛΕΙΟ		
ΝΑΟΙ	ΕΠΙΤΡΟΠΟΣ	

ΠΕΡΙΟΧΗ ΙΣΘΜΙΑΣ		
ΔΗΜΟΤΙΚΟ ΚΑΤΑΣΤΗΜΑ	ΓΚΙΟΚΑΣ ΑΘΑΝΑΣΙΟΣ	2741037211
ΣΧΟΛΕΙΑ		██████████
ΝΑΟΙ	-	-
ΠΕΡΙΟΧΗ ΑΓ. ΘΕΟΔΩΡΩΝ		
ΚΛΕΙΣΤΟ ΓΥΜΝΑΣΤΗΡΙΟ	ΜΟΝΑΝΤΕΡΑΣ ΧΡΗΣΤΟΣ	██████████
ΣΧΟΛΕΙΑ	ΚΟΡΔΑΛΗ ΣΩΤΗΡΙΑ	██████████
	ΜΑΥΡΟΜΑΤΙΔΟΥ ΘΕΩΝΗ	██████████
ΝΑΟΙ	ΙΕΡΕΑΣ - ΕΠΙΤΡΟΠΟΣ	

Α.3 Σημεία Υδροληψίας και Υδροστόμια

Α.3.1 Υδατοδεξαμενές για υδροληψία επίγειων και εναέριων μέσων

ΔΗΜΟΤΙΚΗ ΕΝΟΤΗΤΑ ΛΟΥΤΡΑΚΙΟΥ ΠΕΡΑΧΩΡΑΣ				
ΚΟΙΝΟΤΗΤΑ ΛΟΥΤΡΑΚΙΟΥ ΠΕΡΑΧΩΡΑΣ ΥΔΑΤΟΔΕΞΑΜΕΝΕΣ				
Α/Α	ΘΕΣΗ	ΣΥΝΤΕΤΑΓΜΕΝΕΣ	ΧΩΡΗΤΙΚΟΤΗΤΑ (τόννοι)	ΠΑΡΑΤΗΡΗΣΕΙΣ
1	Φλοίσβος	37.942572 , 23.005425	2 X 5	
2	Σκουπιδότοπος - Δασαρχείου	37.964563 , 23.048781	20	Τσιμεντένια
3	Βρύση Λιάκι - Κυνηγετικός Σύλλογος	37.985492 , 23.064529	2 X 5	
4	Προφήτης Ηλίας - Διασταύρωση	38.005415 , 22.959430	5	
5	Αυγό - Σέλκι	38.044219 , 22.981171	10	Ανοικτή
6	Παλιό Κάστρο - Ασπρόκαμπος	38.051602 , 22.953553	30	
7	Κλίσκες Λ. Βουλιαγμένης	38.040309 , 22.888191	10	
8	Πεθάνι	38.060209 , 23.000371	5	Ασπρόκαμπος - Στραβά
9	Δρόμος Σχίνος Στραβά Ν.1	38.064570 , 22.989270	5	Ασπρόκαμπος - Στραβά
10	Δρόμος Σχίνος Στραβά Ν.2	38.060294 , 22.994964	5	Ασπρόκαμπος - Στραβά
11	Δρόμος Σχίνος Στραβά Ν.3	38.057793 , 23.004792	5	Ασπρόκαμπος - Στραβά

ΚΟΙΝΟΤΗΤΑ ΠΙΣΙΩΝ ΥΔΑΤΟΔΕΞΑΜΕΝΕΣ				
Α/Α	ΘΕΣΗ	ΣΥΝΤΕΤΑΓΜΕΝΕΣ	ΧΩΡΗΤΙΚΟΤΗΤΑ (τόννοι)	ΠΑΡΑΤΗΡΗΣΕΙΣ
1	Δασαρχείου - Παναγιά Φανερωμένη	38.016496 , 23.008858	20	Τσιμεντένια
2	Πίσια	38.021035 , 22.990264	30	
3	Σχίνος	38.042600 , 23.007085	30	
4	Σχίνος Παλαιός Δρόμος	38.037574 , 23.023882	5	
5	Βαμβακιές	38.055208 , 23.078828	5	
6	Μαυρολίμνη	38.059269 , 23.100083	5	

ΔΗΜΟΤΙΚΗ ΕΝΟΤΗΤΑ ΑΓΙΩΝ ΘΕΟΔΩΡΩΝ ΥΔΑΤΟΔΕΞΑΜΕΝΕΣ

Α/Α	ΘΕΣΗ	ΣΥΝΤΕΤΑΓΜΕΝΕΣ (Google)	ΧΩΡΗΤΙΚΟΤΗΤΑ (τόνοι)	ΠΑΡΑΤΗΡΗΣΕΙΣ
1	Πρε κάμπια	37.966335 , 23.065056	20	
2	Αγ. Νικόλαος - Ούλου	37.974418 , 23.088476	100	Ανοικτή σιδερένια
3	Προφήτης Ηλίας	37.974302 , 23.116072	20	
4	Μπραίστα - Πλάτανος	37.983412 , 23.081868	5	
5	Ντάρτιζα 3	38.014341 , 23.101697	100	Ανοικτή σιδερένια
6	Ντάρτιζα 2	37.999510 , 23.072921	20	Ανοικτή
7	Πράθι	38.011992 , 23.070158	2 X 5	
8	Πράθι Εκκλησία Παναγίας	38.017249 , 23.089786	40	Ανοικτή
9	Ντάρτιζα	38.017759 , 23.097802	10	
10	Γραφεία Συλλόγου Γεράνεια	37.947041 , 23.145244	20	Τσιμεντένια

Α.3.2 Σημεία Υδροληψίας

ΔΗΜΟΤΙΚΗ ΕΝΟΤΗΤΑ ΛΟΥΤΡΑΚΙΟΥ ΠΕΡΑΧΩΡΑΣ				
ΔΗΜΟΤΙΚΗ ΚΟΙΝΟΤΗΤΑ ΛΟΥΤΡΑΚΙΟΥ ΠΕΡΑΧΩΡΑΣ				
ΠΕΡΙΟΧΗ ΛΟΥΤΡΑΚΙ ΣΗΜΕΙΑ ΥΔΡΟΛΗΨΙΑΣ				
Α/Α	ΠΕΡΙΟΧΗ	ΘΕΣΗ ΥΔΡΟΣΤΟΜΙΩΝ	ΣΥΝΤΕΤΑΓΜΕΝΕΣ (Google)	ΠΑΡΑΤΗΡΗΣΕΙΣ
1	Εντός Σχεδίου	Πάρκο Δεξαμενής	37.973089 , 22.986623	
2	Εντός Σχεδίου	Μάτση & Ιβύκου (Γυμνάσιο)	37.970331 , 22.984147	
3	Εντός Σχεδίου	Καραντάνη & Ελ. Βενιζέλου	37.968044 , 22.978834	
4	Στάση Μοσχαράκι	Μουσών & Λ. Αθηνών	37.942233 , 22.980177	
5	Καλλιθέα	Καλλιθέας & Γραβιάς	37.961386 , 23.024578	
6	Ειρήνη	Δρόμος προς Φλοίσβο	37.951169 , 23.013203	
7	Φλοίσβος (1)	Κύπρου & Λεμεσού	37.943524 , 23.004969	
8	Φλοίσβος (2)	Γερατειών & Ζωγράφου	37.943649 , 23.008999	
9	Άγιος Σώζων	Γερμανικός & Αντιγόνης	37.931283 , 22.994878	
10	Φιλοθέη	Δίπλα στην γέφυρα	37.926673 , 23.008080	
11	Ισθμός	Σταθμός ΚΤΕΛ Πελοποννήσου	37.925271 , 22.990294	

ΠΕΡΙΟΧΗ ΠΕΡΑΧΩΡΑ ΣΗΜΕΙΑ ΥΔΡΟΛΗΨΙΑΣ				
Α/Α	ΠΕΡΙΟΧΗ	ΘΕΣΗ ΥΔΡΟΣΤΟΜΙΩΝ	ΣΥΝΤΕΤΑΓΜΕΝΕΣ (Google)	ΠΑΡΑΤΗΡΗΣΕΙΣ
1	Αλκίονα (1)	Ε.Ο. Σχίνου Αλκυόνας – πλησίον στα «Στραβά»	38.068000 , 22.981383	
2	Αλκίονα (2)	Ε.Ο. Σχίνου Αλκυόνας – πλησίον στα «Στραβά»	38.066883 , 22.977364	
3	Λίμνη Βουλιαγμένης	Ε.Ο. Λουτρακίου – Ηραίου πλησίον Ταβέρνας «Ηρα»	38.032963 , 22.893452	
4	Ηραίο	Χώρος στάθμευσης	38.028855 , 22.853486	

ΔΗΜΟΤΙΚΗ ΚΟΙΝΟΤΗΤΑ ΠΙΣΙΩΝ ΣΗΜΕΙΑ ΥΔΡΟΛΗΨΙΑΣ				
Α/Α	ΠΕΡΙΟΧΗ	ΘΕΣΗ ΥΔΡΟΣΤΟΜΙΩΝ	ΣΥΝΤΕΤΑΓΜΕΝΕΣ (Google)	ΠΑΡΑΤΗΡΗΣΕΙΣ
1	Βαμβακιές	Δεξαμενή Οικισμού	38.054558 , 23.077944	
2	Αγ. Σωτήρα	Ε.Ο Σχίνου Αλεποχωρίου – πλησίον παραλίας Αλμύρα	38.053341 , 23.039276	
3	Σχίνο	Ε.Ο. Πισίων Σχίνου – πλησίον Αγίου Σπυρίδωνα	38.041667 , 23.026218	

ΔΗΜΟΤΙΚΗ ΚΟΙΝΟΤΗΤΑ ΙΣΘΜΙΑΣ ΣΗΜΕΙΑ ΥΔΡΟΛΗΨΙΑΣ				
Α/Α	ΠΕΡΙΟΧΗ	ΘΕΣΗ ΥΔΡΟΣΤΟΜΙΩΝ	ΣΥΝΤΕΤΑΓΜΕΝΕΣ (Google)	ΠΑΡΑΤΗΡΗΣΕΙΣ
1	Εντός Σχεδίου	Σοφοκλέους & Ελπίδας	37.918410 , 23.000851	
2	Εντός Σχεδίου	Ε.Ο. Επιδαύρου & Πausανία	37.914302 , 23.004102	
3	Κάβος	Ε.Ο. Επιδαύρου & Μακεδονίας	37.904178 , 23.010529	
4	Κοκκινιά	Γιασεμιών	37.894113 , 22.990765	

ΔΗΜΟΤΙΚΗ ΕΝΟΤΗΤΑ ΑΓΙΩΝ ΘΕΟΔΩΡΩΝ ΣΗΜΕΙΑ ΥΔΡΟΛΗΨΙΑΣ				
Α/Α	ΠΕΡΙΟΧΗ	ΘΕΣΗ	ΣΥΝΤΕΤΑΓΜΕΝΕΣ (Google)	ΠΑΡΑΤΗΡΗΣΕΙΣ
1	Τσόπα	Πυροσ/κό Κλιμάκιο Αγ. Θεοδώρων	37.921456 , 23.122801	
2	Εντός Σχεδίου	Γωνία Ιατρίνου & Τύρωνος	37.924816 , 23.137603	
3	Εντός Σχεδίου	Παλαιός Σιδηροδρ. Σταθμός	37.925525 , 23.138134	
4	Εντός Σχεδίου	Π.Ε.Ο. Αθηνών-Κορίνθου & Λάμπρου (parking Α.Τ.)	37.927785 , 23.142711	
5	Εντός Σχεδίου	Κρομμύωνος & Αναπαύσεως	37.930177 , 23.140339	
6	Εντός Σχεδίου	Π.Ε.Ο. Αθηνών-Κορίνθου & Ποσειδώνος (Ξενοδοχείο Brown)	37.931614 , 23.146054	
7	Λιάντρο – Μούλκι	Γραφεία Συλλόγου Πυροπροστασίας	37.934797 , 23.140660	
8	Λιάντρο	Π.Ε.Ο. Αθηνών-Κορίνθου διαγώνια γραφείων Ελ/κού Ερ. Σταυρού	37.937983 , 23.151093	
9	Κόκκινο Λιθάρι	Π.Ε.Ο. Αθηνών-Κορίνθου 280μ από Siagas Beach Hotel	37.948601 , 23.163603	
10	Γεράνεια	Γραφ. Συλλόγου Πυροπροστασίας Οδός Ελευθερίας	37.946923 , 23.145825	
11	Μπεσκάκι	Οικιστικός Σύλλογος Μπεσκάκι	37.945745 , 23.142827	
12	Σέσι	Αμαξοστάσιο - Νεκροταφείο	37.932521 , 23.131648	
13	Σέσι	Αγίας Μαρίνας	37.930807 , 23.131082	
14	Σέσι	Αγίας Μαρίνας	37.932409 , 23.128443	
15	Σέσι	Εθ. Αντιστάσεως, εγγύς θερμοκήπια "ΧΑΜΠΑΚΗ"	37.937030 , 23.118598	
16	Σέσι	Είσοδος παλιάς χωματερής	37.939654 , 23.115175	
17	Αγία Μαρίνα	Φυλάκεια των 50	37.941038 , 23.103142	
18	Άγιος Νικόλαος	Θερμοκήπια	37.960398 , 23.093139	
19	Άγιος Νικόλαος	Πλάτανος	37.979783 , 23.091958	
20	Άγιος Νικόλαος	Γεωτρήσεις Αραμπατζής	37.987309 , 23.101336	
21	Ντάρτιζα	Ντάρτιζα	38.017996 , 23.097995	

Α.4 Εθελοντικές Οργανώσεις Πολιτικής Προστασίας – Ε.Ε.Σ.

α/α	Επωνυμία	Υπεύθυνος	Τηλέφωνα	Email
1	ΣΥΛΛΟΓΟΣ ΠΡΟΣΤΑΣΙΑΣ ΤΟΥ ΔΑΣΟΥΣ ΟΙ ΑΓΙΟΙ ΘΕΟΔΩΡΟΙ Α.Μ. 073/2001	ΚΩΝΣΤΑΝΤΗΣ - ΣΚΟΥΛΙΚΑΡΙΤΗΣ ΑΡΙΣΤΕΙΔΗΣ	6974194341	syl.das.agtheod@gmail.com
2	ΣΥΛΛΟΓΟΣ ΠΥΡΟΠΡΟΣΤΑΣΙΑΣ ΔΑΣΩΝ ΛΟΥΤΡΑΚΙΟΥ ΠΕΡΑΧΩΡΑΣ Α.Μ. 17/2006	ΛΥΓΚΟΥΡΗΣ ΙΩΑΝΝΗΣ	2744066116 6942889747	info@loutrakifire.com
3	ΣΥΛΛΟΓΟΣ ΔΑΣΟΠΡΟΣΤΑΣΙΑΣ ΑΝΑΤΟΛΙΚΗΣ ΚΟΡΙΝΘΙΑΣ Σ.Δ.Α.Κ. «Ο ΔΙΓΕΝΗΣ» - ΑΜΕΠΠ 0021-00-24	ΚΟΥΦΟΓΙΑΝΝΗΣ ΣΩΤΗΡΗΣ	6941441525	sdakdigenis@gmail.com
4	ΕΘΕΛΟΝΤΕΣ ΣΑΜΑΡΕΙΤΕΣ ΔΙΑΣΩΣΤΕΣ ΚΟΡΙΝΘΟΥ	ΠΥΡΓΑΚΗ ΕΛΕΝΗ ΣΟΥΚΟΥΛΗ ΑΙΚ.		korinthos_dpt@redcross.gr

A.5 Μηχανήματα – Οχήματα (ιδιοκτησίας Δήμου)

Αρμόδιο Γραφείο Κίνησης, Διαχείρισης & Συντήρησης Οχημάτων : τηλ. 2744022169

Στοιχεία επικοινωνίας Υπεύθυνων Υπαλλήλων του Δήμου:

Καλογήρου Μελοπομένη: [REDACTED] και Πέππας Παναγιώτης: [REDACTED]

α/α	Αριθμός Κυκλοφορίας	Τύπος	Έδρα
ΥΔΡΟΦΟΡΑ			
1	KHY-2248	RENAULT (2000)	ΛΟΥΤΡΑΚΙ
ΜΗΧΑΝΗΜΑΤΑ ΕΡΓΟΥ			
1	ME - 111236	BOBCAT (2009)	ΛΟΥΤΡΑΚΙ
2	ME - 45046	JCB (2000)	ΛΟΥΤΡΑΚΙ
3	ME - 45057	JCB (2010)	ΛΟΥΤΡΑΚΙ
4	ME - 99337	JCB (2007)	ΑΓΙΟΙ ΘΕΟΔΩΡΟΙ
5	ME - 122509	KOMATSU (2011)	ΑΓΙΟΙ ΘΕΟΔΩΡΟΙ
6	ME - 134196	CATERPILLAR (ερπυστριοφόρος φορτωτής – 2017)	ΑΓΙΟΙ ΘΕΟΔΩΡΟΙ (ΒΙΟΛΟΓΙΚΟΣ)
ΛΕΩΦΟΡΕΙΑ (ΠΑΡΑΧΩΡΗΜΕΝΑ ΣΤΟ ΚΤΕΛ)			
1	KHY – 2231	MAN (ΑΣΤΙΚΑ - 2000 - ~40 ΘΕΣΕΩΝ)	ΚΟΡΙΝΘΟΣ
2	KHY - 2232	MAN (ΑΣΤΙΚΑ – 2000 - ~40 ΘΕΣΕΩΝ)	ΚΟΡΙΝΘΟΣ
3	KHI - 5485	MERCEDES (19 ΘΕΣΕΩΝ)	ΚΟΡΙΝΘΟΣ
ΑΣΘΕΝΟΦΟΡΑ			
1	KHY - 2183	CITROEN (1997)	Κ.Υ. ΛΟΥΤΡΑΚΙΟΥ

ΕΠΙΒΑΤΙΚΑ			
1	KHY - 2130	TOYOTA CARINA (1993)	ΛΟΥΤΡΑΚΙ
2	KHY - 2247	SUZUKI VITARA (2000)	ΛΟΥΤΡΑΚΙ
3	KHY - 2246	SUZUKI ALTO (2000)	ΛΟΥΤΡΑΚΙ
4	KHI - 5480	MERCEDES (2004)	ΛΟΥΤΡΑΚΙ
5	KHH - 5481	KIA STONIC (2020)	ΛΟΥΤΡΑΚΙ
6	KHY - 2180	SUZUKI VITARA (2000)	ΑΓΙΟΙ ΘΕΟΔΩΡΟΙ
ΦΟΡΤΗΓΑ (τύπου pick-up)			
1	KHH - 2921	FORD RANGER (4X4 - 2009) ΠΥΡΟΣΒΕΣΤΙΚΟ)	ΑΓΙΟΙ ΘΕΟΔΩΡΟΙ
2	KHY - 5110	FORD (4X4 – 2001))	ΛΟΥΤΡΑΚΙ
3	KHI - 5495	FORD (4X4 – 2007)	ΛΟΥΤΡΑΚΙ
4	KHH - 2908	MITSUBISHI (4X4 – 2008)	ΛΟΥΤΡΑΚΙ
5	KHH - 5450	MITSUBISHI (4X4 – 2010)	ΛΟΥΤΡΑΚΙ

Α.6 Ξενοδοχεία – καταλύματα – Επισιτιστικά Επαγγέλματα

Σύλλογος Επισιτιστικών Επαγγελμάτων «ΞΕΝΙΟΣ ΖΕΥΣ»

Πρόεδρος: Κόντης Ιωάννης, τηλ. [REDACTED], email: xenios.loutraki@gmail.com

Σύλλογος Ξενοδόχων Νομού Κορινθίας			
Πρόεδρος: Φιλλιπίδου Σοφία, τηλ. [REDACTED], email: info@corinthiahotels.gr			
α/α	ΞΕΝΟΔΟΧΕΙΟ	ΔΙΕΥΘΥΝΣΗ	ΤΗΛΕΦΩΝΟ
1	BAKOS	ΟΙΚΟΝΟΜΟΥ 4	2744065130
2	ΑΧΙΛΛΕΙΟΝ	ΕΛ. ΒΕΝΙΖΕΛΟΥ 12	2744022271
3	GRAND OLYMPIC	ΕΛ. ΒΕΝΙΖΕΛΟΥ 1	2744022284
4	PAPPAS	ΠΕΖΟΥΛΙΑ ΠΕΥΚΑΚΙ	2744062782
5	ΚΑΛΑΜΑΚΙ BEACH	ΦΙΛΕΛΛΗΛΩΝ 4	2741037653
6	SIAGAS	62ο χλμ ΑΘΗΝΩΝ – ΚΟΡΙΝΘΟΥ	2741067501
7	LOUTRAKI	ΕΛ. ΒΕΝΙΖΕΛΟΥ 19	2744023806
8	EXCELSIOR	25 ^{ης} ΜΑΡΤΙΟΥ 30	2744023806
9	MITZITHRAS	ΕΛ. ΒΕΝΙΖΕΛΟΥ 25	2744026260
10	PETIT PALAIS	Γ. ΛΕΚΚΑ 48	2744061977
11	GRAND	ΕΛ. ΒΕΝΙΖΕΛΟΥ 14	2744021650
12	THEOXENIA	Γ. ΛΕΚΚΑ 17	2744022257 -28166
13	ILION	ΕΛ. ΒΕΝΙΖΕΛΟΥ 50	2744067928
14	MANDAS SEA SIDE	ΔΑΜΑΣΚΗΝΟΥ 11	2744028173 -62938
15	SEGAS	ΑΓΙΟΥ ΙΩΑΝΝΟΥ 8	2744 022623
16	MANTAS	ΔΑΜΑΣΚΗΝΟΥ 1	27440 22575
17	CENTRAL	ΔΑΜΑΣΚΗΝΟΥ 1	27440 22575
18	BRETAGNE	ΓΕΩΡΓΙΟΥ ΛΕΚΚΑ 28	2744022349-22640
19	KOSMOPOLITE	ΣΠΥΡΟΓ/ΝΑΚΗ ΗΛΙΑ 6	2744022336-69050
20	PLAZA HOTEL	25 ^{ης} ΜΑΡΤΙΟΥ 32	2744069444
21	ΒΑΣΙΛΙΚΟΝ	25 ^{ης} ΜΑΡΤΙΟΥ 10	2744022313
22	BARBARA	ΠΟΣΕΙΔΩΝΟΣ 50	2744064338
23	ΑΚΤΙ ROMANTZA	ΠΑΛΙΟ ΚΑΛΑΜΑΚΙ	2741037451
24	PAOLO	ΕΘΝ. ΑΝΤΙΣΤΑΣΕΩΣ 16	2744066921
25	ANDREOU	ΓΕΩΡΓΙΟΥ ΛΕΚΚΑ 30	2744022280
26	GENESIS	ΝΕΡΑΪΔΑΣ 7	2744028282
27	MANTAS BAY APART.	ΛΙΜΝΗ ΒΟΥΛΙΑΓΜΕΝΗΣ	2741091220
28	CLUB HOTEL CASINO	ΠΟΣΕΙΔΩΝΟΣ 48	2744060300
29	AGORA BOUTIQUE	ΠΛΑΤΕΙΑ 25 ^{ης} ΜΑΡΤΙΟΥ	2744023939
30	PEFKAKI BOUTIQUE	ΓΕΩΡΓΙΟΥ ΛΕΚΚΑ	2744440390
31	WYNDHAM POSEIDON	ΛΟΥΤΡΑΚΙ	2744067938
32	ISLA BROWN CORINTHIA	ΕΛ. ΒΕΝΙΖΕΛΟΥ	2741440140
33	ΑΚΤΙ ROMANTZA	ΠΑΛΑΙΟ ΚΑΛΑΜΑΚΙ	2741037451
34	DAVE BY THE BEACH	ΕΘΝ. ΑΝΤΙΣΤΑΣΕΩΣ 9	2744440900

A.7 Σύνοψη ΤΕΣΟΠΠ / ΣΤΟ

Το Τ.Ε.Σ.Ο.Π.Π. / Σ.Τ.Ο. συμβάλλει στην εκπλήρωση των σκοπών της επιχειρησιακής αποστολής των Περιφερειακών Επιχειρησιακών Συντονιστικών Οργάνων Πολιτικής Προστασίας, ενεργοποιείται σε όλες τις φάσεις του κύκλου καταστροφής και έχει τις κάτωθι αρμοδιότητες:

- α. Κατευθύνει, σε τοπικό επίπεδο, το έργο της πολιτικής προστασίας για καταστάσεις εκτάκτου ανάγκης όλου του κύκλου διαχείρισης καταστροφών,
- β. Σχεδιάζει, οργανώνει και υλοποιεί δράσεις ενημέρωσης και ειδοποίησης πολιτών,
- γ. Συνάπτει με άλλα τοπικά όργανα μνημόνια συνεργασίας για αμοιβαία συνδρομή, σε ανθρώπινο δυναμικό, υλικά και μέσα πολιτικής προστασίας.

Ως έδρα του Τοπικού Επιχειρησιακού Συντονιστικού Οργάνου Πολιτικής Προστασίας (Τ.Ε.Σ.Ο.Π.Π. / Σ.Τ.Ο.) Δήμου Λουτρακίου Περαιχώρας Αγίων Θεοδώρων ορίζεται το Δημαρχείο επί της Ιάσονος 1 & Εθν. Αντιστάσεως, Τ.Κ.20300, Λουτράκι. Σε περίπτωση ανωτέρας βίας δύναται οι συνεδριάσεις να διενεργούνται σε άλλο χώρο ο οποίος θα αναφέρεται στη σχετική πρόσκληση του Δημάρχου.

Με την υπ' αριθ. πρωτ. 1977/06-02-2024 Απόφαση Δημάρχου (ΑΔΑ: ΕΒΖΛΩΛ3-ΩΨΑ) το Τ.Ε.Σ.Ο.Π.Π. συγκροτείται από τους κάτωθι:

1. Δήμαρχο Λουτρακίου Περαιχώρας Αγίων Θεοδώρων, ως Πρόεδρο
τηλ: 2744360112 – 113, email: info@loutraki.gr
2. Αντιδήμαρχο Πολιτικής Προστασίας του Δήμου, ο οποίος σε περίπτωση απουσίας ή νόμιμου κωλύματος του Προέδρου, τον αναπληρώνει
τηλ: 2744360191 - email: civilprotection@loutraki.gov.gr
3. Προϊστάμενο του Αυτοτελούς Τμήματος Πολιτικής Προστασίας του Δήμου
τηλ: 2744360194, email: civilprotection@loutraki.gov.gr
4. Προϊστάμενο του Αυτοτελούς Τμήματος Δημοτικής Αστυνομίας του Δήμου
τηλ: 2744360176, email: dimastin@loutraki.gov.gr
5. Διοικητή της Διοίκησης Πυροσβεστικών Υπηρεσιών Νομού Κορινθίας
τηλ: 2741040640, email: dpy.korinthias@psnet.gr
6. Διοικητή της Πυροσβεστικής Υπηρεσίας Κορίνθου
τηλ: 2741073050 – 24600, email: korinth@psnet.gr
7. Διοικητή του Πυροσβεστικού Κλιμακίου Περαιχώρας
τηλ: 2744079125, email: pklimakioperachoras@gmail.com
8. Διοικητή του Αστυνομικού Τμήματος Λουτρακίου
τηλ: 2744066444 – 63000, email: atloutrakiou@astynomia.gr
9. Διοικητή του Αστυνομικού Τμήματος Αγίων Θεοδώρων
τηλ: 2741061222 – 67222, email: atagiontheodoron@astynomia.gr
10. Προϊστάμενο της κατά τόπο αρμόδιας Λιμενικής αρχής ή εξουσιοδοτημένο εκπρόσωπό του Λιμεναρχείο Κορίνθου, τηλ: 2741028888, email: korinthos@hcg.gr
Λιμεναρχείο Ισθμίας Β, τηλ: 2741037555, email: isthmia@hcg.gr
Λιμεναρχείο Αγίων Θεοδώρων Α, τηλ: 2741048080, email: ag.theodoroi@hcg.gr
11. Διοικητή Κέντρου Υγείας Λουτρακίου
τηλ: 2744360000, email: kyloutraki@1667.syzefxis.gov.gr
12. Ανώτερο Διοικητή Φρουράς Κορινθίας ή νόμιμο αντικαταστάτη αυτού
τηλ: 2744065006 – 07, email: sxolimx@gmail.com
13. Εκπρόσωπο του Ε.Κ.Α.Β.
email: ekab@ekab.gr
14. Προϊστάμενο της Διεύθυνσης Δασών Κορινθίας
τηλ: 2741023843, email: ddkor@eedpdpi.ypen.gr
15. Προϊστάμενο του Δασαρχείου Κορινθίας
τηλ: 2741024578, email: daskor@eedpdpi.ypen.gr

Με απόφαση του Δημάρχου δύναται να καλούνται στις συνεδριάσεις του Τοπικού Επιχειρησιακού Συντονιστικού Οργάνου Πολιτικής Προστασίας (Τ.Ε.Σ.Ο.Π.Π. / Σ.Τ.Ο.) στελέχη όλων των κυβερνητικών, δημοσίων και ιδιωτικών φορέων, εταιρειών κοινής ωφέλειας, παραχώρησης έργων υποδομής, εποπτευόμενων φορέων του Δημοσίου, ή στελέχη λοιπών φορέων της χωρικής του αρμοδιότητας όπως:

1. Περιφερειακή Ενότητα Κορινθίας, Χωρικός Αντιπεριφερειάρχης Κορινθίας
τηλ: 2741360601, email: : gkiolis@ppel.gov.gr
2. Περιφερειακή Ενότητα Κορινθίας, Τμήμα Πολιτικής προστασίας Κορινθίας
τηλ: 2741360725, email: : s.xaritou@pekorinthias.gr
3. Εκπρόσωπο της Δ.Ε. Ύδρευσης και Άρδευσης Λουτρακίου Περαχώρας Αγίων Θεοδώρων
τηλ: 2744069551, email: : info@deya-loutraki.gr
4. Διεύθυνση Τεχνικών Υπηρεσιών και Υπηρεσιών Δόμησης του Δήμου,
τηλ: 2744360163
5. Διεύθυνση Καθαριότητας και Διαχείρισης Απορριμμάτων του Δήμου,
τηλ: 2744360167
6. Διεύθυνση Περιβάλλοντος του Δήμου,
τηλ: 2744360177
7. Εκπρόσωπο του Γενικού Νοσοκομείου Κορίνθου
τηλ: 2741361400, email: sd@hospkorinthos.gr
8. Εκπρόσωπους των τοπικών εθελοντικών συλλόγων
email: info@loutrakifire.com , syl.das.agtheod@gmail.com , sdakdigenis@gmail.com
9. Εκπρόσωπο του τοπικού περιφερειακού τμήματος του Ελληνικού Ερυθρού Σταυρού
email: korinthos_dpt@redcross.gr
10. Εκπρόσωπο της Ολυμπίας Οδού
email: tmcd1@olympiaoperation.gr
11. Εκπρόσωπος του Δ.Ε.Δ.Δ.Η.Ε. Κορινθίας
email: s.botos@deddie.gr , infodeddie@deddie.gr
12. Εκπρόσωπος της Hellenic Train
13. Εκπρόσωπος του Ο.Σ.Ε.
τηλ: 2105297865 – 7 , email: info@osenet.gr
14. Εκπρόσωπος του ΔΕΣΦΑ
τηλ: 2130884000, email: desfa@desfa.gr

A.8 Κατάλογος διαθέσιμων μηχανημάτων έργου και χειριστών (παρ.2 - 4 αρθ. 53Δ Ν.4662/2020)

Κάθε φυσικό και νομικό πρόσωπο που είναι εγγεγραμμένο στους καταλόγους μητρώα διαθέσιμων μηχανημάτων και χειριστών οφείλει να ανταποκρίνεται άμεσα σε περίπτωση συνδρομής κινδύνου πολιτικής προστασίας. Κάθε εγγεγραμμένος στο μητρώο δεν επιτρέπεται να διατηρεί περισσότερες των δύο (2) συμβάσεων μίσθωσης μηχανημάτων έργου με Οργανισμό Τοπικής Αυτοδιοίκησης. Αν διατηρεί δύο (2) παράλληλες συμβάσεις μίσθωσης, υποβάλλει αναλυτικό ωρολόγιο πρόγραμμα διακριτής χρήσης, ανά σύμβαση.

Σε περίπτωση κινδύνου πολιτικής προστασίας που διαβαθμίζεται ως άμεσος κίνδυνος («red code») ή κατάσταση ειδικής πολιτικής κινητοποίησης, λόγω κινδύνου πολιτικής προστασίας, διενεργείται επίταξη κάθε μηχανήματος έργου, καθώς και χειριστών εγγεγραμμένων στο μητρώο, με απόφαση του αρμοδίου οργάνου του Υπουργείου Κλιματικής Κρίσης και Πολιτικής Προστασίας, μετά από εισήγηση

του Γενικού Γραμματέα Πολιτικής Προστασίας ή αίτημα του οικείου περιφερειάρχη ή δημάρχου για παροχή συνδρομής, έναντι εύλογης αποζημίωσης.

Σε περίπτωση συνδρομής άμεσου κινδύνου δύναται, αντί φύλλου πορείας, να αποστέλλεται μήνυμα μέσω του ενιαίου ευρωπαϊκού αριθμού έκτακτης ανάγκης «112» για την επίταξη υπηρεσιών στον χειριστή και στο πρόσωπο που είναι εγγεγραμμένο στο μητρώο, για συγκεκριμένο τύπο μηχανήματος, με πλήρη αναφορά όλων των στοιχείων που περιέχονται στο φύλλο πορείας. Το ανωτέρω μήνυμα επίταξης υπέχει θέση φύλλου πορείας και επισείει κάθε νόμιμη συνέπεια σε περίπτωση μη συμμόρφωσης.

Στη συνέχεια επισυνάπτεται πίνακας ιδιοκτητών μηχανημάτων έργου με δυνατότητα συνδρομής στην εκτέλεση του παρόντος σχεδίου αντιμετώπισης εκτάκτων αναγκών του Δήμου Λουτρακίου - Περαχώρας - Αγίων Θεοδώρων.

ΙΔΙΟΚΤΗΤΕΣ ΜΗΧΑΝΗΜΑΤΩΝ ΕΡΓΟΥ ΜΕ ΔΥΝΑΤΟΤΗΤΑ ΣΥΝΔΡΟΜΗΣ ΣΤΗΝ ΕΚΤΕΛΕΣΗ ΤΟΥ ΠΑΡΟΝΤΟΣ ΣΧΕΔΙΟΥ ΤΟΥ ΔΗΜΟΥ ΛΟΥΤΡΑΚΙΟΥ ΠΕΡΑΧΩΡΑΣ ΑΓΙΩΝ ΘΕΟΔΩΡΩΝ		
A/A	ΙΔΙΟΚΤΗΤΗΣ Μ.Ε.	ΜΗΧΑΝΗΜΑΤΑ ΕΡΓΟΥ - ΧΕΙΡΙΣΤΕΣ
1	ΦΙΛΙΑΝΔΡΑΣ ΙΩΑΝΝΗΣ τηλ.: ██████████	1. JCB 2. Ισοπεδωτής - Grader 3. Φορτωτής 4. Ερπυστριοφόρος φορτωτής 5. Ανατρεπόμενο Φορτηγό
2	ΡΙΠΠΗΣ ΚΩΝΣΤΑΝΤΙΝΟΣ τηλ.: ██████████	1. JCB 2. Ισοπεδωτής - Grader 3. Φορτωτής 4. Ανατρεπόμενο Φορτηγό
3	ΔΟΣΧΟΡΗΣ ΗΛΙΑΣ τηλ.: ██████████	1. JCB 2. Φορτωτής
4	ΑΙΒΑΛΙΩΤΗΣ ΘΕΟΔΩΡΟΣ τηλ.: ██████████	1. JCB 2. Ερπυστριοφόρος Φορτωτής
5	ΡΙΠΗΣ ΝΙΚΟΛΑΟΣ τηλ.: ██████████	1. JCB 2. Ανατρεπόμενο Φορτηγό 3. Φορτωτής 4. Ερπυστριοφόρος Φορτωτής
6	ΠΑΠΑΚΩΝΣΤΑΝΤΙΝΟΥ ΔΗΜΗΤΡΙΟΣ τηλ. ██████████	1. JCB 2. Περιστρεφόμενος εκσκαφέας
7	ΔΙΑΜΑΝΤΟΠΟΥΛΟΣ ΔΙΟΝΥΣΙΟΣ (έδρα ΑΓΙΟΙ ΘΕΟΔΩΡΟΙ) τηλ. : ██████████	1. JCB 2. Φορτωτής 3. Ανατρεπόμενο Φορτηγό
9	ΚΟΡΙΝΘΙΑΚΗ ΤΕΧΝΙΚΗ ΙΚΕ ΜΙΛΙΟΣ ΜΑΝΘΟΣ τηλ.: ██████████	1. Φορτωτής 2. Ανατρεπόμενο Φορτηγό

Α.9 Κατάλογος Υδροφορέων – Εταιριών Μεταφοράς Επιβατών

Επισυνάπτονται πίνακας ιδιωτών υδρομεταφορέων και εταιριών μεταφοράς επιβατών, με δυνατότητα συνδρομής στην εκτέλεση του παρόντος σχεδίου για την αντιμετώπιση εκτάκτων αναγκών του Δήμου μας.

Α/Α	ΥΔΡΟΜΕΤΑΦΟΡΕΙΣ	ΤΗΛΕΦΩΝΑ ΕΠΙΚΟΙΝΩΝΙΑΣ	ΥΔΡΟΦΟΡΕΣ - ΟΔΗΓΟΙ
1	ΚΟΥΚΗΣ ΦΑΝΗΣ		
2	ΚΟΥΚΗΣ ΟΛΥΜΠΙΟΣ		
3	ΚΟΥΚΗΣ ΣΠΥΡΟΣ		
4	ΛΙΑΚΟΣ ΠΑΝΤΕΛΗΣ		
5	ΤΣΕΚΟΥΡΑΣ ΝΙΚΟΛΑΟΣ		
6	ΜΑΝΤΑΣ ΒΑΓΓΕΛΗΣ		
7	ΣΠΑΝΟΣ ΓΙΑΝΝΗΣ		
8	ΣΠΑΝΟΣ ΧΡΗΣΤΟΣ		
9	ΣΤΑΜΕΛΟΣ ΤΑΣΟΣ		

Α/Α	ΕΤΑΙΡΙΕΣ ΜΕΤΑΦΟΡΑΣ ΕΠΙΒΑΤΩΝ	ΤΗΛΕΦΩΝΑ ΕΠΙΚΟΙΝΩΝΙΑΣ	ΜΕΤΑΦΟΡΙΚΑ ΜΕΣΑ - ΟΔΗΓΟΙ
1	ΚΤΕΛ ΚΟΡΙΝΘΙΑΣ ΠΡΟΕΔΡΟΣ ΜΑΡΚΕΛΛΟΣ ΠΑΝ/ΤΗΣ ΣΤΑΘΜΑΡΧΗΣ ΒΑΡΔΙΑΣ :		
2	VIP TOURS ΠΟΥΛΗΣ ΝΙΚΟΛΑΟΣ ΠΟΥΛΗ ΜΙΧΑΛΙΤΣΑ		ΛΕΩΦΟΡΕΙΟ → 19 ΘΕΣΕΩΝ ΛΕΩΦΟΡΕΙΟ → 27 ΘΕΣΕΩΝ
3	LM TOURS ΛΕΙΣΟΣ ΔΗΜΗΤΡΗΣ ΠΕΤΡΟΥ ΜΑΡΙΑ		ΛΕΩΦΟΡΕΙΟ → 8 ΘΕΣΕΩΝ ΛΕΩΦΟΡΕΙΟ → 8 ΘΕΣΕΩΝ
4	HERAION TOURS ΒΛΑΣΣΗΣ ΔΗΜΗΤΡΙΟΣ ΓΙΑΝΝΟΥΛΗΣ ΓΕΩΡΓΙΟΣ		ΛΕΩΦΟΡΕΙΟ → 50 ΘΕΣΕΩΝ ΛΕΩΦΟΡΕΙΟ → 8 ΘΕΣΕΩΝ



ΔΗΜΟΣ ΛΟΥΤΡΑΚΙΟΥ ΠΕΡΑΧΩΡΑΣ ΑΓΙΩΝ ΘΕΟΔΩΡΩΝ

ΑΥΤΟΤΕΛΕΣ ΤΜΗΜΑ ΠΟΛΙΤΙΚΗΣ ΠΡΟΣΤΑΣΙΑΣ

