



ΕΛΛΗΝΙΚΗ ΔΗΜΟΚΡΑΤΙΑ
ΝΟΜΟΣ ΚΟΡΙΝΘΙΑΣ
Δ Η Μ Ο Σ
ΛΟΥΤΡΑΚΙΟΥ - ΠΕΡΑΧΩΡΑΣ -
ΑΓ. ΘΕΟΔΩΡΩΝ

ΠΡΑΚΤΙΚΟ 33

Α Π Ο Φ Α Σ Η Δημοτικού Συμβουλίου 172/2024

Θ Ε Μ Α 6^ο: Έγκριση της 2^{ης} έκδοσης του Σχεδίου Αντιμετώπισης Εκτάκτων Αναγκών εξαιτίας Δασικών Πυρκαγιών του Δήμου Λουτρακίου-Περαχώρας-Αγίων Θεοδώρων, με την κωδική ονομασία «ΙΟΛΑΟΣ 2».

Στο Λουτράκι και στο Δημοτικό Κατάστημα (Ιάσονος & Εθν. Αντιστάσεως) σήμερα την 11η του μηνός Νοεμβρίου του έτους 2024, ημέρα της εβδομάδος Δευτέρα και ώρα 17:00, το Δημοτικό Συμβούλιο συνήλθε σε τακτική συνεδρίαση, η οποία πραγματοποιήθηκε δια ζώσης, σύμφωνα με τις διατάξεις του άρθρου 67 του ν. 3852/2010 (Α' 87), όπως τροποποιήθηκαν και ισχύουν, μετά την υπ' αριθ. 20454/07-11-2024 πρόσκληση της Προέδρου του κας Κορδαλή Σωτηρίας, που νόμιμα και εμπρόθεσμα επιδόθηκε, σε καθέναν Δημοτικό Σύμβουλο, στους προέδρους συμβουλίων των Δημοτικών Κοινοτήτων Λουτρακίου - Περαχώρας, Αγίων Θεοδώρων, Ισθμίας, & Πισίων και στον Δήμαρχο κ. ΓΚΙΩΝΗ Αλκ. Γεώργιο, ο οποίος ήταν απών, προκειμένου να συζητήσει και να αποφασίσει στα θέματα της ημερήσιας διάταξης.

Αφού διαπιστώθηκε ότι υπάρχει νόμιμη απαρτία, δεδομένου ότι επί συνόλου είκοσι πέντε (25) μελών του Συμβουλίου προσήλθαν τα είκοσι δύο (22), η Πρόεδρος κήρυξε την έναρξη της συνεδρίασης.

Παρόντες: 1.Κορδαλή Σωτηρία-Πρόεδρος, 2.Γιαννουλάκης Αθανάσιος, 3. Γκεζερλής Γεώργιος, 4. Δήμου Κωνσταντίνος, 5.Δρίτσας Αλκιβιάδης, 6.Ζερβός Κωνσταντίνος, 7.Θυμής Δημήτριος, 8.Κακούρος Ιωάννης, 9.Κανάκης Μιχαήλ, 10.Κουφογιάννης Σωτήριος, 11.Μαυροματίδου Θεώνη, 12.Μέξιας Ανάργυρος, 13.Μουζάκης Αθανάσιος, 14.Νικολάου Γεώργιος, 15. Παπαθανασίου Αθανάσιος, 16.Πέρρας Σωτήριος, 17.Πέτρου Παναγιώτης, 18.Πρωτονοτάριος Δημήτριος,19.Πρωτοπαππά Μαρία, 20.Ράτης Σπυρίδων, 21.Σακελλαρίου Αναστάσιος, 22.Σταυρόπουλος Κωνσταντίνος.

Στην παρούσα συνεδρίαση παρίστανται και οι Πρόεδροι των Συμβουλίων των Δημοτικών Κοινοτήτων Λουτρακίου-Περαχώρας, Αγίων Θεοδώρων και Ισθμίας, ήτοι Παππά Χρυσούλα, Κωνσταντής-Σκουλικαρίτης Αριστείδης και Γκιάκας Αθανάσιος αντίστοιχα.

Απόντες: 1.Γιαννούλης Ιωάννης, 2.Παντελέου Κωνσταντίνος και 3.Πέτρου Θεόδωρος οι οποίοι δεν προσήλθαν αν και προσκλήθηκαν νόμιμα.

Από τη συνεδρίαση απουσίαζε και ο πρόεδρος του Συμβουλίου της Δημοτικής Κοινοτήτων Πισίων, Λάμπρου Δημήτριος.

Μετά την έναρξη της συνεδρίασης και πριν τη συζήτηση οποιουδήποτε θέματος αυτής προσήλθαν οι δημοτικοί σύμβουλοι κκ. Παντελέου Κωνσταντίνος, Γιαννούλης Ιωάννης και ο Πρόεδρος του Συμβουλίου της Δ.Κ. Πισίων κ.Λάμπρου Δημήτριος.

Πριν τη συζήτηση του παρόντος θέματος αποχώρησε ο δημοτικός σύμβουλος κ. Νικολάου Γεώργιος.

Επί του 6^{ου} θέματος της ημερήσιας διάταξης, η κα κ. Πρόεδρος έθεσε υπόψη των μελών του Σώματος τον οικείο φάκελο, στον οποίο περιλαμβάνονται τα εξής:

1. Η υπ' αριθ. 168/2020 (ΑΔΑ:6Μ3ΧΩΛ3-Ψ2Η) Απόφαση Δημοτικού Συμβουλίου με την οποία εγκρίθηκε το Σχέδιο Αντιμετώπισης Εκτάκτων Αναγκών Εξαιτίας Δασικών Πυρκαγιών του Δήμου Λουτρακίου - Περαχώρας - Αγίων Θεοδώρων, με την κωδική ονομασία «**ΙΟΛΑΟΣ**», που εκπονήθηκε σύμφωνα με τη 4^η έκδοση του αντίστοιχου Γενικού Σχεδίου της Γ.Γ.Π.Π.
2. Η 5^η Έκδοση Γενικού Σχεδίου Αντιμετώπισης Εκτάκτων Αναγκών εξαιτίας Δασικών Πυρκαγιών με την κωδική ονομασία «**ΙΟΛΑΟΣ**» στα πλαίσια του Γενικού Σχεδίου Πολιτικής Προστασίας με την συνθηματική λέξη «**ΞΕΝΟΚΡΑΤΗΣ**» που διαβιβάστηκε με το Αριθ. πρωτ. Α1309/28-04-2023 (ΑΔΑ: ΡΣΛΘ46ΝΠΙΘ-ΝΛ5) Έγγραφο της Γενικής Γραμματείας Πολιτικής Προστασίας.
3. Η υπ' αριθ. 18997/16-10-2024 (ΑΔΑ:Ψ0ΔΨΩΛ3-Γ6Β) Απόφαση Δημάρχου, με την οποία αφενός εγκρίθηκε η 4^η έκδοση του Ειδικού Σχεδίου Οργανωμένης Προληπτικής Απομάκρυνσης Πολιτών εξ αιτίας δασικών πυρκαγιών του Δήμου Λουτρακίου Περαχώρας Αγίων Θεοδώρων, στο πλαίσιο εφαρμογής του αρθ. 23 παρ. 4 του Ν. 4662/2020 και αφετέρου αποφασίστηκε η προσάρτηση αυτής ως Μέρος του προς κατάρτιση Σχεδίου Αντιμετώπισης Εκτάκτων Αναγκών εξ αιτίας Δασικών Πυρκαγιών με την κωδική ονομασία «**ΙΟΛΑΟΣ 2**» του Δήμου μας (κατόπιν της προαναφερθείσας 5^{ης} έκδοσης Γενικού Σχεδίου Αντιμετώπισης Εκτάκτων Αναγκών εξαιτίας Δασικών Πυρκαγιών).
4. Η 2^η επικαιροποιημένη έκδοση του σχεδίου Αντιμετώπισης Εκτάκτων Αναγκών Εξαιτίας Δασικών Πυρκαγιών του Δήμου Λουτρακίου-Περαχώρας-Αγίων Θεοδώρων με την κωδική ονομασία «**ΙΟΛΑΟΣ 2**», το οποίο συντάχθηκε σύμφωνα με την 5^η έκδοση του Γενικού Σχεδίου Αντιμετώπισης Εκτάκτων Αναγκών εξαιτίας Δασικών Πυρκαγιών «**ΙΟΛΑΟΣ 2**» (ΑΔΑ: ΡΣΛΘ46ΝΠΙΘ-ΝΛ5) και σε εφαρμογή του Γενικού Σχεδίου Πολιτικής Προστασίας «**ΞΕΝΟΚΡΑΤΗΣ**» (Υ.Α. 1299/7-4-2003-ΦΕΚ423Β). Με το Σχέδιο αυτό επιδιώκεται η άμεση και συντονισμένη απόκριση των εμπλεκόμενων Φορέων σε Κεντρικό, Περιφερειακό και Τοπικό επίπεδο για την υποστήριξη του έργου του Πυροσβεστικού Σώματος στην καταστολή των δασικών πυρκαγιών και για την αποτελεσματική αντιμετώπιση εκτάκτων αναγκών λόγω δασικών πυρκαγιών και την άμεση διαχείριση των συνεπειών τους, αλλά δεν αποτελεί επιχειρησιακό σχέδιο του Πυροσβεστικού Σώματος για την αναγγελία, τον έλεγχο και την καταστολή δασικών πυρκαγιών.
5. Η υπ' αριθ. 19868/31-10-2024 εισήγηση του Αυτοτελούς Τμήματος Πολιτικής Προστασίας του Δήμου μας, με την οποία εισηγείται στο Δημοτικό Συμβούλιο την έγκριση

του Γενικού Σχεδίου Αντιμετώπισης Εκτάκτων Αναγκών εξαιτίας Δασικών Πυρκαγιών «ΙΟΛΑΟΣ 2» λόγω του ότι κατά την επικαιροποίησή του προέκυψαν σημαντικές αλλαγές όπως τροποποίηση δράσεων και διαδικασιών, καινούρια δημογραφικά στοιχεία, καταγραφή οικισμών και οικιστικών πυκνώσεων, επικαιροποίηση αρμόδιων και στοιχείων επικοινωνίας αυτών για διάφορες δράσεις, χάρτες με χώρους καταφυγής (συγκέντρωσης) και καταυλισμού μετά από φυσική καταστροφή, καταγραφή σημείων υδροληψίας και υδροστομιών και καινούριο Ειδικό Σχέδιο Οργανωμένης Προληπτικής Απομάκρυνσης Πολιτών του Δήμου.

Το Δημοτικό Συμβούλιο, αφού έλαβε υπόψη του τα ανωτέρω, τις διατάξεις του άρθρου 65 του Ν. 3852/2010, όπως έχουν τροποποιηθεί και ισχύουν, μετά από διαλογική συζήτηση και ανταλλαγή απόψεων μεταξύ των μελών του,

Αποφασίζει Ομόφωνα

Εγκρίνει τη 2^η έκδοση του Σχεδίου Αντιμετώπισης Εκτάκτων Αναγκών Εξαιτίας Δασικών Πυρκαγιών του Δήμου Λουτρακίου - Περαχώρας - Αγίων Θεοδώρων, με την κωδική ονομασία «**ΙΟΛΑΟΣ 2**», που συντάχθηκε σύμφωνα με τη 5^η έκδοση του Γενικού Σχεδίου Αντιμετώπισης Εκτάκτων Αναγκών εξαιτίας Δασικών Πυρκαγιών «ΙΟΛΑΟΣ 2» και σε εφαρμογή του Γενικού Σχεδίου Πολιτικής Προστασίας «ΞΕΝΟΚΡΑΤΗΣ», το οποίο και αποτελεί αναπόσπαστο κομμάτι της παρούσας.

Η παρούσα Απόφαση πήρε αύξοντα αριθμό **172/2024**.

Η Πρόεδρος

Κορδαλή Σωτηρία

ΔΗΜΟΣ ΛΟΥΤΡΑΚΙΟΥ-ΠΕΡΑΧΩΡΑΣ-ΑΓΙΩΝ ΘΕΟΔΩΡΩΝ
ΑΥΤΟΤΕΛΕΣ ΤΜΗΜΑ ΠΟΛΙΤΙΚΗΣ ΠΡΟΣΤΑΣΙΑΣ



ΣΧΕΔΙΟ ΑΝΤΙΜΕΤΩΠΙΣΗΣ
ΕΚΤΑΚΤΩΝ ΑΝΑΓΚΩΝ
ΕΞΑΙΤΙΑΣ ΔΑΣΙΚΩΝ ΠΥΡΚΑΓΙΩΝ
ΜΕ ΤΗΝ ΚΩΔΙΚΗ ΟΝΟΜΑΣΙΑ

«ΙΟΛΑΟΣ 2»



ΛΟΥΤΡΑΚΙ 2024 - Έκδοση 2η
ΝΟΕΜΒΡΙΟΣ 2024

Με το Σχέδιο Αντιμετώπισης Εκτάκτων Αναγκών εξαιτίας Δασικών Πυρκαγιών (2η έκδοση) του Δήμου Λουτρακίου - Περαχώρας - Αγίων Θεοδώρων που φέρει την κωδική ονομασία «**ΙΟΛΑΟΣ 2**», επιδιώκεται η άμεση και συντονισμένη απόκριση των εμπλεκόμενων Φορέων σε Τοπικό επίπεδο για την υποστήριξη του έργου του Πυροσβεστικού Σώματος στην καταστολή των δασικών πυρκαγιών και για την αποτελεσματική αντιμετώπιση εκτάκτων αναγκών λόγω δασικών πυρκαγιών και την άμεση διαχείριση των συνεπειών τους. Προϋπόθεση για την επίτευξη του σκοπού αυτού είναι η συνέργεια, η συνεργασία και η διαλειτουργικότητα των εμπλεκόμενων Φορέων σε Τοπικό επίπεδο.

Στο πλαίσιο αυτό, στο παρόν σχέδιο δόθηκε η κωδική ονομασία «**ΙΟΛΑΟΣ 2**» χάριν συντομίας και διαφοροποίησής του από άλλα σχέδια. Ο **Ιόλαος** ήταν γιος του ετεροθαλούς αδελφού του Ηρακλή, βοηθός και συμπαραστάτης του τελευταίου τον οποίο υποστήριζε στην επιτέλεση των άθλων του.

ΟΜΑΔΑ ΣΥΝΤΑΞΗΣ

Κανάκης Μιχαήλ , Αντιδήμαρχος Πολιτικής Προστασίας

Χάλλας Αριστείδης, Αν. Προϊστάμενος Αυτοτελούς Τμήματος Πολιτικής Προστασίας

Τσίγκου Μαρία, Υπάλληλος Αυτοτελούς Τμήματος Πολιτικής Προστασίας

Κουρελής Αλέξιος, Άμισθος Συνεργάτης Δημάρχου για θέματα Πολιτικής Προστασίας

Έγκριση και έναρξη ισχύος του παρόντος Σχεδίου

Η έκδοση του παρόντος 2^{ου} Γενικού Σχεδίου, Αντιμετώπισης Εκτάκτων Αναγκών Εξαιτίας Δασικών Πυρκαγιών του Δήμου Λουτρακίου Περαχώρας Αγίων Θεοδώρων, αποτελεί επικαιροποίηση του παλαιότερου σχεδίου με αριθμό Απόφασης Δημοτικού Συμβουλίου 168 / 29-10-2020 (ΑΔΑ: 6Μ3ΧΩΛ3-Ψ2Η).

Η έναρξη ισχύος της παρούσας 2^{ης} έκδοσης του Γενικού Σχεδίου Αντιμετώπισης Εκτάκτων Αναγκών Εξαιτίας Δασικών Πυρκαγιών του Δήμου Λουτρακίου Περαχώρας Αγίων Θεοδώρων, με την κωδική ονομασία «ΙΟΛΑΟΣ 2», που εκπονήθηκε σύμφωνα με τη 5η έκδοση του αντίστοιχου Γενικού Σχεδίου της Γ.Γ.Π.Π., αρχίζει από την ημερομηνία έγκρισης των αλλαγών από το Δημοτικό Συμβούλιο.

Με την έκδοση του παρόντος παλαιότερα σχέδια παύουν να ισχύουν.

ΕΓΚΡΙΝΕΤΑΙ

Με την υπ' αρ. 172 / 11-11-2024 Α.Δ.Σ.

ΠΙΝΑΚΑΣ ΠΕΡΙΕΧΟΜΕΝΩΝ

ΠΡΟΛΟΓΟΣ	9
Η ΣΥΜΠΕΡΙΦΟΡΑ ΤΩΝ ΔΑΣΙΚΩΝ ΠΥΡΚΑΓΙΩΝ	13
ΚΙΝΔΥΝΟΙ ΠΟΥ ΔΙΑΤΡΕΧΟΥΝ ΤΑ ΚΤΙΡΙΑ ΕΞΑΙΤΙΑΣ ΔΑΣΙΚΩΝ ΠΥΡΚΑΓΙΩΝ	18
ΚΙΝΔΥΝΟΙ ΠΟΥ ΔΙΑΤΡΕΧΟΥΝ ΟΙ ΠΟΛΙΤΕΣ ΕΞΑΙΤΙΑΣ ΔΑΣΙΚΩΝ ΠΥΡΚΑΓΙΩΝ	24
ΚΙΝΔΥΝΟΙ ΠΟΥ ΔΙΑΤΡΕΧΟΥΝ ΤΑ ΚΤΙΡΙΑ ΚΑΙ ΟΙ ΠΟΛΙΤΕΣ ΕΞΑΙΤΙΑΣ ΠΥΡΚΑΓΙΩΝ ΣΕ ΑΓΡΟΤΙΚΕΣ ΕΚΤΑΣΕΙΣ	25
ΜΕΡΟΣ 1. ΕΙΣΑΓΩΓΗ	27
1.1 ΙΣΤΟΡΙΚΟ ΣΥΝΤΑΞΗΣ ΠΡΟΗΓΟΥΜΕΝΩΝ ΕΚΔΟΣΕΩΝ	27
1.2 ΧΑΡΑΚΤΗΡΙΣΜΟΣ ΒΑΘΜΟΥ ΑΣΦΑΛΕΙΑΣ:	27
1.3 ΠΙΝΑΚΑΣ ΔΙΑΝΟΜΗΣ	27
1.4 ΈΝΑΡΞΗ ΙΣΧΥΟΣ ΚΑΙ ΕΞΟΥΣΙΟΔΟΤΗΣΗ ΕΦΑΡΜΟΓΗΣ ΤΟΥ ΣΧΕΔΙΟΥ	27
1.5 ΟΔΗΓΙΕΣ ΓΙΑ ΤΗΝ ΕΝΕΡΓΟΠΟΙΗΣΗ ΚΑΙ ΕΦΑΡΜΟΓΗ ΤΟΥ ΣΧΕΔΙΟΥ	28
ΜΕΡΟΣ 2. ΣΚΟΠΟΣ/ ΣΤΟΧΟΙ/ ΑΝΑΛΥΣΗ ΚΙΝΔΥΝΟΥ/ ΙΔΕΑ ΕΠΙΧΕΙΡΗΣΕΩΝ	31
2.1 ΣΚΟΠΟΣ	31
2.2 ΑΝΤΙΚΕΙΜΕΝΙΚΟΙ ΣΤΟΧΟΙ	31
2.3 ΑΝΑΛΥΣΗ ΚΙΝΔΥΝΟΥ – ΚΑΤΑΣΤΑΣΗ – ΠΑΡΑΔΟΧΕΣ – ΠΡΟΫΠΟΘΕΣΕΙΣ- ΠΑΡΑΜΕΤΡΟΙ ΣΧΕΔΙΑΣΜΟΥ	31
2.3.1 <i>Ανάλυση Κινδύνου</i>	31
2.3.2 <i>Ημερήσιος Χάρτης Πρόβλεψης Κινδύνου Πυρκαγιάς</i>	33
2.3.3 <i>Κατάσταση – Παραδοχές – Προϋποθέσεις- Παράμετροι Σχεδιασμού</i>	37
2.4 ΙΔΕΑ ΕΠΙΧΕΙΡΗΣΕΩΝ	38
ΜΕΡΟΣ 3. ΚΥΡΙΕΣ ΔΡΑΣΕΙΣ	41
3.1 ΠΡΟΠΑΡΑΣΚΕΥΑΣΤΙΚΕΣ ΔΡΑΣΕΙΣ (ΣΥΝΗΘΗΣ ΕΤΟΙΜΟΤΗΤΑ – ΦΑΣΗ 1).....	41
3.2 ΔΡΑΣΕΙΣ ΑΥΞΗΜΕΝΗΣ ΕΤΟΙΜΟΤΗΤΑΣ ΕΝ ΟΨΕΙ ΕΠΑΠΕΙΛΟΥΜΕΝΟΥ ΚΙΝΔΥΝΟΥ ΓΙΑ ΤΗΝ ΕΚΔΗΛΩΣΗ ΔΑΣΙΚΩΝ ΠΥΡΚΑΓΙΩΝ (ΑΥΞΗΜΕΝΗ ΕΤΟΙΜΟΤΗΤΑ - ΦΑΣΗ 2)	42
3.3 ΔΡΑΣΕΙΣ ΥΠΟΣΤΗΡΙΞΗΣ ΤΟΥ ΠΥΡΟΣΒΕΣΤΙΚΟΥ ΣΩΜΑΤΟΣ ΣΤΟ ΕΡΓΟ ΤΗΣ ΚΑΤΑΣΤΟΛΗΣ ΔΑΣΙΚΩΝ ΠΥΡΚΑΓΙΩΝ ΚΑΙ ΔΡΑΣΕΙΣ ΑΝΤΙΜΕΤΩΠΙΣΗΣ ΕΚΤΑΚΤΩΝ ΑΝΑΓΚΩΝ ΚΑΙ ΔΙΑΧΕΙΡΙΣΗΣ ΤΩΝ ΣΥΝΕΠΕΙΩΝ ΛΟΓΩ ΔΑΣΙΚΩΝ ΠΥΡΚΑΓΙΩΝ (ΆΜΕΣΗ ΚΙΝΗΤΟΠΟΙΗΣΗ / ΕΠΕΜΒΑΣΗ - ΦΑΣΗ 3).....	43
3.3.1 <i>Δράσεις υποστήριξης του Πυροσβεστικού Σώματος στο έργο της καταστολής δασικών πυρκαγιών</i>	43
3.3.2 <i>Δράσεις αντιμετώπισης εκτάκτων αναγκών και διαχείρισης των συνεπειών λόγω δασικών πυρκαγιών</i>	44
3.4 ΔΡΑΣΕΙΣ ΑΜΕΣΗΣ ΑΡΩΓΗΣ ΤΩΝ ΠΛΗΓΕΝΤΩΝ ΚΑΙ ΑΜΕΣΗΣ/ΒΡΑΧΕΙΑΣ ΑΠΟΚΑΤΑΣΤΑΣΗΣ ΤΩΝ ΣΥΝΕΠΕΙΩΝ ΤΗΣ ΚΑΤΑΣΤΡΟΦΗΣ (ΑΠΟΚΑΤΑΣΤΑΣΗ / ΑΡΩΓΗ – ΦΑΣΗ 4)	45
ΜΕΡΟΣ 4. ΡΟΛΟΙ, ΑΡΜΟΔΙΟΤΗΤΕΣ ΚΑΙ ΚΥΡΙΕΣ ΔΡΑΣΕΙΣ ΤΟΥ ΔΗΜΟΥ ΛΟΥΤΡΑΚΙΟΥ ΠΕΡΑΧΩΡΑΣ ΑΓΙΩΝ ΘΕΟΔΩΡΩΝ, ΓΙΑ ΤΗΝ ΑΝΤΙΜΕΤΩΠΙΣΗ ΚΙΝΔΥΝΩΝ ΕΞΑΙΤΙΑΣ ΔΑΣΙΚΩΝ ΠΥΡΚΑΓΙΩΝ	47
4.1 ΠΡΟΠΑΡΑΣΚΕΥΑΣΤΙΚΕΣ ΔΡΑΣΕΙΣ ΤΟΥ ΔΗΜΟΥ (ΣΥΝΗΘΗΣ ΕΤΟΙΜΟΤΗΤΑ – ΦΑΣΗ 1)	47
4.2 ΠΡΟΠΑΡΑΣΚΕΥΑΣΤΙΚΗ ΣΥΓΚΛΗΣΗ ΤΟΠΙΚΟΥ ΕΠΙΧΕΙΡΗΣΙΑΚΟΥ ΣΥΝΤΟΝΙΣΤΙΚΟΥ ΟΡΓΑΝΟΥ ΠΟΛΙΤΙΚΗΣ ΠΡΟΣΤΑΣΙΑΣ (Τ.Ε.Σ.Ο.Π.Π.) / ΠΡΩΗΝ Σ.Τ.Ο. ΤΟΥ ΔΗΜΟΥ ΓΙΑ ΤΗΝ ΕΤΟΙΜΟΤΗΤΑ ΑΝΤΙΜΕΤΩΠΙΣΗΣ ΚΙΝΔΥΝΩΝ ΑΠΟ ΤΗΝ ΕΚΔΗΛΩΣΗ ΔΑΣΙΚΩΝ ΠΥΡΚΑΓΙΩΝ	48
4.3 ΔΡΑΣΕΙΣ ΑΥΞΗΜΕΝΗΣ ΕΤΟΙΜΟΤΗΤΑΣ ΤΟΥ ΔΗΜΟΥ ΓΙΑ ΤΙΣ ΠΕΡΙΟΧΕΣ ΠΟΥ ΤΟ ΕΠΟΜΕΝΟ 24ΩΡΟ ΕΙΝΑΙ ΜΕΓΑΛΗ Η ΕΠΙΚΙΝΔΥΝΟΤΗΤΑ ΕΚΔΗΛΩΣΗΣ ΚΑΙ ΕΞΑΠΛΩΣΗΣ ΔΑΣΙΚΩΝ ΠΥΡΚΑΓΙΩΝ (ΑΥΞΗΜΕΝΗ ΕΤΟΙΜΟΤΗΤΑ–ΦΑΣΗ 2)	49
4.4 ΔΡΑΣΕΙΣ ΤΟΥ ΔΗΜΟΥ ΣΤΗΝ ΑΝΤΙΜΕΤΩΠΙΣΗ ΚΙΝΔΥΝΩΝ ΛΟΓΩ ΔΑΣΙΚΩΝ ΠΥΡΚΑΓΙΩΝ ΜΕΤΑ ΤΗΝ ΕΚΔΗΛΩΣΗ ΤΟΥΣ (ΆΜΕΣΗ ΚΙΝΗΤΟΠΟΙΗΣΗ / ΕΠΕΜΒΑΣΗ – ΦΑΣΗ 3).....	50
4.5 ΔΡΑΣΕΙΣ ΤΟΥ ΔΗΜΟΥ ΣΤΗΝ ΑΜΕΣΗ/ΒΡΑΧΕΙΑ ΔΙΑΧΕΙΡΙΣΗ ΣΥΝΕΠΕΙΩΝ	51
4.6 ΣΥΓΚΛΗΣΗ ΤΟΠΙΚΟΥ ΕΠΙΧΕΙΡΗΣΙΑΚΟΥ ΣΥΝΤΟΝΙΣΤΙΚΟΥ ΟΡΓΑΝΟΥ ΠΟΛΙΤΙΚΗΣ ΠΡΟΣΤΑΣΙΑΣ ΤΟΥ ΔΗΜΟΥ (Τ.Ε.Σ.Ο.Π.Π. / Σ.Τ.Ο.) ΜΕΤΑ ΤΗΝ ΕΚΔΗΛΩΣΗ ΔΑΣΙΚΗΣ ΠΥΡΚΑΓΙΑΣ, ΓΙΑ ΤΗΝ ΑΝΤΙΜΕΤΩΠΙΣΗ ΕΚΤΑΚΤΩΝ ΑΝΑΓΚΩΝ ΚΑΙ ΤΗΝ ΑΜΕΣΗ/ΒΡΑΧΕΙΑ ΔΙΑΧΕΙΡΙΣΗ ΤΩΝ ΣΥΝΕΠΕΙΩΝ	52
ΜΕΡΟΣ 5. ΔΡΑΣΕΙΣ ΕΘΕΛΟΝΤΙΚΩΝ ΟΡΓΑΝΩΣΕΩΝ	53

5.1 ΕΘΕΛΟΝΤΙΚΕΣ ΟΡΓΑΝΩΣΕΙΣ ΠΟΛΙΤΙΚΗΣ ΠΡΟΣΤΑΣΙΑΣ	53
5.1.1 Αποστολή και δράση των Εθελοντικών Οργανώσεων Πολιτικής Προστασίας (άρθρο 56 ν.4662/20)	53
5.1.2 Δράσεις των Εθελοντικών Οργανώσεων Πολιτικής Προστασίας (άρθρο 57 ν.4662/20).....	53
5.2 ΚΑΤ' ΕΞΑΙΡΕΣΗ ΟΔΗΓΗΣΗ ΚΡΑΤΙΚΩΝ ΑΥΤΟΚΙΝΗΤΩΝ ΑΠΟ ΙΔΙΩΤΕΣ ΚΑΙ ΜΕΛΗ ΕΘΕΛΟΝΤΙΚΩΝ ΟΡΓΑΝΩΣΕΩΝ ΠΥΡΟΠΡΟΣΤΑΣΙΑΣ ΚΑΤΑ ΤΗ ΔΙΑΡΚΕΙΑ ΤΗΣ ΑΝΤΙΠΥΡΙΚΗΣ ΠΕΡΙΟΔΟΥ	54
ΜΕΡΟΣ 6^ο. ΔΙΑΘΕΣΗ ΕΠΙΠΛΕΟΝ ΠΟΡΩΝ (ΑΝΘΡΩΠΙΝΟΥ ΔΥΝΑΜΙΚΟΥ ΚΑΙ ΜΕΣΩΝ)	55
6.1 ΑΙΤΗΜΑΤΑ ΣΥΝΔΡΟΜΗΣ – ΔΙΑΘΕΣΗ ΕΠΙΠΛΕΟΝ ΠΟΡΩΝ	55
6.2 ΜΝΗΜΟΝΙΑ ΣΥΝΕΡΓΑΣΙΑΣ ΜΕ ΙΔΙΩΤΙΚΟΥΣ ΦΟΡΕΙΣ – ΚΑΤΑΡΤΙΣΗ ΜΗΤΡΩΟΥ ΕΡΓΟΛΗΠΤΩΝ ΓΙΑ ΤΗΝ ΑΝΤΙΜΕΤΩΠΙΣΗ ΕΚΤΑΚΤΩΝ ΑΝΑΓΚΩΝ.....	56
6.3 ΚΗΡΥΞΗ ΠΕΡΙΟΧΩΝ ΣΕ ΚΑΤΑΣΤΑΣΗ ΕΚΤΑΚΤΗΣ ΑΝΑΓΚΗΣ – ΣΥΝΤΟΝΙΣΜΟΣ ΦΟΡΕΩΝ	56
6.4 ΠΛΗΡΩΜΗ ΔΑΠΑΝΩΝ ΣΤΟ ΠΛΑΙΣΙΟ ΔΡΑΣΕΩΝ ΠΟΛΙΤΙΚΗΣ ΠΡΟΣΤΑΣΙΑΣ	58
6.5 ΠΡΟΣΛΗΨΗ ΕΚΤΑΚΤΟΥ ΠΡΟΣΩΠΙΚΟΥ ΑΠΟ ΤΟ ΔΗΜΟ ΓΙΑ ΤΗΝ ΑΝΤΙΜΕΤΩΠΙΣΗ ΚΑΤΕΠΕΙΓΟΥΣΩΝ ΑΝΑΓΚΩΝ ΑΠΟ ΤΗΝ ΕΚΔΗΛΩΣΗ ΔΑΣΙΚΩΝ ΠΥΡΚΑΓΙΩΝ	59
6.6 ΕΠΙΤΑΞΗ ΠΡΟΣΩΠΙΚΩΝ ΥΠΗΡΕΣΙΩΝ ΓΙΑ ΤΗΝ ΑΝΤΙΜΕΤΩΠΙΣΗ ΕΠΕΙΓΟΥΣΑΣ ΚΟΙΝΩΝΙΚΗΣ ΑΝΑΓΚΗΣ ΑΠΟ ΘΕΟΜΗΝΙΑ	60
ΜΕΡΟΣ 7. ΣΥΣΤΗΜΑ ΚΙΝΗΤΟΠΟΙΗΣΗΣ ΠΟΛΙΤΙΚΗΣ ΠΡΟΣΤΑΣΙΑΣ – ΣΥΝΤΟΝΙΣΤΙΚΕΣ ΟΔΗΓΙΕΣ ΥΛΟΠΟΙΗΣΗΣ ΔΡΑΣΕΩΝ ΠΟΛΙΤΙΚΗΣ ΠΡΟΣΤΑΣΙΑΣ ΔΗΜΟΥ ΛΟΥΤΡΑΚΙΟΥ - ΠΕΡΑΧΩΡΑΣ - ΑΓΙΩΝ ΘΕΟΔΩΡΩΝ	61
7.1 ΔΙΟΙΚΗΣΗ, ΈΛΕΓΧΟΣ & ΣΥΝΤΟΝΙΣΜΟΣ ΕΠΙΧΕΙΡΗΣΕΩΝ	61
7.2 ΣΤΑΔΙΑ ΕΠΙΧΕΙΡΗΣΕΩΝ	62
7.3 ΑΡΧΙΚΗ ΕΙΔΟΠΟΙΗΣΗ - ΑΝΑΓΓΕΛΙΑ	63
7.4 ΕΠΙΚΟΙΝΩΝΙΕΣ	65
7.5 ΚΙΝΗΤΟΠΟΙΗΣΗ	65
7.5.1 Κινητοποίηση σε τοπικό επίπεδο.....	67
7.5.2 Κινητοποίηση σε κεντρικό επίπεδο.....	69
7.6 ΕΠΙΧΕΙΡΗΣΕΙΣ ΈΡΕΥΝΑΣ, ΔΙΑΣΩΣΗΣ	71
7.7 Έλεγχος και Καταστολή Επαγομένων Φαινομένων	72
7.8 Άμεση Παροχή Βοήθειας και Υποστήριξη Των Πληγέντων	72
7.9 Λήψη Μέτρων Διασφάλισης της Δημόσιας Υγείας σε Περιπτώσεις Δασικών Πυρκαγιών	73
7.10 Αποκλιμακώση	73
7.11 Ενημέρωση Κοινού σχετικά με θέματα που αφορούν τον έλεγχο και την καταστολή των δασικών πυρκαγιών, καθώς και επιχειρήσεων έρευνας και διάσωσης.	73
7.12 Ενημέρωση Κοινού για δράσεις που δρομολογούνται για την αντιμετώπιση εκτακτών αναγκών και την άμεση/βραχεία διαχείριση των συνεπειών λογ δασικών πυρκαγιών.	74
7.13 Ενεργοποίηση του Ειδικού Σχεδίου Διαχείρισης Ανθρώπινων Απωλειών (ΣΔΑΑ)	74
ΜΕΡΟΣ 8. ΟΡΓΑΝΩΜΕΝΗ ΠΡΟΛΗΠΤΙΚΗ ΑΠΟΜΑΚΡΥΝΣΗ ΠΟΛΙΤΩΝ ΛΟΓΩ ΔΑΣΙΚΩΝ ΠΥΡΚΑΓΙΩΝ.....	77
ΜΕΡΟΣ 9. ΥΠΟΣΤΗΡΙΞΗ & ΕΞΕΛΙΞΗ ΣΧΕΔΙΟΥ	79
9.1 Εκπαίδευση.....	79
9.2 Έλεγχος Σχεδίου – Ασκήσεις	79
9.2.1 Διενέργεια Ασκήσεων Πολιτικής Προστασίας σε επίπεδο Δήμων και Περιφερειών της χώρας.....	79
9.3 ΑΝΑΘΕΩΡΗΣΗ & ΕΠΙΚΑΙΡΟΠΟΙΗΣΗ ΣΧΕΔΙΟΥ	80
ΠΑΡΑΡΤΗΜΑ Α	81
A.1 ΓΕΝΙΚΑ ΣΤΟΙΧΕΙΑ ΤΟΥ ΔΗΜΟΥ ΛΟΥΤΡΑΚΙΟΥ - ΠΕΡΑΧΩΡΑΣ - ΑΓΙΩΝ ΘΕΟΔΩΡΩΝ	81
A.2 ΣΤΟΙΧΕΙΑ ΚΑΙ ΤΗΛΕΦΩΝΑ ΕΠΙΚΟΙΝΩΝΙΑΣ ΣΕ ΕΠΙΠΕΔΟ ΔΗΜΟΥ	85
A.2.1 Στοιχεία και τηλέφωνα επικοινωνίας του Δημάρχου και του Δήμου.....	85
A.2.2 Στοιχεία και τηλέφωνα επικοινωνίας όμορων Δήμων.....	86
A.2.3 Προέδροι Κοινοτήτων Δήμου Λουτρακίου Περαχώρας Αγίων Θεοδώρων	86
A.2.4 Υπεύθυνοι για το άνοιγμα σχολικών μονάδων και άλλων δημοτικών εγκαταστάσεων ως χώρων καταφυγής (συγκέντρωσης) και καταυλισμού του κοινού.	87
A.3 ΣΗΜΕΙΑ ΥΔΡΟΛΗΨΙΑΣ ΚΑΙ ΥΔΡΟΣΤΟΜΙΑ	88

<i>A.3.1 Υδατοδεξαμενές για υδροληψία επίγειων και εναέριων μέσων δασοπυρόσβεσης</i>	88
<i>A.3.2 Σημεία Υδροληψίας</i>	90
A.4 ΕΘΕΛΟΝΤΙΚΕΣ ΟΡΓΑΝΩΣΕΙΣ ΠΟΛΙΤΙΚΗΣ ΠΡΟΣΤΑΣΙΑΣ – Ε.Ε.Σ	91
A.5 ΜΗΧΑΝΗΜΑΤΑ – ΟΧΗΜΑΤΑ (ΙΔΙΟΚΤΗΣΙΑΣ ΔΗΜΟΥ)	92
A.6 ΞΕΝΟΔΟΧΕΙΑ – ΚΑΤΑΛΥΜΑΤΑ	93
A.7 ΧΩΡΟΙ ΣΥΓΚΕΝΤΡΩΣΗΣ - ΚΑΤΑΥΛΙΣΜΟΥ	95
<i>A.7.1 Λουτράκι : Χώροι Καταφυγής – Συγκέντρωσης και Χώροι Καταυλισμού</i>	95
<i>A.7.2 Περαχώρα : Χώροι Καταφυγής – Συγκέντρωσης και Χώροι Καταυλισμού</i>	97
<i>A.7.3 Δ.Κ Πισίων : Χώροι Καταφυγής – Συγκέντρωσης και Χώροι Καταυλισμού</i>	99
<i>A.7.4 Δ.Κ Ισθμίας : Χώροι Καταφυγής – Συγκέντρωσης και Χώροι Καταυλισμού</i>	103
<i>A.7.5 Δ.Ε. Αγίων Θεοδώρων : Χώροι Καταφυγής – Συγκέντρωσης και Χώροι Καταυλισμού</i>	105
A.8 ΣΥΝΘΕΣΗ ΤΕΣΟΠΠ / ΣΤΟ	107
A.9 ΚΑΤΑΛΟΓΟΣ ΔΙΑΘΕΣΙΜΩΝ ΜΗΧΑΝΗΜΑΤΩΝ ΕΡΓΟΥ ΚΑΙ ΧΕΙΡΙΣΤΩΝ (ΠΑΡ.2, 3, 4 ΑΡ. 53Δ Ν.4662/2020)	108
A.10 ΚΑΤΑΛΟΓΟΣ ΥΔΡΟΦΟΡΕΩΝ	110

ΠΡΟΛΟΓΟΣ

Ο βασικός κύκλος διαχείρισης καταστροφών αναφέρεται σε μια σειρά σταδίων ή φάσεων που ακολουθούνται κατά τη διαχείριση μιας καταστροφής ή κρίσης. Αυτός ο κύκλος περιλαμβάνει διάφορα στάδια που έχουν ως στόχο την προετοιμασία, την ανταπόκριση, την ανάκαμψη και την ανάπτυξη μετά από μια καταστροφή. Αυτός ο κύκλος βοηθά τις αρχές και τους φορείς που εμπλέκονται να αντιμετωπίσουν αποτελεσματικά τις επιπτώσεις των καταστροφών και να επαναφέρουν την κανονικότητα.

Οι βασικές αρχές της συστημικής προσέγγισης / θεώρησης ασφάλειας και των μεθοδολογιών που έχουν αναπτυχθεί για την διαχείριση καταστροφών είναι:

Πρόληψη (prevention)

Προετοιμασία (preparedness)

Έγκαιρη Προειδοποίηση (early warning)

Άμεση Επέμβαση (rapid response)

Διαχείριση των Συνεπειών (consequences management)

Αποκατάσταση (rehabilitation).



Είναι σημαντικό να σημειωθεί ότι ο ανωτέρω ο κύκλος είναι ευέλικτος και μπορεί να προσαρμοστεί στις ανάγκες κάθε καταστροφικής κρίσης.

Η αποτελεσματική διαχείριση καταστροφών απαιτεί την συνεργασία μεταξύ των αρχών, των οργανισμών και των πολιτών, τους διαθέσιμους πόρους, καθώς και την εφαρμογή βέλτιστων πρακτικών που έχουν αντληθεί από τυχόν προηγούμενες εμπειρίες.

Η επιστημονική προσέγγιση και διερεύνηση των αιτιών εμφάνισης των πυρκαγιών στα δάση των μεσογειακών χωρών στις οποίες υπάγεται και η χώρα μας, έχει καταλήξει ότι οι δασικές πυρκαγιές αποτελούν μέρος της οικολογίας τους και η πλήρης εξάλειψή τους είναι αδύνατη έστω και αν υπήρχε ο πιο τέλειος αντιπυρικός σχεδιασμός.

Οι υψηλές θερμοκρασίες, η παρατεταμένη ανομβρία και οι δυνατοί άνεμοι που επικρατούν κατά την διάρκεια των θερινών μηνών σε συνδυασμό με την ευφλεκτικότητα διαφόρων ειδών της φυσικής βλάστησης συνθέτουν ένα εξαιρετικά ευνοϊκό περιβάλλον για την εκδήλωση δασικών πυρκαγιών στον Ελλαδικό χώρο που χαρακτηρίζεται κύρια από το ξηροθερμικό κλίμα μεσογειακού τύπου.

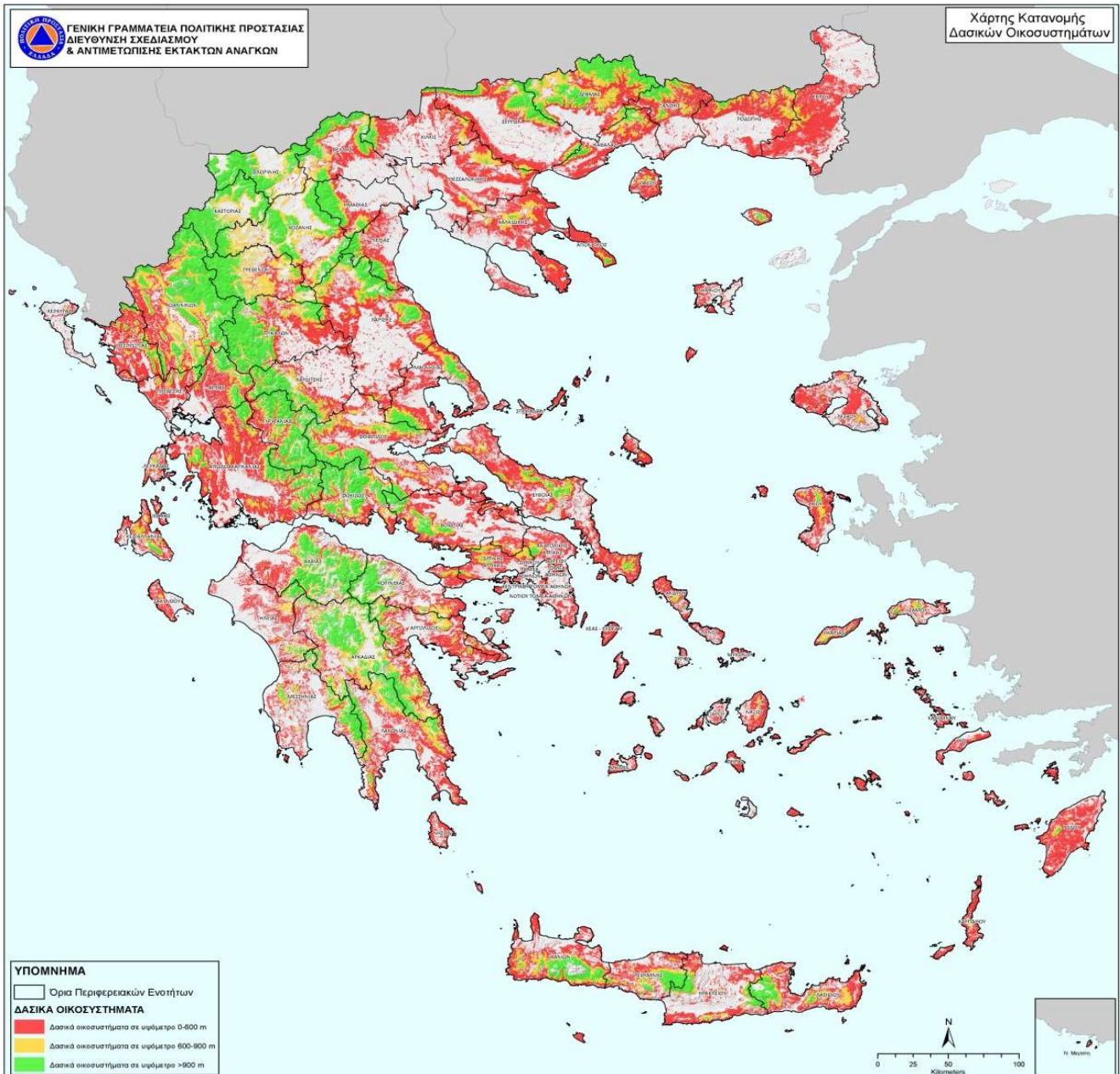
Το μεσογειακό τύπου κλίμα προσδιορίζεται σε γενικές γραμμές από καλοκαιρινή ξηρασία, χειμωνιάτικες κυρίως βροχοπτώσεις που παρουσιάζουν μεγάλη διακύμανση από χρόνο σε χρόνο, ήπια μέχρι θερμά ή και πολύ θερμά καλοκαίρια, ήπιους μέχρι ψυχρούς χειμώνες και εκτεταμένες περιόδους ηλιοφάνειας κατά τη μεγαλύτερη περίοδο του έτους.

Οι οργανισμοί (φυτικοί και ζωικοί) κάτω από αυτές τις συνθήκες που διαμορφώνει το μεσογειακό κλίμα έχουν αναπτύξει μηχανισμούς απόκρισης στις περιβαλλοντικές πιέσεις ώστε να επιβιώνουν. Οι προσαρμογές αυτές αφορούν κυρίως στην έλλειψη νερού, που συνδυάζεται με υψηλές θερμοκρασίες, στην απαιτούμενη οικονομία στα θρεπτικά στοιχεία, στο χειμερινό ψύχος και τέλος στην περιοδική δράση της φωτιάς. Σε όλα τα μεσογειακού τύπου οικοσυστήματα η μακροχρόνια επίδραση παρόμοιων κλιματικών παραγόντων πάνω στους φυτικούς οργανισμούς έχει διαμορφώσει φυσιογνωμικά όμοιους τύπους βλάστησης, με μια διαδικασία που ονομάζεται συγκλίνουσα εξέλιξη. Η συγκλίνουσα εξέλιξη επεκτείνεται όχι μόνο στη φυσιογνωμία της βλάστησης αλλά και στη φυσιολογία των φυτών όπου διαφορετικά μεταξύ τους φυτά παρουσιάζουν ενιαία "οικολογική συμπεριφορά", αντιμετωπίζοντας με επιτυχία τους κλιματικούς παράγοντες.

Με την παραδοχή ότι οι φυτοκοινωνίες αντιπροσωπεύουν ακριβώς το συγκεκριμένο κλιματεδαφικό περιβάλλον, αποτέλεσμα του οποίου είναι η ύπαρξη κατάλληλων συνθηκών, οι οποίες ευνοούν ή όχι τις πυρκαγιές και από παρατηρήσεις και μελέτες βασιζόμενες στην επεξεργασία στατιστικών δεδομένων καταγραφής δασικών πυρκαγιών που τηρούνται από την Δασική Υπηρεσία των τελευταίων δεκαετιών δείχνουν ότι το μεγαλύτερο ποσοστό των πυρκαγιών εκδηλώνεται στη χώρα μας κυρίως στην παραλιακή, λοφώδη και υποορεινή περιοχή, όπου κυριαρχούν ενώσεις φρύγανων, θαμνώνες αείφυλλων πλατύφυλλων και δάση θερμόφιλων κωνοφόρων. Οι περιοχές αυτές με χαμηλό (μηδενικό) υψόμετρο μέχρι και των εξακόσιων περίπου μέτρων (0-600μ.) θεωρούνται ζώνες των περισσότερων σημείων έναρξης δασικών πυρκαγιών. Όμως, δεν αποκλείεται η εμφάνισή τους και σε περιοχές με μεγαλύτερα υψόμετρα (ορεινός όγκος), σε χρονιές με ευνοϊκές καιρικές συνθήκες (καύσωνες, παρατεταμένη ξηρασία, κλπ) ή οφειλόμενες σε πτώσεις κεραυνών.

Στο χάρτη που εμφανίζεται στη συνέχεια του κειμένου (**Χάρτης 1**) απεικονίζεται η κάλυψη σε ενοποιημένη μορφή των δασικών οικοσυστημάτων της χώρας μας (δάση, δασικές και χορτολιβαδικές εκτάσεις) σύμφωνα με την καταγραφή και αποτύπωση από την Δασική Υπηρεσία (ψηφιακοί χάρτες βλαστήσεως) ανά υψομετρική κλάση, από 0-600 μ. με κόκκινο χρωματισμό, από 601-900 μ. με κίτρινο χρωματισμό και με υψόμετρο μεγαλύτερο των 900 μ. με πράσινο χρωματισμό. Με γκρι χρωματισμό απεικονίζονται όλες οι άλλες μορφές χρήσεων γης (γεωργικές εκτάσεις, δομημένο περιβάλλον κλπ). Η ανάλυση αυτή έχει ενδεικτικό χαρακτήρα και αποτελεί μια πρώτη χωρική προσέγγιση του προβλήματος των δασικών πυρκαγιών στη χώρα μας, με βάση το υψόμετρο (**Χάρτης 1**).

Η παραπάνω διαπίστωση ενισχύεται και από το γεγονός ότι όσο αυξάνεται το υψόμετρο, τόσο η θερμοκρασία μειώνεται, η τήξη του χιονιού καθυστερεί, η έναρξη της βλαστητικής περιόδου είναι μεταγενέστερη, όπως επίσης μεταγενέστερη είναι και η ωρίμανση και μερική ή ολική αποξήρανση της αγρωστώδους και ποώδους βλάστηση που θα υποστηρίξει άμεσα την εξάπλωση μιας πυρκαγιάς με αποτέλεσμα την μεγαλύτερη αναλογία χλωρής/ζωντανής προς νεκρής/ξηρής κατά την διάρκεια της ξηροθερμικής περιόδου γεγονός που μειώνει τον κίνδυνο πυρκαγιάς σε δασικά οικοσυστήματα που αναπτύσσονται σε υψόμετρα μεγαλύτερα των 600 μέτρων. Από την μελέτη και ανάλυση στατιστικών δεδομένων καταγραφής δασικών πυρκαγιών που εκδηλώνονται στη χώρα μας, προκύπτει ότι ο κίνδυνος των πυρκαγιών είναι σημαντικά υψηλότερος στα δάση κωνοφόρων από ότι σε αυτά των πλατύφυλλων.



Χάρτης 1. Χάρτης στον οποίο απεικονίζονται η κάλυψη σε ενοποιημένη μορφή των δασικών οικοσυστημάτων (δάση, δασικές και χορτολιβαδικές εκτάσεις) σύμφωνα με την καταγραφή και αποτύπωση από την Δασική Υπηρεσία (ψηφιακοί χάρτες βλαστήσεως) ανά υψομετρική κλάση, από 0-600 μ. με κόκκινο χρωματισμό, από 601-900 μ. με κίτρινο χρωματισμό και με υψόμετρο μεγαλύτερο των 900 μ. με πράσινο χρωματισμό. Με γκρι χρωματισμό απεικονίζονται όλες οι άλλες μορφές χρήσεων γης (γεωργικές εκτάσεις, δομημένο περιβάλλον κλπ). Οι περιοχές με υψόμετρο 0-600 μ. που καλύπτονται από δασικά οικοσυστήματα (με κόκκινο χρωματισμό) αποδειγμένα θεωρούνται ζώνες σημείων έναρξης των περισσότερων δασικών πυρκαγιών στη χώρα μας, χωρίς να αποκλείεται η εμφάνισή τους και σε περιοχές με μεγαλύτερα υψόμετρα (ορεινός όγκος), σε χρονιές με ευνοϊκές καιρικές συνθήκες (καύσωνες, παρατεταμένη ξηρασία, κλπ) ή οφειλόμενες σε πτώσεις κεραυνών. Η προσέγγιση αυτή έχει ενδεικτικό χαρακτήρα και καταρτίστηκε ως χρήσιμη πρόσθετη πληροφορία από την Δ/νση Σχεδιασμού και Αντιμετώπισης Εκτάκτων αναγκών της Γ.Γ.Π.Π. στο πλαίσιο έκδοσης του Χάρτη Πρόβλεψης Κίνδυνου Πυρκαγιάς ως πρώτη χωρική προσέγγιση του προβλήματος των δασικών πυρκαγιών με βάση το υψόμετρο.

Από την περαιτέρω ανάλυση προκύπτει επίσης ότι από τα δάση που ανήκουν στην κατηγορία των κωνοφόρων, τα δάση της Χαλεπίου Πεύκης (*Pinus halepensis*) και της Τραχείας Πεύκης (*Pinus brutia*) που έχουν

σημαντική εξάπλωση σε όλη σχεδόν την Ελληνική επικράτεια, περιλαμβανομένου και του ιδιαίτερα ευαίσθητου νησιωτικού χώρου, κατέχουν την πρώτη θέση από πλευράς δυσκολίας αντιμετώπισης των πυρκαγιών σε αυτά.

Χαρακτηριστικό αυτών των δασών είναι ότι συγκροτούν αραιές σχετικώς συστάδες με αποτέλεσμα να ενθαρρύνεται η ανάπτυξη πλούσιας υποβλάστησης από θαμνώδη, ημιθαμνώδη και ποώδη φυτά. Η συσσώρευση αυτή της βιομάζας στον υπόροφο, διευκολύνει την πυρκαγιά να περάσει από το έδαφος στη κόμη των δένδρων και να ακολουθήσει επικόρυφη πορεία (πυρκαγιές κόμης), η οποία δύσκολα ελέγχεται.

Στα δάση αυτά η διαθέσιμη για τα φυτά υγρασία (αποθηκευμένη στο έδαφος κατά τη χειμερινή περίοδο) είναι γενικώς περιορισμένη σε ποσότητα και εξαντλείται στο σύνολο της, πριν τα μέσα της ανοίξεως, με αποτέλεσμα να επέρχεται η απόλυτη ξήρανση του εδάφους και η μεγάλη πτώση της υγρασίας μέσα στο δάσος πριν την αισθητή άνοδο της θερμοκρασίας. Το γεγονός αυτό προκαλεί πτώση της περιεκτικότητας της υγρασίας στους χλωρούς ιστούς των φυτών του δάσους αυξάνοντας την ευφλεκτότητά τους και συνήθως πρόωμη ξήρανση της παρεδάφιας βλάστησης (ποώδους, αγρωστώδους) του δάσους, μετατρέποντας την, σε εξαιρετικά εύφλεκτη φυτική ύλη.

Με τις υψηλές θερμοκρασίες και την παρατεταμένη ανομβρία που θα επικρατήσουν στη συνέχεια κατά την διάρκεια των θερινών μηνών, θα προκληθεί ακόμα μεγαλύτερη περαιτέρω πτώση της περιεκτικότητας της υγρασίας των φυτών στο δάσος, η οποία σε συνδυασμό με τους ανέμους που πνέουν (περιοδικά) με υψηλή ένταση, θα δημιουργήσουν ιδανικές συνθήκες για την ανάπτυξη πυρκαγιών.

Δασοπονικά είδη όπως η Χαλέπιος Πεύκη και η Τραχεία Πεύκη που περιέχουν ρετσίνη στους ιστούς των, το οποίο και εκκρίνουν στον εξωτερικό τους φλοιό, θεωρούνται πολύ εύφλεκτα. Πλην όμως, ο βασικός λόγος που καίγονται με μεγάλη ταχύτητα και ένταση τα δάση Χαλεπίου και Τραχείας Πεύκης κατά την διάρκεια των καλοκαιρινών μηνών, δεν είναι το ρετσίνη, αλλά η πολύ εύφλεκτη υποβλάστηση που υπάρχει στον υπόροφο τους, η ευφλεκτότητα της οποίας αυξάνεται, κάτω από συνθήκες παρατεταμένης ξηρασίας και υψηλών θερμοκρασιών.

Ωστόσο και τα δύο είδη είναι προσαρμοσμένα στις δασικές πυρκαγιές γιατί έχουν μηχανισμούς αναγέννησής τους ύστερα από μια πυρκαγιά και μάλιστα επωφελούμενα από τις ευνοϊκές συνθήκες που δημιουργούνται μετά την πυρκαγιά επεκτείνουν την επικράτεια τους. Ο ρυθμός όμως καταστροφής από πυρκαγιές αυτών των δασών στη χώρα μας σε πολλές περιοχές έφθασε σε ποσοστά που ξεπερνούν τις δυνατότητες της φύσης για φυσική αναγέννηση γιατί σε πολλές περιπτώσεις καίγονται για δεύτερη φορά πριν τα δένδρα φθάσουν σε ηλικία παραγωγής σπόρου (δεκαπενταετία). Αυτό έχει σαν αποτέλεσμα την αποσταθεροποίηση και υποβάθμιση τους σε άλλες απλούστερες μορφές (θαμνώνες ή φρυγανότοπους) όταν οι πυρκαγιές είναι επαναλαμβανόμενες σε μικρά σχετικά διαστήματα στον αυτό τόπο. Στο σημείο αυτό κρίνεται απαραίτητο να αναφερθεί ότι τα οικοσυστήματα που αναπτύσσονται σε ξηροθερμικές συνθήκες περιβάλλοντος όπως για παράδειγμα τα μεσογειακού τύπου οικοσυστήματα η ανακύκλωση της οργανικής φυτικής ύλης μέσω της αποσύνθεσης συντελείται αργά και χρειάζεται τη δράση της φωτιάς.

Στα οικοσυστήματα αυτά η φωτιά επανέρχεται ως οικολογικός παράγοντας για να συμβάλει στη διάσπαση της συσσωρευμένης οργανικής ύλης στα ανόργανα θρεπτικά συστατικά της, λόγω του ότι η έλλειψη υγρασίας περιορίζει την αποσύνθεση (σήψη) και την ανακύκλωση των οργανικών υλικών που συσσωρεύεται στην επιφάνεια του εδάφους, όπως το φυλλόστρωμα, τα κατακείμενα νεκρά κλαδιά, κλπ. Η συχνή επανεμφάνιση της φωτιάς σε αυτά τα δασικά οικοσυστήματα έχει ως αποτέλεσμα την μικρή συσσώρευση οργανικής ύλης και οι συστάδες των δένδρων που αναπτύσσονται μετά την πυρκαγιά έχουν ομήλικες μορφές, δηλαδή έχουν την ίδια ηλικία και διάπλαση κατά θέσεις.

Με βάση τις ανωτέρω διαπιστώσεις προκύπτει ότι οι πυρκαγιές ως οικολογικός παράγοντας των χερσαίων οικοσυστημάτων της χώρας μας είναι μια φυσική δύναμη που επηρεάζει ανθρώπους, βλάστηση και ζωικούς οργανισμούς. Οι δασικές πυρκαγιές δύναται να προκαλέσουν τραυματισμούς και απώλειες ανθρώπινων ζώων, απώλειες στις περιουσίες των πολιτών, άμεσες και έμμεσες απώλειες στον πρωτογενή τομέα (δασικά προϊόντα, γεωργία, κτηνοτροφία), καταστροφές σε υποδομές (δίκτυα ηλεκτρισμού, τηλεπικοινωνιών κλπ.), καθώς και συνέπειες στη δασική αναψυχή και τον τουρισμό εν γένει.

Μια άλλη αρνητική διάσταση του προβλήματος των δασικών πυρκαγιών στην χώρα μας είναι ότι οι δασικές πυρκαγιές με την δημιουργία τοπίων καταστροφής επηρεάζουν αρνητικά την ανθρώπινη ψυχολογία και έχουν δυσμενείς επιπτώσεις στις ανθρώπινες δραστηριότητες γιατί συμβάλουν στη δημιουργία καταστροφικών πλημμυρών με ταυτόχρονη παράσυρση των ορεινών εδαφών.

Τέλος η αρνητικότερη επίπτωση των δασικών πυρκαγιών είναι ότι οι δασικές πυρκαγιές δύναται να προκαλέσουν τραυματισμούς και απώλειες ανθρώπινων ζώων, απώλειες στις περιουσίες των πολιτών, άμεσες και έμμεσες απώλειες στον πρωτογενή τομέα (δασικά προϊόντα, γεωργία, κτηνοτροφία), καταστροφές σε υποδομές (δίκτυα ηλεκτρισμού, τηλεπικοινωνιών κλπ.), καθώς και συνέπειες στη δασική αναψυχή και τον τουρισμό εν γένει.

Η συμπεριφορά των δασικών πυρκαγιών

Με τον όρο πυρκαγιά χαρακτηρίζουμε την ανεπιθύμητη και εκτός ελέγχου καύση οφειλόμενη στην ανάφλεξη διαφόρων υλικών. Η καύση με ανάφλεξη διαφόρων υλικών είναι μια εξώθερμη χημική αντίδραση (ταχεία οξείδωση) στην οποία εκλύονται μεγάλες ποσότητες θερμότητας. Η καύση με ανάφλεξη απαιτεί τη συνύπαρξη καύσιμης ύλης, οξυγόνου και θερμότητας. Η απομάκρυνση ενός και μόνο στοιχείου εξ αυτών, έχει σαν αποτέλεσμα τη διακοπή της και ως εκ τούτου σταματά η εξέλιξη της πυρκαγιάς.

Δηλαδή μια δασική πυρκαγιά αναπτύσσεται και εξελίσσεται/εξαπλώνεται ως συνεχόμενη πολλαπλασιαστική διαδικασία (εξώθερμη χημική αντίδραση) και όχι ως κινουμένη μάζα π.χ. νερού σε μια πλημμύρα.

Καύσιμα στις δασικές πυρκαγιές θεωρούνται τα κάθε είδους οργανικά υλικά φυτικής προελεύσεως (οργανικό βλαστητικό υλικό) νεκρά ή ζωντανά (ξερά /χλωρά) που όταν έρθουν σε επαφή με φλόγα ή σπινθήρα υψηλής θερμοκρασίας, αναφλέγονται παρουσία οξυγόνου. Η ανάφλεξη μπορεί να προκληθεί από φυσικά αίτια (κεραυνό) ή ανθρώπινη δραστηριότητα. Η καύση με ανάφλεξη των υλικών φυτικής προελεύσεως προκαλεί την αποικοδόμηση των δομικών τους συστατικών και την παραγωγή υδρατμών, εύφλεκτων αέριων, όπως επίσης και υγρών προϊόντων (πίσσα, κλπ.) και άνθρακα. Η θερμοκρασία ανάφλεξης των καύσιμων φυτικής προέλευσης ποικίλει και εξαρτάται κυρίως από την περιεχόμενη υγρασία τους, την περιεκτικότητα σε εκχυλίσματα, τις διαστάσεις και τη δομή τους. Στην πράξη η ανάφλεξη των δασικών καύσιμων εκδηλώνεται σε θερμοκρασίες μεγαλύτερες των 350°C (Luke, Mc Arthur 1975).

Μια πυρκαγιά που αναπτύσσεται με ανάφλεξη και καύση των διαφόρων οργανικών υλικών φυτικής προελεύσεως σε ένα δασικό οικοσύστημα, επηρεάζεται κυρίως από το συνδυασμό συνεχώς μεταβαλλόμενων παραγόντων του φυσικού περιβάλλοντος μέσα στο οποίο εξελίσσεται, τους οποίους, κατά την εξέλιξή της, δύναται να τροποποιεί. Οι παράγοντες αυτοί είναι, το τοπογραφικό ανάγλυφο του εδάφους, οι καιρικές συνθήκες και τα διαθέσιμα καύσιμα φυτικής προέλευσης. Οι τρεις αυτοί παράγοντες δε λειτουργούν ανεξάρτητα ο ένας από τον άλλον, αλλά αλληλεπιδρούν μεταξύ τους και σχηματίζουν ένα διαρκώς μεταβαλλόμενο περιβάλλον, στο χώρο και στο χρόνο, που καθορίζει τον τρόπο με τον οποίο συμπεριφέρεται μια δασική πυρκαγιά.

Η εκλυόμενη θερμότητα στις δασικές πυρκαγιές, εκπέμπεται κατά κύριο λόγο στον περιβάλλοντα χώρο με μορφή θερμικής ακτινοβολίας, η οποία προκαλεί την γρήγορη προθέρμανση και ανάφλεξη των φυτικής προέλευσης υλικών που βρίσκονται γύρω από το χώρο καύσης, καθώς επίσης και με τη μεταφορά (ροή) θερμών αερίων μαζών που αναπτύσσονται πάνω από το χώρο καύσης. Η μεταφορά της θερμότητας στις δασικές πυρκαγιές είναι μια φυσική διεργασία κατά την οποία η θερμική ενέργεια περνά (μεταφέρεται) σε καύσιμα φυτικής προέλευσης που δεν έχουν αναφλεγεί, προθερμαίνοντας τα με την βοήθεια θέρμων αερίων μαζών. Ο ατμοσφαιρικός αέρας, που θερμαίνεται πάνω από το χώρο καύσης ανυψώνεται παρασύροντας μαζί του παράγωγα καύσης (στήλη καπνού), στα οποία συμπεριλαμβάνονται και αναμμένα αποκοπτόμενα τεμάχια καύσιμης φυτικής ύλης μικρών διαστάσεων, τα οποία καλούνται καύτρες.

Οι καύτρες κατ' αρχήν ανυψώνονται πάνω από τον χώρο καύσης με τη βοήθεια των θερμών αερίων μαζών (ανοδικά θερμό αέριο ρεύμα) και εν συνεχεία με την βοήθεια του πνέοντος ανέμου μπορεί να παρασυρθούν και να προσγειωθούν σε κάποια απόσταση από τη φλεγόμενη περίμετρο και εφόσον διαθέτουν την απαιτούμενη θερμότητα μπορεί να προκαλέσουν νέες εστίες έναρξης πυρκαγιάς. Η έναρξη νέας εστίας πυρκαγιάς από καύτρες σε μικρή ή μεγάλη απόσταση από την φλεγόμενη περίμετρο της, εξαρτάται και από την πιθανότητα ανάφλεξης της καύσιμης ύλης υποδοχής.

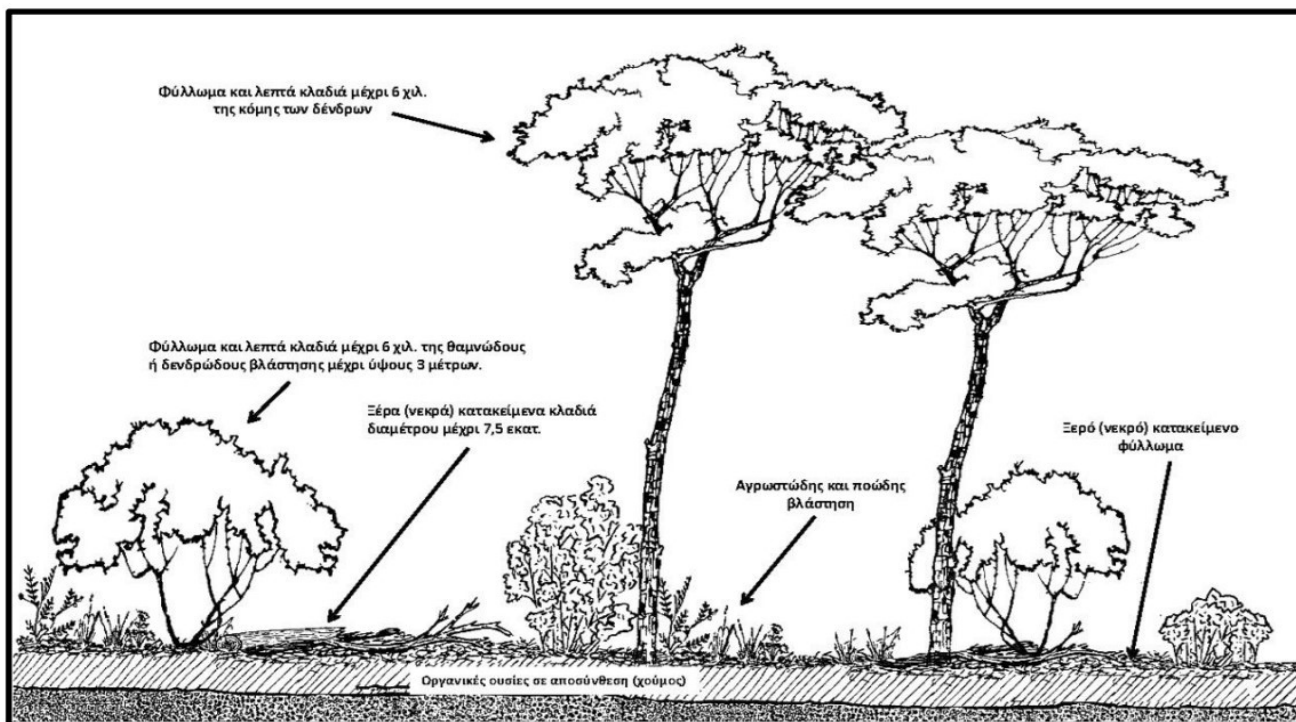
Χαρακτηριστικά της συμπεριφοράς μιας δασικής πυρκαγιάς, όπως η ταχύτητα διάδοσης, η θερμική ένταση και το μήκος φλόγας στο φλεγόμενο μέτωπο δεν είναι σταθερά, αλλά διαρκώς μεταβαλλόμενα. Η αναφορά στο μήκος φλόγας ως κριτήριο στη συμπεριφορά μιας πυρκαγιάς συνδέεται με το γεγονός ότι η ζώνη στην οποία αναπτύσσονται οι φλόγες, ταυτίζεται με την περιοχή στην οποία αναπτύσσονται οι υψηλότερες θερμοκρασίες, και το μήκος φλογών αυξάνεται ή μειώνεται ανάλογα με την θερμική ενέργεια/ένταση που απελευθερώνεται στο χώρο καύσης.

Ένα άλλο χαρακτηριστικό της φλόγας που έχει ιδιαίτερη σημασία στην μελέτη της συμπεριφοράς των δασικών πυρκαγιών είναι η γωνία που σχηματίζουν οι φλόγες με την επιφάνεια του εδάφους. Η γωνία αυτή έχει διαπιστωθεί ότι επηρεάζεται εξίσου τόσο από την ένταση του ανέμου όσο και από την αύξηση της κλίσης του εδάφους, που τείνουν να λυγίσουν/κάμψουν τις φλόγες προς την επιφάνεια του. Το φαινόμενο αυτό, δηλαδή να λυγίζουν οι φλόγες προς την επιφάνεια του εδάφους υπό την επίδραση του ανέμου ή η επιφάνεια του εδάφους λόγω αύξησης της κλίσης του να προσεγγίζει τις φλόγες, προκαλεί την γρήγορη προθέρμανση και ανάφλεξη των καύσιμων που βρίσκονται μπροστά από τη φλεγόμενη περίμετρο της πυρκαγιάς και συμβάλει στην ταχύτερη εξάπλωση της.

Στην πρόβλεψη της συμπεριφοράς των δασικών πυρκαγιών η μορφολογία της επιφάνειας του εδάφους (τοπογραφικό ανάγλυφο), τα χαρακτηριστικά της καύσιμης ύλης και οι μεταβολές των καιρικών συνθηκών θεωρούνται ίσης σημασίας.

Η επίδραση της μορφολογίας της επιφάνειας του εδάφους ή αλλιώς το τοπογραφικό ανάγλυφο του εδάφους, στη συμπεριφορά μιας πυρκαγιάς αφορά την κατεύθυνση και την ταχύτητα εξάπλωσης της. Σημαντικοί παράγοντες της μορφολογίας του εδάφους που επηρεάζουν τη συμπεριφορά μιας πυρκαγιάς είναι το υψόμετρο, η έκθεση ως προς τον ορίζοντα (δυτική, νότια, κλπ), η κλίση του εδάφους, η θέση ή το σημείο έναρξης μιας πυρκαγιάς από το οποίο αρχικά ξεκινά να αναπτύσσεται και το οποίο διαφοροποιεί την συμπεριφορά της, εάν αυτό βρίσκεται στη βάση, ή στο μέσον μιας πλαγιάς, ή στην κορυφογραμμή, το σχήμα του ανάγλυφου (χαράδρες, φαράγγια, διάσελα, κλπ.) και τέλος το υψόμετρο (όσο αυξάνεται το υψόμετρο, τόσο η θερμοκρασία μειώνεται).

Δεύτερο στοιχείο του φυσικού περιβάλλοντος που επηρεάζει την συμπεριφορά μιας δασικής πυρκαγιάς είναι η διαθέσιμη καύσιμη φυτική ύλη. Στις πυρκαγιές που εξελίσσονται σε δασικά οικοσυστήματα έχει διαπιστωθεί ότι στο πέρασμα της φωτιάς όλη η φυτική βιομάζα που τα συγκροτεί δεν αποτελεί καύσιμη ύλη. Το φαινόμενο αυτό εξηγείται από το γεγονός ότι η καύση με ανάφλεξη κατ' αρχήν εξελίσσεται στην επιφάνεια των καύσιμων και η πορεία της εξαρτάται από την διαθέσιμη ποσότητα οξυγόνου που υπάρχει στο εσωτερικό τους. Καύσιμα μεγάλων διαστάσεων, όπως για παράδειγμα οι κορμοί ή τα χοντρά κλαδιά των δένδρων, που περιέχουν ελάχιστο διαθέσιμο οξυγόνο στο εσωτερικό τους, καίγονται δύσκολα, ενώ καύσιμα με μικρές διαστάσεις και μεγάλη επιφάνεια όπως το φύλλωμα των δένδρων, νεαροί βλαστοί ή μικρόκλαδα (διαμέτρου μικρότερης των 2,5 εκατοστών) καίγονται σχετικά εύκολα (**Σχέδιο 1**).



Σχέδιο 1. Στις δασικές πυρκαγιές άμεσα διαθέσιμη καύσιμη φυτική ύλη θεωρούμε την καύσιμη φυτική ύλη που θα υποστηρίξει την καύση και θα συμβάλει στην διάδοση και εξάπλωση μιας δασικής πυρκαγιάς, όπως το χλωρό φύλλωμα, οι νεαροί βλαστοί, τα κλαδάκια χλωρά/ξέρα των δένδρων και των θάμνων διαμέτρου μέχρι 6 χιλιοστά, τα ποώδη και αγρωστώδη φυτά, το κατακείμενο ξερό/νεκρό φύλλωμα των δένδρων και των θάμνων, τα κατακείμενα ξερά κλαδιά με διάμετρο πολύ μικρότερη των 7,5 εκατοστών που βρίσκονται στην επιφάνεια του εδάφους, όπως επίσης και η οργανική ουσία σε αποσύνθεση, ή ημιαποσύνθεση που καλύπτει το έδαφος (χούμος).

Συνεπώς όσο μεγαλύτερη διάσταση έχουν τα καύσιμα φυτικής προελεύσεως τόσο λιγότερο πιθανό είναι να καταναλωθούν πλήρως από την πυρκαγιά και να συμβάλουν στην εξέλιξη της. Έχει επίσης διαπιστωθεί από επιστημονικές έρευνες ότι ξερή φυτική ύλη με διάμετρο μεγαλύτερη των 7,5 εκατοστών, όπως κλαδιά δένδρων δεν έχουν καμία συμβολή στην ταχύτητα διάδοσης και εξάπλωσης μιας δασικής πυρκαγιάς και ξερή φυτική ύλη με διάμετρο μεγαλύτερη των 2,5 εκατοστών και μικρότερη των 7,5 εκατοστών ελάχιστα συμβάλει στην ταχύτητα διάδοσης και εξάπλωσης μιας δασικής πυρκαγιάς.

Τα καύσιμα φυτικής προέλευσης σε σχέση με την φυσική τους κατάσταση διακρίνονται σε χλωρά /ζωντανά και ξερά /νεκρά. Η ευφλεκτικότητα και η ένταση με την οποία καίγονται τα **ξερά/νεκρά** φυτικής προέλευσης καύσιμα, εξαρτάται κατά βάση από το σχήμα, το μέγεθος τους και από το ποσοστό της περιεχόμενης υγρασίας στη βιομάζα τους. Η τελευταία για τα ξερά/νεκρά καύσιμα φυτικής προέλευσης επηρεάζεται άμεσα από τις μεταβολές της σχετικής υγρασίας και θερμοκρασίας της ατμόσφαιρας. Μια άλλη παράμετρος που μπορεί να επιδράσει πιο γρήγορα από κάθε άλλο παράγοντα στην περιεχομένη υγρασία κυρίως της λεπτής νεκρή/ξερή καύσιμης ύλης είναι οι βροχοπτώσεις, των οποίων η ένταση και η διάρκεια θα καθορίσουν την επίδραση τους στην περιεχομένη υγρασία της.

Η ευφλεκτικότητα και η ένταση με την οποία καίγονται **τα χλωρά/ζωντανά** φυτικής προέλευσης καύσιμα επηρεάζεται κυρίως από την περιεχόμενη υγρασία στους ιστούς των, τη χημική σύνθεσή τους, η οποία μπορεί να αλλάζει με τις εποχές του έτους, την ηλικία, το είδος της βλάστησης και τη θέση στην οποία φύονται. Σε περιοχές με το ίδιο κυρίαρχο είδος ή είδη βλάστησης μπορεί οι πυρκαγιές να έχουν διαφορετική συμπεριφορά οφειλόμενη κατά βάση στην ποιότητα και ποσότητα του ίδιου, ή των ιδίων ειδών βλάστησης (ύψος, πυκνότητα, περιεχομένη υγρασία στους φυτικούς ιστούς τους, κλπ.), η οποία συνδέεται άμεσα με την θέση και την ποιότητα των εδαφών στα οποία φύονται.

Όσο μεγαλύτερο είναι το ποσοστό της νεκρής/ξερής φυτική ύλης ως προς το ποσοστό της ζωντανής/χλωρής φυτική ύλης, τόσο πιο έντονα αναπτύσσεται μια δασική πυρκαγιά και αυξάνεται η ταχύτητα διάδοσής της. Η παραδοχή αυτή βασίζεται στο γεγονός, ότι **ο πρωταρχικός παράγοντας που καθορίζει την ευφλεκτότητα των φυτικής προέλευσης καύσιμων, είναι το ποσοστό της περιεχόμενης υγρασίας στη βιομάζα του.** Όσο πιο μεγάλο είναι το ποσοστό της περιεχόμενης υγρασίας σε ένα φυτικό ιστό τόσο πιο δύσκολα φτάνει στο σημείο ανάφλεξης. Φυτικός ιστός που νεκρώνεται παύει να αναπτύσσεται, σταμάτα η κυκλοφορία του νερού και η περιεχομένη υγρασία του μεταβάλλεται ανάλογα με την σχετική υγρασία και θερμοκρασία του περιβάλλοντος με ανώτατο όριο περιεχόμενης υγρασίας μεταξύ 25-30%. Αντίθετα στους ζωντανούς /χλωρούς ιστούς η περιεχομένη υγρασία κυμαίνεται γύρω στο 100% (ώριμο φύλλωμα) και μπορεί να φτάσει στο 300% (νεαρό φύλλωμα, βλαστοί κλπ.).

Επίσης, ένας από τους σημαντικότερους παράγοντες που επηρεάζουν την πιθανότητα εκδήλωσης μιας δασικής πυρκαγιάς συνδέεται με τα χαρακτηριστικά της διαθέσιμης προς καύση φυτικής ύλης που βρίσκεται στην επιφάνεια του εδάφους ή σε πολύ μικρό ύψος από αυτήν (μικρότερο των 2-3 μέτρων) από όπου ξεκίνα το 99% των πυρκαγιών. Τα χαρακτηριστικά αυτά αφορούν το σχήμα και το μέγεθος της (όσο πιο λεπτή είναι, τόσο πιο λιγότερη θερμότητα απαιτείται για να αναφλεγεί), την περιεχομένη υγρασία της (χλωρή/ξερή), την οριζόντια συνέχεια και κάθετη διάταξη της στο χώρο, την ποσότητα/φορτίο και χημική της σύνθεση και τέλος την μεταξύ τους εγγύτητα (το πόσο συμπαγής είναι). Όλα τα παραπάνω χαρακτηριστικά θεωρούνται σταθερά και δεδομένα σε μια εξελισσόμενη πυρκαγιά, πλην της περιεχόμενης υγρασίας, η οποία μεταβάλλεται συνεχώς.

Με βάση τα ανωτέρω αναφερόμενα χαρακτηριστικά, η μοντελοποίηση ή τυποποίηση της καύσιμης φυτικής ύλης, καθίσταται αναγκαία εκ του γεγονότος ότι αποτελούν την κύρια συνιστώσα τον πυρικού περιβάλλοντος και ως εκ τούτου χρησιμοποιούνται ως εισαγωγικά στοιχεία σε μοντέλα πρόγνωσης τόσο του κινδύνου έναρξης όσο και της συμπεριφοράς των δασικών πυρκαγιών, που συμβάλουν στη λήψη αποφάσεων κατά τον σχεδιασμό αντιμετώπισης των δασικών πυρκαγιών (Anderson 1982).

Ως **μοντέλο καύσιμης ύλης** ορίζεται ένα τυπικό σύμπλεγμα καυσίμων φυτικής προέλευσης του οποίου η ποσοτική έκφραση των φυσικών και χημικών παραμέτρων του είναι αντιπροσωπευτική της μέσης τυπικής κατάστασης ενός συγκεκριμένου τύπου βλάστησης (Burgan 1987).

Όπως έχει ήδη αναφερθεί σε περιοχές με το ίδιο κυρίαρχο είδος ή είδη βλάστησης μπορεί οι πυρκαγιές να έχουν διαφορετική συμπεριφορά οφειλόμενη κατά βάση στην ποιότητα και ποσότητα του ιδίου, ή των ιδίων ειδών βλάστησης (ύψος, πυκνότητα, περιεχομένη υγρασία στους φυτικούς ιστούς τους, κλπ.), η οποία συνδέεται άμεσα με την θέση και την ποιότητα των εδαφών στα οποία φύονται συνεπώς **ένα μοντέλο καύσιμης φυτικής ύλης αντιπροσωπεύει την καύσιμη ύλη και όχι τον τύπο της βλάστησης.** Κατά αυτόν τον τρόπο πολλοί τύποι βλάστησης που ως καύσιμη ύλη έχουν παρόμοια ή ισοδύναμα χαρακτηριστικά αντιπροσωπεύονται από το ίδιο μοντέλο.

Το τρίτο βασικό στοιχείο που συνθέτει το περιβάλλον των δασικών πυρκαγιών αποτελούν οι μεταβολές της ατμόσφαιρας τις οποίες ονομάζουμε **καιρικές συνθήκες**. Οι καιρικές συνθήκες είναι το πιο ευμετάβλητο και απρόβλεπτο στοιχείο του περιβάλλοντος των δασικών πυρκαγιών σε σχέση με τη μορφολογία του εδάφους (τοπογραφικό ανάγλυφο) και την καύσιμη φυτική ύλη.

Τα επιμέρους στοιχεία του καιρού, που επηρεάζουν άμεσα την ευφλεκτικότητα της καύσιμης φυτικής ύλης είναι η θερμοκρασία και η σχετική υγρασία της ατμόσφαιρας, οι νεφώσεις και τα υδάτινα κατακρημνίσματα. Τα επιμέρους στοιχεία του καιρού, που επηρεάζουν άμεσα την ταχύτητα διάδοσης και την ένταση μιας πυρκαγιάς είναι η ταχύτητα και διεύθυνση του άνεμου και η κάθετη κίνηση αέριων μαζών στην ατμόσφαιρα (αστάθεια).

Ως επιφανειακός άνεμος ορίζεται ο άνεμος που μετράτε σε ύψος 10 μέτρων πάνω από την επιφάνεια του εδάφους ή σε ύψος 10 μέτρων πάνω από εμπόδια (λόφους, δένδρα, κτίρια, κ.α.) που δημιουργούν ανάσχεση. Όλοι οι τύποι ανέμου επιβραδύνονται από την ανάσχεση που προκαλείται από την τριβή καθώς πλησιάζουν την επιφάνεια της γης (ανάσχεση τριβής/frictional drag). Το φαινόμενο αυτό προκαλείται όταν ο επιφανειακός άνεμος αναγκάζεται σε δίοδο πάνω και γύρω από εμπόδια (δένδρα, κτίρια, κ.α.), τα όποια δύναται να δημιουργήσουν

ανάσχεση εκτροπή και στροβιλισμούς το μέγεθος, των οποίων εξαρτάται τόσο από το μέγεθος των εμποδίων όσο και από την ένταση του ανέμου.

Ο επιφανειακός άνεμος μπορεί να διαφέρει κατά πολύ από τον άνεμο που επικρατεί στα ανωτέρα στρώματα της ατμόσφαιρας.

Στην πρόβλεψη της συμπεριφοράς μιας πυρκαγιάς η ταχύτητα του ανέμου υπολογίζεται στο μέσο ύψος φλόγας (midflame wind). Νοείται ότι η ταχύτητα του ανέμου στο μέσο ύψος φλόγας, λόγω τριβής με την επιφανειακή φυτοκάλυψη, είναι χαμηλότερη από την ταχύτητα του επιφανειακού ανέμου που μετράται σε ύψος 10 μέτρων πάνω από την επιφάνεια του και η μείωση αυτή ενδέχεται να κυμαίνεται μέχρι και 60 % χαμηλότερα. Ο συντελεστής προσαρμογής της ταχύτητας του επιφανειακού ανέμου σε σχέση με την ταχύτητα του ανέμου στο μέσο ύψος φλόγας είναι διαφορετικός για κάθε τύπο βλάστησης (δενδρώδης, θαμνώδης κοκ).

Στη φύση η παρουσία πυκνής ανώροφης βλάστησης που σχηματίζεται από τις κόμης των δένδρων, πέρα από την σκίαση που προκαλεί στα φυτικά καύσιμα που βρίσκονται στην επιφάνεια του εδάφους, μειώνει και την ένταση του ανέμου που πνέει την ίδια χρονική στιγμή, κάτω από την κόμη των δένδρων.

Η σκίαση προκαλεί μείωση της θερμοκρασίας των φυτικής προέλευσης καύσιμων και διατήρηση του επιπέδου της περιεχόμενης υγρασίας τους. Η έκθεση στις ακτίνες του ήλιου προκαλεί την προθέρμανση των φυτικής προέλευσης καύσιμων και την μείωση της περιεχόμενης υγρασίας τους, με συνέπεια την αύξηση της ευφλεκτικότητας τους.

Αυτό έχει σαν αποτέλεσμα για τις πυρκαγιές που εξελίσσονται κάτω από κλειστή κόμη δένδρων, να συμπεριφέρονται εντελώς διαφορετικά, από αυτές που αναπτύσσονται μέχρι και την κόμη των δένδρων, ή σε ανοικτές επιφάνειες, ή σε επιφάνειες που υπάρχει πολύ αραιή δενδρώδης βλάστηση.

Όταν μια πυρκαγιά εξελίσσεται κάτω από κλειστή κόμη δένδρων δεν επηρεάζεται άμεσα από τις καιρικές συνθήκες που επικρατούν στην γύρω περιοχή (**close fire environment**) και έχει συμπεριφορά ανάλογη με αυτή που έχει μια πυρκαγιά στο εσωτερικό ενός κτιρίου. Τα χαρακτηριστικά των πυρκαγιών που κινούνται κάτω από κλειστή κόμη δένδρων, είναι η χαμηλή ένταση και ο μικρός ρυθμός εξάπλωσης τους. Σε ανοικτό περιβάλλον τόσο τα καύσιμα όσο και η πυρκαγιά αυτή καθ' αυτή, επηρεάζονται άμεσα από τις καιρικές συνθήκες που επικρατούν στην ευρύτερη περιοχή (**open fire environment**).

Μόλις μια πυρκαγιά που εξελίσσεται στην επιφάνεια του εδάφους περάσει από το έδαφος στη κόμη των δένδρων, επηρεάζεται άμεσα από τις επικρατούσες καιρικές συνθήκες και έχει όλα τα χαρακτηριστικά των πυρκαγιών που κινούνται σε ανοικτές επιφάνειες. Στην περίπτωση αυτή, η ένταση και ο ρυθμός εξάπλωσης της, μπορεί να αυξηθούν δραματικά.

Η δασική πυρκαγιά αποτελεί πηγή θερμότητας στη φύση η οποία προκαλεί μεταβολή του περιβάλλοντος μέσα στο οποίο εξελίσσεται, όπως έχει ήδη αναφερθεί. Οι μεταβολές αυτές αφορούν κυρίως τις τοπικές καιρικές συνθήκες και την καύσιμη φυτική ύλη.

Πιο αναλυτικά έχει διαπιστωθεί ότι οι ποσότητες της θερμότητας που εκλύονται στο τόπο μιας πυρκαγιάς, μπορεί να μεταβάλουν την θερμοκρασιακή κατάσταση και το ποσοστό της περιεχόμενης υγρασίας των φυτικής προέλευσης καύσιμων που βρίσκονται στη πορεία εξέλιξής της σε εγγύτητα με το φλεγόμενο μέτωπο της και να αυξήσουν κατ' αυτό τον τρόπο την ευφλεκτικότητα τους. Επίσης μπορούν να προκαλέσουν αστάθεια στη γύρω ατμόσφαιρα και να συμβάλουν στη δημιουργία τοπικών ανεμών, ή να προκαλέσουν αλλαγή της διεύθυνσης και έντασης του ανέμου που πνέει στην ευρύτερη περιοχή. Τέλος ο καπνός που εκλύεται στο τόπο της πυρκαγιάς συμβάλει στο σχηματισμό νεφώσεων που επιδρούν στο περιβάλλον των δασικών πυρκαγιών σκιάζοντας τον χώρο.

Ανακεφαλαιώνοντας και έχοντας υπόψη τα όσα έχουμε ήδη αναφέρει, που βασίζονται στη διεθνή βιβλιογραφία, είναι σαφές ότι οι παράγοντες που δύναται να προκαλέσουν προβληματική και ακραία συμπεριφορά μιας δασικής πυρκαγιάς είναι το έντονο ανάγλυφο του εδάφους, η οριζόντια και κατακόρυφη συνέχεια της διαθέσιμης καύσιμης φυτικής ύλης, η ξηρασία, οι υψηλές θερμοκρασίες, η πτώση της σχετικής

υγρασίας της ατμόσφαιρας, ο ισχυρός άνεμος επιφανείας, η αστάθεια της ατμόσφαιρας, οι καταβατικοί άνεμοι και οι καταιγίδες.

Για να θεωρηθεί ότι **μια πυρκαγιά έχει ακραία συμπεριφορά** θα πρέπει να έχει μεγάλη ταχύτητα εξάπλωσης, ενεργή μετάδοση σε όλα τα διαθέσιμα καύσιμα που βρίσκονται τόσο στην επιφάνεια του εδάφους όσο και στην κόμη των δένδρων, εάν υφίσταται δενδρώδης βλάστηση (επικόρυφη πορεία), μεγάλη ένταση (εκλυόμενα θερμικά φορτία) και να παρατηρούνται συχνά νέες εστίες πυρκαγιών από καύτρες σε απόσταση από τη φλεγόμενη περίμετρό της (φαινόμενα κηλιδώσεων) και να δομείται και αναπτύσσεται ολοένα η στήλη μεταφοράς της θερμότητας (επαγωγική στήλη καπνού) πάνω από την φλεγόμενη περίμετρο της.

Ενδείξεις για μια τέτοια αναμενόμενη ακραία συμπεριφορά παρατηρούνται όταν :

- πάνω από το χώρο που εξελίσσεται η δασική πυρκαγιά η επαγωγική στήλη καπνού αναπτύσσεται σε μεγάλα ύψη αλλάζει χρώμα και περιστρέφεται,
- εμφανίζονται μεγάλα μήκη φλόγας και στροβιλιζόμενες φλόγες (firewirls),
- αρχικά μετάδοση της πυρκαγιάς μεμονωμένα σε κόμες δένδρων χωρίς να υπάρχει περαιτέρω εξάπλωση της πυρκαγιάς στη κόμη άλλων γειτονικών δένδρων (torching)
- εμφανίζονται νέες εστίες πυρκαγιών από καύτρες σε απόσταση από τη φλεγόμενη περίμετρό της (φαινόμενα κηλιδώσεων).

Κίνδυνοι που διατρέχουν τα κτίρια εξαιτίας δασικών πυρκαγιών

Μια δασική πυρκαγιά εξαπλώνεται σε κτίρια και πάσης φύσεως υποδομές, όταν ικανοποιούνται οι απαιτήσεις σε δυνητικά διαθέσιμα καύσιμα και θερμικά φορτία τα οποία, παρουσία οξυγόνου, πληρούν τις προϋποθέσεις για ανάφλεξη και συνέχιση της καύσης. Στα δυνητικά διαθέσιμα καύσιμα φυτικής προέλευσης, που θα επιτρέψουν σε μια δασική πυρκαγιά να εξαπλωθεί και σε δομημένο περιβάλλον, περιλαμβάνονται εκτός από καύσιμα φυτικής προέλευσης και τα επιμέρους δομικά υλικά ενός κτιρίου, συμπεριλαμβανομένων και γειτονικών υλικών προς το κτίριο, μη φυτικής προέλευσης, η αναφλεξιμότητα των οποίων σε συνδυασμό με την έκθεσή τους σε θερμότητα προκαλούμενη από επερχόμενη πυρκαγιά, θα εξασφαλίσει ή θα διακόψει τη συνέχειά της.

Έχει διαπιστωθεί ότι η εκλυόμενη θερμότητα στις δασικές πυρκαγιές εκπέμπεται κατά κύριο λόγο στον περιβάλλοντα χώρο με μορφή ακτινοβολίας η οποία προκαλεί τη γρήγορη προθέρμανση και ανάφλεξη των φυτικής προέλευσης υλικών που βρίσκονται γύρω από το χώρο καύσης, καθώς επίσης και με τη μεταφορά (ροή) θερμών αερίων μαζών που αναπτύσσονται πάνω από τον χώρο καύσης.

Ο ατμοσφαιρικός αέρας, που θερμαίνεται πάνω από το χώρο καύσης ανυψώνεται παρασύροντας μαζί του διάφορα παράγωγα καύσης (στήλη καπνού), στα οποία συμπεριλαμβάνονται και αναμμένα αποκοπτόμενα τεμάχια καύσιμης φυτικής ύλης μικρών διαστάσεων, τα οποία καλούνται καύτρες.

Οι καύτρες κατ' αρχήν ανυψώνονται πάνω από τον χώρο καύσης με τη βοήθεια των θερμών αερίων μαζών (ανοδικό θερμό αέριο ρεύμα) και εν συνεχεία με την βοήθεια του πνέοντος ανέμου μπορεί να παρασυρθούν και να προσγειωθούν σε κάποια απόσταση από τη φλεγόμενη περίμετρο και εφόσον διαθέτουν την απαιτούμενη θερμότητα μπορεί να προκαλέσουν νέες εστίες έναρξης πυρκαγιάς. Η έναρξη νέας εστίας πυρκαγιάς από καύτρες, σε μικρή ή μεγάλη απόσταση από την φλεγόμενη περίμετρο της, εξαρτάται και από την αναφλεξιμότητα - πιθανότητα ανάφλεξης της καύσιμης ύλης υποδοχής.

Σε μια δασική πυρκαγιά που εξελίσσεται πλησίον ή στα όρια μιας κατοικημένης περιοχής, οι καύτρες με τη βοήθεια του πνέοντος ανέμου μπορεί να προσγειωθούν στις στέγες των κτιρίων και εφόσον έρθουν σε επαφή με κάποιο εύφλεκτο δομικό υλικό ή διεισδύσουν στο εσωτερικό τους, δύναται να προκαλέσουν έναρξη πυρκαγιάς. Η έναρξη εστίας πυρκαγιάς από καύτρες σε ένα κτίριο μπορεί να συμβεί ακόμα και εάν αυτό βρίσκεται σε κάποια απόσταση από το φλεγόμενο μέτωπο.

Ως ζώνες υψηλού κινδύνου θα πρέπει να θεωρούνται οι περιοχές στις οποίες τα κτίρια ή εύφλεκτα υλικά που βρίσκονται σε επαφή με τα κτίρια, δύναται να αναφλέγουν, όταν εκτεθούν σε ένα οποιαδήποτε συνδυασμό αποτελούμενο από φλόγες, καύτρες, θερμά αέρια και θερμική ακτινοβολία προερχόμενα από δασική πυρκαγιά. Η εγγύτητα και η ποσότητα της διαθέσιμης προς ανάφλεξη φυτικής, ή μη φυτικής προέλευσης ύλης, περιμετρικά των κτιρίων, η αναφλεξιμότητα των δομικών υλικών κατασκευής τους, η μορφολογία του εδάφους πάνω στο οποίο έχουν δομηθεί και οι καιρικές συνθήκες που θα επικρατήσουν όταν η πυρκαγιά προσεγγίσει το δομημένο περιβάλλον, αποτελούν κριτήρια που θα καθορίσουν την μετάδοση ή μη της πυρκαγιάς στα κτίρια.

Επίσης, η αναφλεξιμότητα γενικώς όλων των υλικών σε μια πυρκαγιά θα πρέπει να αναφερθεί ότι συνδέεται μεταξύ άλλων και με την εγγύτητα και τη διάρκεια έκθεσής τους στις φλόγες, δηλαδή στην περιοχή στην οποία αναπτύσσονται οι υψηλότερες θερμοκρασίες.

Στο σχέδιο 2,3,4 απεικονίζονται οι τρόποι ροής της θερμότητας και πώς παρασύρονται οι καύτρες σε μια δασική πυρκαγιά η οποία εξελίσσεται πλησίον ενός κτιρίου χωρίς την παρουσία ανέμου σε συνθήκες νηνεμίας ή ατμοσφαιρικής ευστάθειας (σχέδιο 2), με επικρατούντες πνέοντες ανέμους μέτριας έντασης (σχέδιο 3) και τέλος με επικρατούντες πνέοντες ανέμους ισχυρής έντασης (σχέδιο 4). Ο άνεμος μέτριας έντασης θεωρείται όταν έχει ταχύτητα που κυμαίνεται μεταξύ 4-5 Bf ή 20-38 km/h και ο άνεμος ισχυρής έντασης θεωρείται όταν έχει ταχύτητα που κυμαίνεται γύρω στα 6 bf ή 39-49 km/h (βλέπε κάτωθι Πίνακα «Αντιστοίχιση κλίμακας μποφόρ με εύρος ταχύτητας ανέμου»).

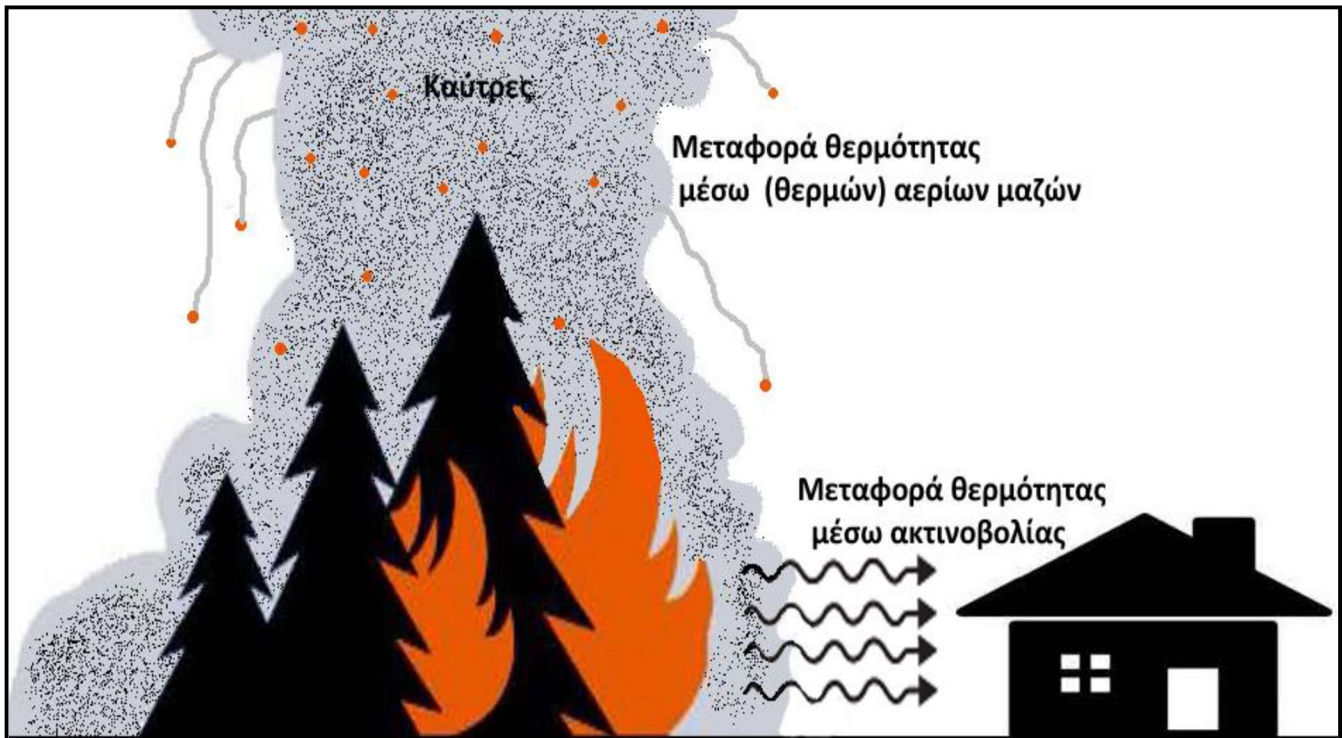
Μποφόρ	km/h	m/s	knots	Χαρακτηρισμός Ανέμου	Χαρακτηρισμός θάλασσας	Φαινόμενα στην ξηρά	Φαινόμενα στη θάλασσα
0	≤2	<0,5	<1	Άπνοια ή νηνεμία	Γαλήνια	Άπνοια. Ο καπνός υψώνεται κατακόρυφα.	Επιφάνεια κατοπτρική, «θάλασσα λάδι».
1	2-5	0,5-1,5	1-3	Σχεδόν άπνοια ή Υποπνέων άνεμος	Ρυτιδωμένη	Ο άνεμος μετακινεί τον καπνό, όχι όμως τον ανεμοδείκτη.	Το νερό κάνει μικρές «ρυτίδες».
2	6-11	1,6-3,3	4-6	Πολύ ασθενής	Ήρεμη	Ο άνεμος γίνεται αισθητός στο δέρμα, τα φύλλα των δένδρων θροΐζουν και ο ανεμοδείκτης κινείται.	Μικρά κυματίδια καλά σχηματισμένα με κορυφές χωρίς αφρό.
3	12-19	4,3-5,5	7-10	Ασθενής	Λίγο ταραγμένη	Φύλλα και μικρά κλαριά κινούνται διαρκώς. Ο άνεμος τεντώνει μικρή σημαία.	Μεγαλύτερα κυματίδια με κορυφές που αρχίζουν να σπάνε και εμφανίζεται λείας μορφής αφρός. Ίσως μεμονωμένα «προβατάκια».
4	20-28	5,5-7,9	11-16	Σχεδόν μέτριος	Ταραγμένη	Μικρά κλαδιά αρχίζουν να κινούνται. Ο άνεμος σηκώνει σκόνη και πεσμένα χαρτιά.	Μικρά κύματα, που γίνονται πιο μακριά. Μάλλον συχνός ο σχηματισμός «προβάτων» και πιτύλου.
5	29-38	8,0-10,7	17-21	Μέτριος	Ταραγμένη	Μεγάλα κλαδιά και μικρά δένδρα αρχίζουν να κινούνται. Σε λίμνες σχηματίζονται κυματάκια.	Μέτρια κύματα, με ανεπτυγμένο μήκος. Σχηματίζονται πολλά «πρόβατα». Σπανίως εμφάνιση πιτύλου.
6	39-49	10,8-13,8	22-27	Ισχυρός	Κυματώδης	Μεγάλα κλαδιά και μικρά δένδρα κινούνται και ο αέρας σφυρίζει στα σύρματα. Η χρήση της ομπρέλας γίνεται δύσκολη.	Μεγάλα κύματα αρχίζουν να σχηματίζονται. Ο σχηματισμός προβάτων είναι εκτεταμένος σε κάθε κατεύθυνση. Η εμφάνιση πιτύλου είναι πιθανή.
7	50-61	13,9-17,1	28-33	Σχεδόν Θυελλώδης ή Πολύ ισχυρός	Πολύ κυματώδης	Τα δέντρα κινούνται ολόκληρα και το περπάτημα ενάντια στον άνεμο γίνεται δύσκολο.	Η θάλασσα ογκώνεται (φουσκώνει) και λευκός αφρός από κύματα που σπάζουν και αρχίζει να παρασύρεται και να σχηματίζονται ραβδώσεις κατά την διεύθυνση του ανέμου και δημιουργία πιτύλου

Μποφόρ	km/h	m/s	knots	Χαρακτηρισμός Ανέμου	Χαρακτηρισμός Θάλασσας	Φαινόμενα στην ξηρά	Φαινόμενα στη θάλασσα
8	62-74	17,2-20,7	34-40	Θυελλώδης	Τρικυμιώδης	Μεγάλα δέντρα κινούνται ολόκληρα και μικρά κλαδιά σπάνε. Η οδήγηση γίνεται δύσκολη και το περπάτημα ενάντια στον άνεμο εξαιρετικά δύσκολο.	Μετρίως υψηλά κύματα μεγάλου μήκους με κορυφές που αρχίζουν να σπάνε και αφρός δημιουργεί καλά σχηματισμένες ραβδώσεις κατά την διεύθυνση του ανέμου. Δημιουργία αρκετού πιτύλου.
9	75-88	20,8-24,4	41-47	Πολύ Θυελλώδης	Τρικυμιώδης	Μεγάλα κλαδιά σπάνε, μικρές ζημιές σε καμινάδες και κεραμοσκεπές. Προσωρινή σήμανση και οδοφράγματα παρασύρονται. Δύσκολη η όρθια στάση.	Υψηλά κύματα. Πυκνές ραβδώσεις αφρού κατά την διεύθυνση του ανέμου. Οι κορυφές των κυμάτων αρχίζουν να γέρνουν και να κυλίνουν. Ο πίτυλος είναι δυνατόν να επηρεάζει την ορατότητα.
10	89-102	24,5-28,4	48-55	Θύελλα	Πολύ τρικυμιώδης	Σπάνια παρατηρείται στο εσωτερικό της ξηράς. Δέντρα σπάζουν ή ξεριζώνονται. Πολλά κεραμίδια αποσπώνται από τις σκεπές, αρκετές ζημιές στο εξωτερικό των κτηρίων.	Πολύ υψηλά κύματα με μακριές προεξάρχουσες ράχες. Οι πυκνές ραβδώσεις αφρού δημιουργούνται σε εκτεταμένες λωρίδες κατά τη διεύθυνση του ανέμου. Γενικά η επιφάνεια της θάλασσας παίρνει άσπρη μορφή. Το σπάσιμο και κύλισμα των κορυφών των κυμάτων γίνεται έντονο και βίαιο. Η ορατότητα μειώνεται.
11	103-117	28,5-32,6	56-63	Ισχυρή θύελλα	Πολύ τρικυμιώδης	Πολύ σπάνια παρατηρείται στο εσωτερικό της ξηράς. Γίνονται πολύ μεγάλες ζημιές.	Εξαιρετικά υψηλά ογκώδη κύματα. Μικρού και μεσαίου μεγέθους πλοία παύουν να είναι ορατά πίσω από τα κύματα για κάποιο διάστημα. Η θάλασσα είναι πλήρως καλυμμένη με εκτεταμένες λευκές λωρίδες αφρού. Παντού υπάρχουν ράχες κυμάτων με αφρούς που κινούνται κατά μέτωπα. Ορατότητα περιορισμένη.
12	≥118	≥32,7	≥64	Κυκλώνας	Πολύ άγρια	-----	Ο αέρας γεμίζει με αφρό και πίτυλο, η θάλασσα κατάλευκη. Ορατότητα πολύ περιορισμένη.

Πίνακας: Αντιστοίχιση κλίμακας μποφόρ με εύρος ταχύτητας ανέμου σε km/h, m/s, knots, χαρακτηρισμός ανέμου, χαρακτηρισμός θάλασσας και περιγραφή επιπτώσεων σε ξηρά και θάλασσα (πηγή: http://www.emy.gr/emv/el/navigation/naftilia_beaufort και <https://umeteo.com/meteowiki/782>)

Πιο αναλυτικά:


- **Χωρίς την παρουσία άνεμου (συνθήκες πρόσκαιρης νηνεμίας ή ατμοσφαιρικής ευστάθειας).** Η εκλυόμενη θερμότητα εκπέμπεται κατά κύριο λόγο στον περιβάλλοντα χώρο με μορφή ακτινοβολίας. Η εγγύτητα του κτιρίου και η διάρκεια έκθεσής του στις φλόγες θα καθορίσουν την μετάδοση ή μη της πυρκαγιάς στο κτίριο. Ο ατμοσφαιρικός αέρας, που θερμαίνεται πάνω από το χώρο καύσης χωρίς την παρουσία άνεμου ανυψώνεται σχεδόν κατακόρυφα παρασύροντας μαζί του καύτρες. Η έναρξη νέας εστίας πυρκαγιάς από καύτρες σε μικρή ή μεγάλη απόσταση, εξαρτάται από τη διασπορά τους γύρω από την φλεγόμενη περίμετρο της πυρκαγιάς και από την πιθανότητα ανάφλεξης της καύσιμης ύλης υποδοχής (**σχέδιο 2**).
- **Παρουσία μετρίου άνεμου.** Η παρουσία μετρίου άνεμου γέρνει τις φλόγες και εκτρέπει την ανοδική πορεία των θέρμων αερίων μαζών που αναπτύσσονται πάνω από το χώρο καύσης (στήλη καπνού) προς την επιφάνεια του εδάφους σε γωνία περίπου 45ο μοιρών η οποία αυξάνεται ή μειώνεται ανάλογα με την περιοδική αυξομείωση της έντασης του ανέμου.
 Η εκλυόμενη θερμότητα εξακολουθεί να εκπέμπεται κατά κύριο λόγο στον περιβάλλοντα χώρο με μορφή ακτινοβολίας, ωστόσο οι καύτρες που αρχικά ανυψώνονται με την βοήθεια των θέρμων αερίων μαζών παρασύρονται με την βοήθεια του ανέμου σε μικρή ή μεγάλη απόσταση από το κυρίως μέτωπο της πυρκαγιάς. Κτίρια που βρίσκονται σε ευθεία προβολή με την περίμετρο πυρκαγιάς που αναπτύσσεται ταχύτερα με την βοήθεια του ανέμου σε σχέση με την υπόλοιπη περίμετρο, (κυρίως μέτωπο), δέχονται τις μεγαλύτερες ποσότητες καυτρών.
 Στην περίπτωση αυτή ο κίνδυνος να προκληθεί νέα εστία πυρκαγιάς πέριξ ή εντός του κτιρίου είναι μεγάλος. Θα μπορούσε επίσης να διατυπωθεί ότι κτίρια που βρίσκονται στη πορεία εξέλιξης μιας δασικής πυρκαγιάς που καθοδηγείται από μέτριας εντάσεως γενικό άνεμο βρίσκονται σε κίνδυνο, πολύ πριν το κυρίως φλεγόμενο μέτωπο προσεγγίσει το κτίριο όπου η εγγύτητα και η διάρκεια έκθεσής του κτιρίου στις φλόγες θα καθορίσουν την μετάδοση ή μη της πυρκαγιάς (**σχέδιο 3**).
- **Παρουσία ισχυρού άνεμου.** Η παρουσία ισχυρού άνεμου λυγίζει τις φλόγες προς το έδαφος, μειώνοντας κατά αυτόν τον τρόπο το χρόνο προθέρμανσης και ανάφλεξης της καύσιμης φυτικής ύλης με αποτέλεσμα να αυξάνεται η ταχύτητα εξάπλωσης της πυρκαγιάς. Ταυτόχρονα η παρουσία ισχυρού γενικού άνεμου εκτρέπει την ανοδική πορεία των θέρμων αερίων μαζών που αναπτύσσονται πάνω από το χώρο καύσης (στήλη καπνού) προς την επιφάνεια του εδάφους σε γωνία πολύ μεγαλύτερη των 45ο μοιρών, συνεισφέροντας συσσωρευτικά στη γρήγορη προθέρμανση και ταχύτερη ανάφλεξη των καύσιμων που βρίσκονται μπροστά από το φλεγόμενο μέτωπο και μεταφέροντας καύτρες σε μικρή απόσταση ενισχύει την εξάπλωση της πυρκαγιάς με την δημιουργία νέων εστιών με μεγάλη εγγύτητα στο κυρίως φλεγόμενο μέτωπο.
 Η επίδραση αυτή του ισχυρού άνεμου έχει ως αποτέλεσμα για τα κτίρια που βρίσκονται άμεσα στη πορεία του φλεγόμενου μετώπου που αναπτύσσεται με μεγαλύτερη ταχύτητα (κυρίως μέτωπο) να δέχονται συσσωρευτικά, την θερμική ακτινοβολία που εκπέμπεται, την θερμότητα που μεταφέρουν οι θερμές αέριες μάζες και τις καύτρες μαζί με αλλά παράγωγα της καύσης. Στη περίπτωση αυτή ο κίνδυνος να προκληθεί πυρκαγιά πέριξ ή εντός του κτιρίου είναι ιδιαίτερα μεγάλος πολύ πριν το κυρίως φλεγόμενο μέτωπο προσεγγίσει το κτίριο όπου η εγγύτητα και η διάρκεια έκθεσής του κτιρίου στις φλόγες θα καθορίσουν την μετάδοση ή μη της πυρκαγιάς (**σχέδιο 4**).



Σχέδιο 2. Τρόποι ροής της θερμότητας σε μια δασική πυρκαγιά, που εξελίσσεται πλησίον κτιρίου και απεικόνιση πιθανού τρόπου μετάδοσης δασικής πυρκαγιάς με μεταφερόμενες καύτρες σε κτίρια χωρίς την παρουσία άνεμου υπό συνθήκες πρόσκαιρης νηνεμίας, ή ατμοσφαιρικής ευστάθειας



Σχέδιο 3. Τρόποι ροής της θερμότητας σε μια δασική πυρκαγιά, που εξελίσσεται πλησίον κτιρίου και απεικόνιση πιθανού τρόπου μετάδοσης δασικής πυρκαγιάς με μεταφερόμενες καύτρες σε κτίρια παρουσία μέτριου άνεμου.



Σχέδιο 4. Τρόποι ροής της θερμότητας σε μια δασική πυρκαγιά, που εξελίσσεται πλησίον κτιρίου και απεικόνιση πιθανού τρόπου μετάδοσης δασικής πυρκαγιάς με μεταφερόμενες καύτρες σε κτίρια παρουσία ισχυρού ανέμου.

Κίνδυνοι που διατρέχουν οι πολίτες εξαιτίας δασικών πυρκαγιών

Ο κίνδυνος που διατρέχουν οι πολίτες εξαιτίας δασικών πυρκαγιών προέρχεται, από την έκθεση του ανθρώπινου οργανισμού σε πολύ υψηλές θερμοκρασίες εξαιτίας της θερμότητας που παράγεται από την καύση της φυτικής βιομάζας, καθώς και από την έκθεση του ανθρώπινου οργανισμού σε παράγωγα καύσης (καπνός, αιωρούμενα σωματίδια, καύτρες) τα οποία διαχέονται στην ατμόσφαιρα.

Στις περιπτώσεις που στην πορεία εξέλιξης μιας πυρκαγιάς υπάρχει εμπλοκή και καύση και άλλων ειδών καύσιμης ύλης, πέραν της φυτικής βιομάζας, όπως οικοδομικών υλικών, απορριμμάτων, κλπ., ο κίνδυνος διαφοροποιείται ανάλογα με το είδος της καύσιμης ύλης.

Κατά τη διάρκεια μίας πυρκαγιάς, ο καπνός που παράγεται αποτελείται από πληθώρα αιωρούμενων σωματιδίων, η σύσταση των οποίων εξαρτάται από το είδος του καύσιμου υλικού. Οι επιπτώσεις στην υγεία από την εισπνοή αυτών των σωματιδίων, ποικίλλουν ανάλογα με τα χαρακτηριστικά της σύστασης τους, τη διάμετρο τους, τον βαθμό και τη διάρκεια έκθεσης, τις ατμοσφαιρικές συνθήκες, το επίπεδο της υγείας του κάθε ατόμου, καθώς και την αντίδραση του κάθε οργανισμού. Ειδικότερα, σύμφωνα με την Δ1(δ)/ΓΠοικ.49362/04-08-2021 Εγκύκλιο του Υπουργείου Υγείας (ΑΔΑ: 9ΣΤΧ465ΦΥΟ-627), η έκθεση στον καπνό μιας πυρκαγιάς ενδέχεται να προκαλέσει ερεθισμούς στα μάτια και την αναπνευστική οδό, βήχα, βρογχίτιδα, καθώς και να επιδεινώσει ή να πυροδοτήσει συμπτώματα κρίσης άσθματος και σε ορισμένες περιπτώσεις διαταραχή της αναπνευστικής λειτουργίας όπως δύσπνοια. Επίσης, σε άτομα με υποκείμενα νοσήματα ενδέχεται να συμβάλει σε διαταραχές ρυθμού της καρδιάς και σε ακραίες περιπτώσεις σε καρδιαγγειακά επεισόδια με κατάληξη τον θάνατο.

Συνεπώς στις περιπτώσεις που κρίνεται απαραίτητη η προστασία των πολιτών από τις επιπτώσεις του καπνού που εκλύεται από πυρκαγιά σε καύσιμα φυτικής προέλευσης, θα πρέπει τα ιδιαίτερα ευάλωτα άτομα με αναπνευστικά προβλήματα ή άσθμα, οι πάσχοντες από υπερευαίσθησία της αναπνευστικής οδού, άτομα με καρδιαγγειακές ασθένειες, όπως επίσης και οι ηλικιωμένοι, τα παιδιά, τα βρέφη και οι έγκυες γυναίκες, να

απομακρυνθούν άμεσα από την περιοχή που εξελίσσεται η πυρκαγιά ή να παραμείνουν εφόσον δεν συντρέχουν άλλοι λόγοι εντός των κατοικιών τους σε κλειστούς χώρους προφυλαγμένους από την είσοδο του καπνού. Ένας ακόμα κίνδυνος που διατρέχουν οι πολίτες εξαιτίας δασικών πυρκαγιών είναι τα θερμικά εγκαύματα που προκαλούνται από την έκθεση του οργανισμού σε φλόγες ή σε θερμά αέρια. Ιδιαίτερα σημαντικός είναι ο κίνδυνος εγκαυμάτων του κατώτερου αναπνευστικού συστήματος, εξαιτίας της εισπνοής θερμών αερίων, ο οποίος μπορεί να προκαλέσει σημαντικές επιπλοκές και να καθορίσει την έκβαση των ασθενών, καθώς η παρουσία τους διπλασιάζει την θνητότητα του εγκαυμάτια.

Η θνητότητα των ασθενών με θερμικό έγκαυμα εξαρτάται από πολλούς παράγοντες. Σύμφωνα με σχετικές μελέτες η θνητότητα διαφοροποιείται και εξαρτάται από το σημείο, το μέγεθος και τη βαρύτητα του εγκαύματος, την ηλικία και την κατάσταση της υγείας του εγκαυμάτια, το φύλο του, τη συνύπαρξη αναπνευστικού εγκαύματος και την εισπνοή καπνού.

Με βάση τα ανωτέρω είναι σαφές ότι η πιθανότητα επιβίωσης ενός ατόμου ανεξαρτήτως ηλικίας, ελαχιστοποιείται εάν επιχειρήσει να απομακρυνθεί βαδίζοντας εκτεθειμένος σε υψηλές θερμοκρασίες, θερμά αέρια, καύτρες και εκλυόμενους καπνούς σε υπαίθριο χώρο που βρίσκεται στην πορεία εξέλιξης μιας δασικής πυρκαγιάς.

Επίσης η διαφυγή των πολιτών προς την παράκτια ζώνη δεν εγγυάται την ασφάλεια τους ειδικά όταν η δασική βλάστηση, έχει μεγάλη εγγύτητα με την παραλία. Στις περιπτώσεις αυτές ειδικά όταν η δασική πυρκαγιά έχει πορεία εξέλιξης προς την ακτογραμμή οι πολίτες που θα καταφύγουν στην παραλία θα βρεθούν εκτεθειμένοι σε υψηλές θερμοκρασίες, θερμά αέρια, καύτρες και εκλυόμενους καπνούς και η πιθανότητα επιβίωσης τους ελαχιστοποιείται εάν δεν εξασφαλισθεί η έγκαιρη απομάκρυνση τους με πλωτά μέσα εφόσον είναι δυνατή η προσέγγιση τους.

Κίνδυνοι που διατρέχουν τα κτίρια και οι πολίτες εξαιτίας πυρκαγιών σε αγροτικές εκτάσεις

Μια άλλη περίπτωση που θα πρέπει να ληφθεί υπόψη είναι ότι πολλές από τις κατοικημένες περιοχές στη χώρα μας συνορεύουν, ή περιβάλλονται από γεωργικά καλλιεργούμενες εκτάσεις (αγροτικές εκτάσεις) στις οποίες ο κίνδυνος εκδήλωσης πυρκαγιάς, ιδίως κατά την διάρκεια των θερινών μηνών, είναι πιθανός.

Στις εκτάσεις αυτές η διαθέσιμη προς καύση φυτική ύλη, συγκροτείται κυρίως από νεκρά/ξερά φυτικά υπολείμματα μεταξύ εναλλασσόμενων καλλιεργειών, ή από ποώδη/αγρωστώδη φυτά που αναπτύσσονται την άνοιξη κάτω από δενδρώδεις καλλιέργειες (ελαιοκλήματα, κλπ.), ή και σε ακαλλιέργητες εκτάσεις, τα οποία εφόσον δεν απομακρυνθούν, κατά την διάρκεια των θερινών μηνών παραμένουν σε ξερή κατάσταση γεγονός που αυξάνει την ευφλεκτότητά τους.

Στις πυρκαγιές που ενδέχεται να εκδηλωθούν κατά τη διάρκεια των θερινών μηνών, η καύση της ανωτέρω διαθέσιμης ξερής φυτικής ύλης είναι ταχεία. Υπό ευνοϊκές συνθήκες και εφόσον υπάρχει διαθέσιμη ποσότητα καύσιμης φυτικής ύλης και οριζόντια συνέχεια, η ταχεία καύση θα συμβάλει στην ταχύτερη εξέλιξη της πυρκαγιάς. Τα θερμικά φορτία που θα αναπτυχθούν στην περίπτωση αυτή, σε καμία περίπτωση δεν θα είναι ανάλογα με τα θερμικά φορτία που αναπτύσσονται σε δασικές πυρκαγιές στις οποίες η καύσιμη ύλη φυτικής προέλευσης είναι διαθέσιμη σε πολύ μεγαλύτερες ποσότητες.

Με βάση τις παραπάνω διαπιστώσεις αναφορικά με την αναμενόμενη συμπεριφορά των πυρκαγιών που εξελίσσονται στην επιφάνεια των γεωργικών καλλιεργουμένων εδαφών (αγροτικές εκτάσεις), ο κίνδυνος μετάδοσης σε κτίρια από πυρκαγιές που εκδηλώνονται στις εκτάσεις αυτές, είναι σαφώς υποδεέστερος σε σχέση με τον κίνδυνο που διατρέχουν από δασικές πυρκαγιές. Ωστόσο, η έκθεση στον καπνό και τα αιρούμενα σωματίδια που εκλύονται σε πυρκαγιές που εξελίσσονται σε γεωργικές εκτάσεις ενδέχεται να προκαλέσει ερεθισμό και διαταραχές στην αναπνευστική λειτουργία των πολιτών που διαβιούν ή βρίσκονται στην περιοχή ειδικά στις ευπαθείς ομάδες όπως αυτές αναφέρονται και περιγράφονται στην παράγραφο 4. της ενότητας Κίνδυνοι που διατρέχουν οι πολίτες εξαιτίας δασικών πυρκαγιών.

ΜΕΡΟΣ 1^ο

ΜΕΡΟΣ 1. ΕΙΣΑΓΩΓΗ

1.1 Ιστορικό σύνταξης προηγούμενων εκδόσεων

Σε εφαρμογή του άρθρου 17 του Ν.3013/2002, που ρυθμίζονται τα σχετικά με την κατάρτιση των σχεδίων πολιτικής προστασίας και τους υπόχρεους, προς τούτο, αρμόδιους κεντρικούς και περιφερειακούς φορείς και οργανισμούς κοινής ωφέλειας, εκδόθηκε η Υπουργική Απόφαση 1299/7-4-2003 «Έγκριση του από 7.4.2003 Γενικού Σχεδίου Πολιτικής Προστασίας με τη συνθηματική λέξη ΞΕΝΟΚΡΑΤΗΣ» (ΦΕΚ 423/Β'/2003).

Το έτος 2010 η Δ/νση Σχεδιασμού και Αντιμετώπισης Εκτάκτων Αναγκών της ΓΓΠΠ σε συνεργασία με όλους τους εμπλεκόμενους φορείς, στο πλαίσιο εφαρμογής της ΥΑ 1299/7-4-2003 έγκρισης Υπουργού ΕΣΔΔΑ του Γενικού Σχεδίου Πολιτικής Προστασίας «Ξενοκράτης» (ΦΕΚ 423 τ. Β') και του άρθρου 11 του ΠΔ 151/2004 (ΦΕΚ 107/Α'/2004), εξέδωσε το Γενικό Σχέδιο Αντιμετώπισης Εκτάκτων Αναγκών εξαιτίας Δασικών Πυρκαγιών, το οποίο στάλθηκε σε όλους τους εμπλεκόμενους φορείς με το 4044/7-6-2010 έγγραφό της ΓΓΠΠ, για την εφαρμογή του κατά το μέρος που τους αφορά και εμπλέκονται.

Τα έτη 2011, 2013 και 2019 η Γενική Γραμματεία Πολιτικής Προστασίας λαμβάνοντας υπόψη επελθούσες διοικητικές και οργανωτικές αλλαγές, έκρινε αναγκαία την επικαιροποίηση και αναθεώρηση του ανωτέρω σχεδίου και προχώρησε αντίστοιχα στην 2η, 3η, και 4η έκδοση του Γενικού Σχεδίου Αντιμετώπισης Εκτάκτων Αναγκών εξαιτίας Δασικών Πυρκαγιών με την κωδική ονομασία «ΙΟΛΑΟΣ

Το έτος 2023, η Δ/νση Σχεδιασμού Αντιμετώπισης Εκτάκτων Αναγκών της ΓΓΠΠ, έχοντας υπόψη ότι από τη 4η έκδοση του σχεδίου επήλθαν εκ νέου διοικητικές και οργανωτικές αλλαγές οι οποίες αφορούσαν κατά κύριο λόγο φορείς της κεντρικής διοίκησης (μετονομασία υπουργείων, αλλαγές υπαγωγής φορέων, κλπ.), έκρινε αναγκαία την επικαιροποίηση και αναθεώρηση του ανωτέρω σχεδίου. Στο πλαίσιο αυτό η Δ/νση Σχεδιασμού Αντιμετώπισης Εκτάκτων Αναγκών της ΓΓΠΠ προχώρησε στην 5η έκδοση του Γενικού Σχεδίου Αντιμετώπισης Εκτάκτων Αναγκών εξαιτίας Δασικών Πυρκαγιών με την κωδική ονομασία «ΙΟΛΑΟΣ 2», με ημερομηνία έναρξης ισχύος η 28/04/2023 .

1.2 Χαρακτηρισμός βαθμού ασφαλείας:

ΑΔΙΑΒΑΘΜΗΤΟ

1.3 Πίνακας Διανομής

Όπως καθορίζεται στο **Παράρτημα Α** που αφορά στη σύνθεση ΤΕΣΟΠΠ / ΣΤΟ.

1.4 Έναρξη ισχύος και εξουσιοδότηση εφαρμογής του Σχεδίου

Η ημερομηνία έναρξης ισχύος του παρόντος Σχεδίου Αντιμετώπισης Εκτάκτων Αναγκών Εξαιτίας Δασικών Πυρκαγιών του Δήμου Λουτρακίου - Περαχώρας - Αγίων Θεοδώρων ορίζεται η **11 / 11 / 2024**.

Το παρόν Σχέδιο συντάχθηκε σύμφωνα με τις οδηγίες σχεδίασης της ΓΓΠΠ, όπως αυτές αναφέρονται αναλυτικά στην παράγραφο 15.2 του Γενικού Σχεδίου Αντιμετώπισης Εκτάκτων Αναγκών Εξαιτίας Δασικών Πυρκαγιών με την κωδική ονομασία «ΙΟΛΑΟΣ 2» της ΓΓΠΠ, αρ. πρωτ. Α1309/28-04-2023 (ΑΔΑ: ΡΣΛΘ46ΝΠΙΘ-ΝΛ5).

Το παρόν Σχέδιο **δεν** αποτελεί επιχειρησιακό σχέδιο του Πυροσβεστικού Σώματος για την αναγγελία, τον έλεγχο και την καταστολή δασικών πυρκαγιών.

1.5 Οδηγίες για την ενεργοποίηση και εφαρμογή του Σχεδίου

Το Πυροσβεστικό Σώμα έχει την ευθύνη και τον επιχειρησιακό σχεδιασμό της καταστολής των πυρκαγιών και την παροχή συνδρομής για τη διάσωση των ατόμων και υλικών αγαθών, που απειλούνται από αυτές (άρθρα 74-182 , Ν.4662/2020).

Ως επιχειρησιακός σχεδιασμός της καταστολής νοείται η οργάνωση, η διαχείριση και ο συντονισμός όλων των εμπλεκόμενων δυνάμεων πυρόσβεσης και διάσωσης, του εξοπλισμού και των άλλων μέσων. Ο «επιχειρησιακός σχεδιασμός της καταστολής» περιλαμβάνει ενέργειες, που εξασφαλίζουν τον έγκαιρο εντοπισμό, αναγγελία και επέμβαση, ώστε να επιτυγχάνεται η άμεση και αποτελεσματική αντιμετώπιση των πυρκαγιών και των κινδύνων, που απορρέουν από αυτές (άρθρο 74 Ν.4662/2020).

Ειδικότερα, οι δράσεις που αφορούν στην αντιμετώπιση δασικών πυρκαγιών (έλεγχος και καταστολή δασικής πυρκαγιάς) πραγματοποιούνται καταρχήν σε τοπικό επίπεδο από τις κατά τόπους αρμόδιες υπηρεσίες του Πυροσβεστικού Σώματος και σύμφωνα με τα επιχειρησιακά σχέδια αυτών.

Το έργο αυτό δύναται να υποστηρίζεται και από άλλους φορείς πολιτικής προστασίας, όπως προβλέπεται στην ΚΥΑ12030/Φ109.1/1999. **Η συνδρομή των λοιπών επιχειρησιακά εμπλεκόμενων φορέων στο έργο του ΠΣ, πραγματοποιείται κατόπιν σχετικού αιτήματος του επικεφαλής Αξιωματικού των επιχειρήσεων καταστολής.**

Τα μέσα των φορέων τα οποία διατίθενται για την υποστήριξη του έργου του ΠΣ για τον έλεγχο και την καταστολή των δασικών πυρκαγιών (υδροφόρες, μηχανήματα, κλπ) κατόπιν σχετικού αιτήματος του ΠΣ, **εντάσσονται επιχειρησιακά υπό τον επικεφαλής Αξιωματικό των επιχειρήσεων καταστολής**, ο οποίος έχει και την ευθύνη αξιοποίησής τους σε τοπικό επίπεδο (άρθρο 1 παρ. 3 της ΚΥΑ12030/Φ109.1/1999).

Το παρόν σχέδιο ενεργοποιείται και εφαρμόζεται σε καθημερινή βάση κατά τη διάρκεια της αντιπυρικής περιόδου (ή όταν αυτό απαιτείται εκτός της αντιπυρικής περιόδου) για την λήψη μέτρων και την υλοποίηση δράσεων:

- αυξημένης ετοιμότητας εν όψει επαπειλούμενου κινδύνου για την εκδήλωση δασικών πυρκαγιών
- υποστήριξης του πυροσβεστικού σώματος στο έργο της καταστολής δασικών πυρκαγιών
- αντιμετώπισης εκτάκτων αναγκών και διαχείρισης των συνεπειών λόγω δασικών πυρκαγιών.

Το παρόν σχέδιο **δεν** αποτελεί επιχειρησιακό σχέδιο του Πυροσβεστικού Σώματος για την αναγγελία, τον έλεγχο και την καταστολή δασικών πυρκαγιών, αλλά σκοπός του είναι η συντονισμένη απόκριση όλων των εμπλεκόμενων φορέων πολιτικής προστασίας σε τοπικό επίπεδο α) για την υποστήριξη του έργου του Πυροσβεστικού Σώματος στην καταστολή δασικών πυρκαγιών, ο οποίος διενεργείται με βάση τον επιχειρησιακό του σχεδιασμό και β) για την αποτελεσματική αντιμετώπιση εκτάκτων αναγκών και την άμεση/βραχεία διαχείριση των συνεπειών τους.

Διευκρινίζεται ότι η έκδοση απόφασης κήρυξης της περιοχής σε κατάσταση έκτακτης ανάγκης πολιτικής προστασίας **δεν** αποτελεί προϋπόθεση ενεργοποίησης και εφαρμογής του παρόντος σχεδίου.

Επίσης, διευκρινίζεται ότι το Πυροσβεστικό Σώμα, η ΕΛ.ΑΣ. και το ΛΣ-ΕΛΑΚΤ, ως Σώματα Ασφαλείας καθώς και οι Ένοπλες Δυνάμεις, που διέπονται από ειδικό θεσμικό πλαίσιο και κανονισμούς, η κινητοποίηση και μετακίνηση δυνάμεων στο πλαίσιο της αποστολής τους, καθορίζεται από τον επιχειρησιακό τους σχεδιασμό και τις εκάστοτε αποφάσεις της φυσικής ηγεσίας τους και δεν συνδέεται με αποφάσεις κήρυξης μιας περιοχής σε κατάσταση έκτακτης ανάγκης πολιτικής προστασίας, κατά την έννοια των διατάξεων του Ν.4662/2020 όπως έχει τροποποιηθεί και ισχύει.

Το αυτό ισχύει και για τον τομέα υγείας (υγειονομικές μονάδες, ΕΚΑΒ, κλπ), ο οποίος κινητοποιείται για την παροχή βοήθειας με βάση τον σχεδιασμό του και ανεξαρτήτως των αποφάσεων κήρυξης μιας περιοχής σε κατάσταση έκτακτης ανάγκης πολιτικής προστασίας.

Ως συντονισμός στο παρόν Σχέδιο νοείται η οργάνωση και διατήρηση της συνεργασίας μεταξύ των διαφόρων οργανικών μονάδων του Δήμου Λουτρακίου - Περαχώρας - Αγίων Θεοδώρων καθώς και μεταξύ φορέων ή υπηρεσιών ή άλλου εμπλεκόμενου δυναμικού και μέσων πολιτικής προστασίας σε τοπικό επίπεδο για την εξασφάλιση ενιαίας και συγχρονισμένης δράσης.

Οι ρόλοι, αρμοδιότητες και κύριες δράσεις των φορέων που εμπλέκονται στην αντιμετώπιση κινδύνων εξαιτίας δασικών πυρκαγιών, αναφέρονται αναλυτικά ανά φορέα στο Σχέδιο «ΙΟΛΑΟΣ 2» της ΓΓΠΠ, αρ. πρωτ. Α1309/28-04-2023 (ΑΔΑ: ΡΣΛΘ46ΝΠΙΘ-ΝΛ5). Οι εμπλεκόμενες οργανικές μονάδες ενός εκάστου φορέα και το ανθρώπινο δυναμικό και τα μέσα που θα κληθούν να τις υλοποιήσουν, καθορίζονται από την οργανωτική του δομή, το θεσμικό πλαίσιο λειτουργίας του και τις κανονιστικές πράξεις της διοίκησής του.

Επισημαίνεται ότι το θεσμικό πλαίσιο αποτελεί τη βάση για την υλοποίηση σειράς δράσεων οι οποίες δύναται να διαφοροποιούνται σε κάθε συμβάν, ανάλογα με τις απαιτήσεις διαχείρισης του καταστροφικού φαινομένου, από τους εμπλεκόμενους φορείς και δεν είναι περιοριστικό όσον αφορά το εύρος των δράσεων αυτών, είτε για την υποστήριξη του έργου της καταστολής των δασικών πυρκαγιών, που αποτελεί ευθύνη του Πυροσβεστικού Σώματος, είτε για την αντιμετώπιση εκτάκτων αναγκών και την άμεση/βραχεία διαχείριση των συνεπειών από την εκδήλωση δασικών πυρκαγιών.

ΜΕΡΟΣ 2^ο

ΜΕΡΟΣ 2. ΣΚΟΠΟΣ/ ΣΤΟΧΟΙ/ ΑΝΑΛΥΣΗ ΚΙΝΔΥΝΟΥ/ ΙΔΕΑ ΕΠΙΧΕΙΡΗΣΕΩΝ

2.1 Σκοπός

Με το παρόν Ειδικό Σχέδιο Αντιμετώπισης Εκτάκτων Αναγκών Εξαιτίας Δασικών Πυρκαγιών επιδιώκεται η άμεση και συντονισμένη απόκριση των εμπλεκόμενων Φορέων σε Τοπικό επίπεδο:

- για την υποστήριξη του έργου του Πυροσβεστικού Σώματος στην καταστολή των δασικών πυρκαγιών,
- για την αποτελεσματική αντιμετώπιση εκτάκτων αναγκών εξαιτίας δασικών πυρκαγιών και την άμεση διαχείριση των συνεπειών τους, δράσεις που αποβλέπουν στην προστασία της ζωής, της υγείας και της περιουσίας των πολιτών, καθώς και στην προστασία του φυσικού περιβάλλοντος, των πλουτοπαραγωγικών πηγών και των υποδομών της χώρας.

Προϋπόθεση για την επίτευξη του σκοπού αυτού είναι η συνέργεια, η συνεργασία και η διαλειτουργικότητα των εμπλεκόμενων Φορέων σε Τοπικό επίπεδο.

2.2 Αντικειμενικοί Στόχοι

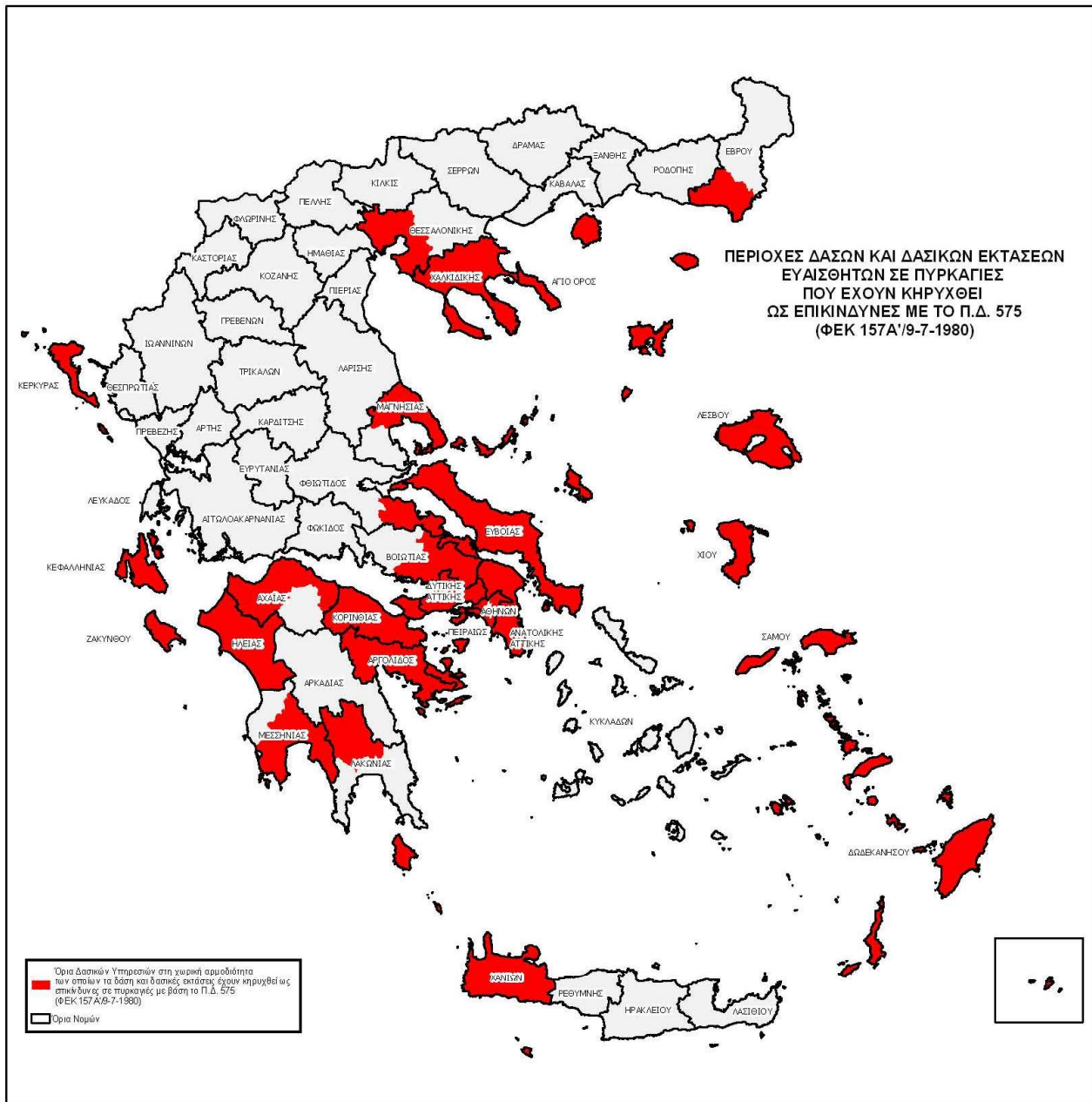
- Προσδιορισμός ρόλων και αρμοδιοτήτων όλων των εμπλεκόμενων Φορέων σε Τοπικό επίπεδο και σε όλες τις φάσεις κινητοποίησης του συστήματος Πολιτικής Προστασίας.
- Συντονισμένη δράση των εμπλεκόμενων εκ της αποστολής τους Φορέων σε τοπικό επίπεδο στην υποστήριξη του έργου της καταστολής των δασικών πυρκαγιών που αποτελεί ευθύνη του Πυροσβεστικού Σώματος, συμπεριλαμβανομένης και της αναγγελίας για την έγκαιρη κινητοποίηση του μηχανισμού με στόχο τον έλεγχο των επεισοδίων δασικών πυρκαγιών σε αρχικό στάδιο.
- Συντονισμένη δράση των εμπλεκόμενων Φορέων σε τοπικό επίπεδο στην αντιμετώπιση εκτάκτων αναγκών εξαιτίας δασικών πυρκαγιών και στην άμεση/βραχεία διαχείριση των συνεπειών τους.
- Εναρμόνιση του σχεδιασμού όλων των εμπλεκόμενων φορέων με το παρόν σχέδιο

2.3 Ανάλυση Κινδύνου – Κατάσταση – Παραδοχές – Προϋποθέσεις- Παράμετροι Σχεδιασμού

2.3.1 Ανάλυση Κινδύνου

Οι ιδιαίτερα επικίνδυνες περιοχές της χώρας για την εκδήλωση πυρκαγιών σε δάση και δασικές εκτάσεις αναφέρονται στο ΠΔ 575/1980 (ΦΕΚ 157/Α/1980), το οποίο εκδόθηκε κατ' εφαρμογή του αρθ. 25 του Ν. 998/1979 (ΦΕΚ 289/Α' /1979) και απεικονίζονται στον ακόλουθο **Χάρτη 2**.

Με βάση τα άρθρα 23 & 25 του Ν. 998/79 προκύπτει η υποχρέωση (για τους Φορείς, που αναφέρονται για δράσεις που προσδιορίζονται στην ΚΥΑ 12030Φ.109.1/1999 για την αντιμετώπιση των δασικών πυρκαγιών) ανάπτυξης μηχανισμού και υποχρεωτικής λήψης μέτρων έτσι ώστε να υπάρχει άμεσος έλεγχος των δασικών πυρκαγιών που ενδέχεται να εκδηλωθούν από **1ης Μαΐου μέχρι 31ης Οκτωβρίου**. Η περίοδος αυτή προσδιορίζεται ως **αντιπυρική περίοδος (αρθ. 1, ΚΥΑ 12030Φ.109.1/1999)**.



ΠΡΟΕΔΡΙΚΟΝ ΔΙΑΤΑΓΜΑ ΥΠ' ΑΡΙΘ. 575 (ΦΕΚ 157Α/9-7-1980)

"Περί κηρύξεως ιδιαίτερως ευαίσθητων εις πυρκαγιάς περιοχών δασών και δασικών εκτάσεων ως επικινδύνων."

...

Κηρύσσονται, κατά το άρθρον 25 του Ν.998/79 ως επικίνδυνοι περιοχαι δασών και δασικών εκτάσεων της Χώρας αι εμπιπτουσαι εις την τοπικην αρμοδιότητα των ως έπειτα δασικών υπηρεσιών:

α) Διευθύνσεις Δασών Κεφαλληνίας, Ζακύνθου, Κερκύρας, Λέσβου, Σάμου, Χανίων και Χίου.

β) Δασαρχεία Αλεξανδρουπόλεως, Αργαίας, Πολυγύρου, Κασσανδράς, Θάσου, Θεσσαλονίκης, Σκοπέλου, Βόλου, Αταλάντης, Ιστιαίας, Λίμνης, Χαλκίδος, Θηβών, Πάρνηθος, Πεντέλης, Καπανδριπίου, Λαυρίου, Αιγάλεω, Παραϊώς, Ρόδου, Κω, Μεγάρων, Πόρου, Κορίνθου, Ξυλοκάστρου, Αιγίου, Πατρών, Αμαλιάδος, Πύργου, Ολυμπίας, Καλαμάτας, Σπάρτης και Κρανιδίου.

Χάρτης 2. Οι ιδιαίτερα επικίνδυνες περιοχές της χώρας για την εκδήλωση πυρκαγιών σε δάση και δασικές εκτάσεις

Ο Δήμος Λουτρακίου - Περαχώρας - Αγίων Θεοδώρων ανήκει στις ιδιαίτερα επικίνδυνες περιοχές της χώρας για την εκδήλωση πυρκαγιών σε δάση και δασικές εκτάσεις, με βάση το ΠΔ 575/1980, το οποίο εκδόθηκε κατ' εφαρμογή του αρθρ. 25 του Ν. 998/1979.

2.3.2 Ημερήσιος Χάρτης Πρόβλεψης Κινδύνου Πυρκαγιάς

Σύμφωνα με το άρθρο 30 του Ν. 4964/2022 (ΦΕΚ 150/Α'/2022) η Γενική Γραμματεία Πολιτικής Προστασίας του Υπουργείου Κλιματικής Κρίσης και Πολιτικής Προστασίας ορίζεται ως αρμόδια αρχή έκδοσης Ημερήσιου Χάρτη Πρόβλεψης Κινδύνου Πυρκαγιάς, καθ' όλη τη διάρκεια της αντιπυρικής περιόδου, εκάστου έτους.

Με απόφαση του Γενικού Γραμματέα Πολιτικής Προστασίας συστήνεται, κατ' έτος, Ομάδα Έκδοσης Ημερήσιου Χάρτη Πρόβλεψης Κινδύνου Πυρκαγιάς, η οποία απαρτίζεται από ειδικούς επιστήμονες, δασολόγους και μετεωρολόγους. Με την ίδια απόφαση ρυθμίζονται τα ειδικότερα θέματα συγκρότησης της Ομάδας κατ' έτος, του ορισμού των μελών της, του έργου και των αρμοδιοτήτων της.

Θέματα που αφορούν στις κατηγορίες κινδύνου, τις διαδικασίες έκδοσης και αποστολής του Ημερήσιου Χάρτη Πρόβλεψης Κινδύνου Πυρκαγιάς στους εμπλεκόμενους φορείς, την ενημέρωση των πολιτών, καθώς και κάθε άλλη αναγκαία λεπτομέρεια, ρυθμίζονται με απόφαση του Γενικού Γραμματέα Πολιτικής Προστασίας.

Τονίζεται ότι ο Ημερήσιος Χάρτης Πρόβλεψης Κινδύνου Πυρκαγιάς δεν πρέπει να συγχέεται με την ανάλυση κινδύνου, η οποία προσδιορίζεται στην παράγραφο 2.3.1 του παρόντος.

Ο Χάρτης Πρόβλεψης Κινδύνου Πυρκαγιάς έχει ως κύριο στόχο να ενημερώσει τους φορείς που εμπλέκονται στην αντιμετώπιση των δασικών πυρκαγιών, για τις περιοχές που το επόμενο 24-ωρο είναι μεγάλη η επικινδυνότητα εκδήλωσης και εξάπλωσης δασικών πυρκαγιών και σε καμία περίπτωση δεν προβλέπει τη συμπεριφορά μιας πυρκαγιάς που εξελίσσεται σε πραγματικό χρόνο.

Ο ανωτέρω χάρτης, αποτελεί αναπόσπαστο μέρος του σχεδιασμού αντιμετώπισης των δασικών πυρκαγιών, που συμβάλει αποτελεσματικά στην προληπτική οργάνωση και το συντονισμό για την ετοιμότητα των εμπλεκόμενων φορέων καθώς και στην ευαισθητοποίηση των πολιτών για την αποτροπή έναρξης δασικών πυρκαγιών από αμέλεια.

Η εκπόνηση του Χάρτη ανακοινώνεται την προηγούμενη ημέρα από την ημέρα για την οποία αυτός ισχύει. Δηλαδή, ο Ημερήσιος Χάρτης Πρόβλεψης Κινδύνου Πυρκαγιάς ισχύει για την επόμενη ημέρα από την ημέρα έκδοσής του.

Το ελάχιστο γεωγραφικό διαμέρισμα στο οποίο εκτιμάται ο κίνδυνος στον Ημερήσιο Χάρτη Πρόβλεψης Κινδύνου Πυρκαγιάς είναι τα διοικητικά όρια των Δασαρχείων της χώρας, δεδομένου ότι συνδέονται με τα δασικά συμπλέγματα της Χώρας. Η παρουσίαση των στοιχείων σε μορφή χάρτη, έχει σαν σκοπό τη συγκριτική αξιολόγηση των διαφόρων περιοχών που απεικονίζονται.

Για την καλύτερη αξιοποίηση του Χάρτη Πρόβλεψης Κινδύνου Πυρκαγιάς, η Δ/νση Σχεδιασμού & Αντιμετώπισης Εκτάκτων Αναγκών της Γ.Γ.Π.Π. έχει αποτυπώσει χαρτογραφικά τα όρια των Δασικών Υπηρεσιών σε αντιπαραβολή με τα διοικητικά όρια των Δήμων, σε επίπεδο Περιφέρειας (3389/20-06-2013 έγγραφο Γ.Γ.Π.Π.).

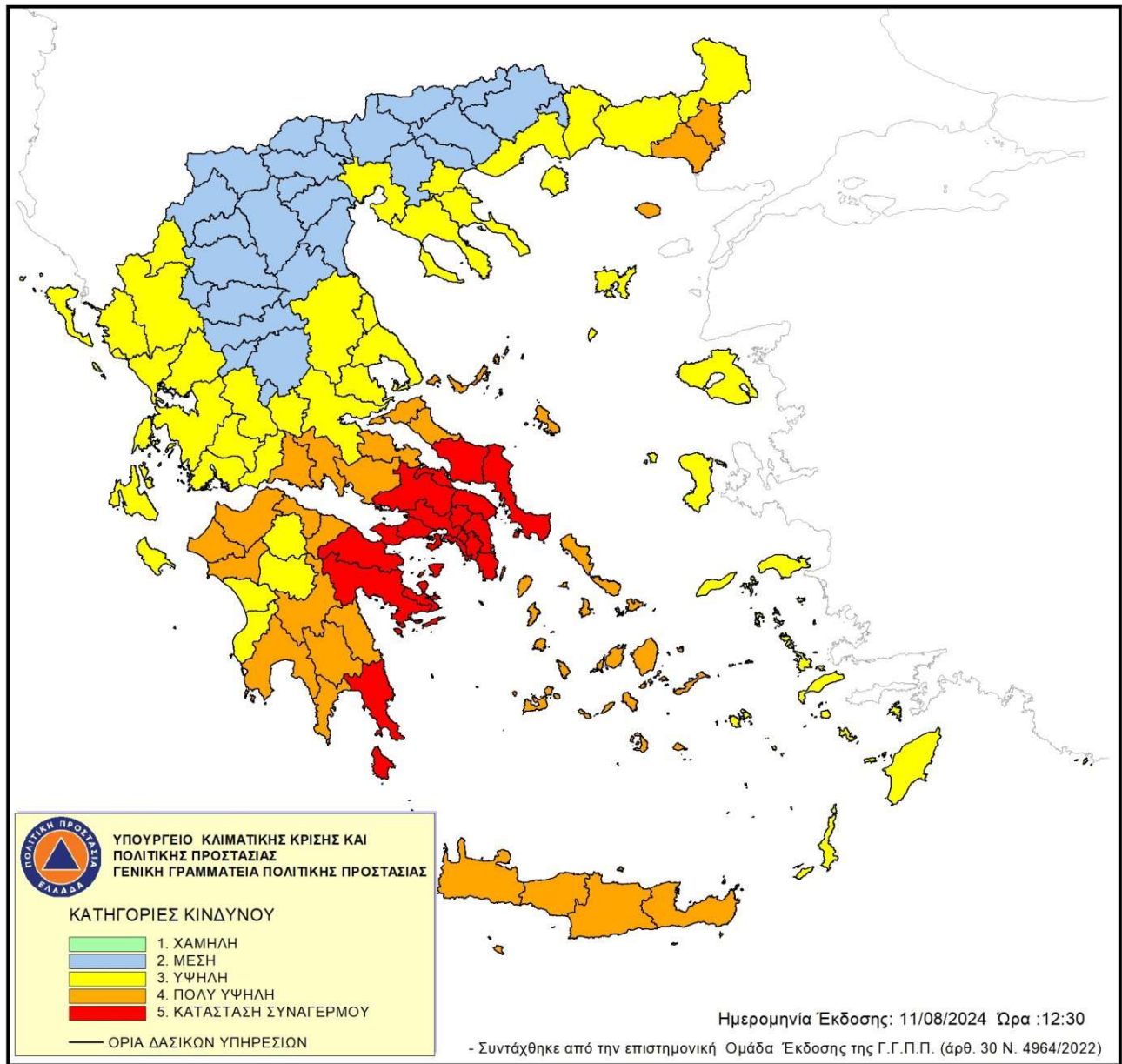
Ειδικότερα για τον Δήμο Λουτρακίου - Περαχώρας - Αγίων παρατίθεται στη συνέχεια ο Χάρτης της Περιφέρειας Πελοποννήσου στον οποίο αποτυπώνεται με χαρτογραφική αποτύπωση τα όρια των Δασικών και Πυροσβεστικών Υπηρεσιών σε αντιπαραβολή με τα διοικητικά όρια των Δήμων για την Περιφέρεια Πελοποννήσου, σύμφωνα με το υπ. Αριθμ. 3674/20-5-2020 έγγραφο της ΓΓΠΠ (Χάρτης 3).



Χάρτης 3 Χαρτογραφική αποτύπωση των ορίων των Δασικών και Πυροσβεστικών Υπηρεσιών σε αντιπαράβολή με τα διοικητικά όρια των Δήμων για την Περιφέρεια Πελοποννήσου

Ο Ημερήσιος Χάρτης Πρόβλεψης Κινδύνου Πυρκαγιάς της Γ.Γ.Π.Π. αναρτάται στον δικτυακό τόπο της Γ.Γ.Π.Π. (<https://civilprotection.gov.gr/arxeio-imerision-xartwn>) από όπου μπορούν να ενημερώνονται άμεσα όλοι οι εμπλεκόμενοι φορείς (www.civilprotection.gr). Επίσης, ο Χάρτης Πρόβλεψης Κινδύνου Πυρκαγιάς εξάγεται από την ομάδα έκδοσης σε κατάλληλη έντυπη μορφή για αποστολή του από το Εθνικό Συντονιστικό Κέντρο Επιχειρήσεων και Διαχείρισης Κρίσεων (Unit-3-ΜΕΦ/ΕΣΚΕΔΙΚ (Χάρτης 4)) σε όλους τους επιχειρησιακά εμπλεκόμενους φορείς.

ΧΑΡΤΗΣ ΠΡΟΒΛΕΨΗΣ ΚΙΝΔΥΝΟΥ ΠΥΡΚΑΓΙΑΣ ΠΟΥ ΙΣΧΥΕΙ ΓΙΑ Δευτέρα 12/08/2024



Χάρτης 4 Ημερήσιος Χάρτης Πρόβλεψης Κινδύνου Πυρκαγιάς της ΓΓΠΠ

Για τις περιοχές που η πρόβλεψη του κινδύνου εκτιμάται από πολύ υψηλή (κατηγορία 4) έως κατάσταση συναγερμού (κατηγορία 5), εκδίδεται επιπλέον, από το ΕΣΚΕΔΙΚ ιδιαίτερο προειδοποιητικό σήμα προκειμένου να τεθούν σε κατάσταση ετοιμότητας πολιτικής προστασίας οι εμπλεκόμενοι φορείς.

Στον Χάρτη Πρόβλεψης Κινδύνου Πυρκαγιάς, που εκδίδεται από την Γ.Γ.Π.Π., διακρίνονται οι κατηγορίες κινδύνου, χαμηλή, μέση, υψηλή και πολύ υψηλή, βαθμολογούμενες αντίστοιχα με αριθμούς από το 1 έως το 4. Η κατηγορία κινδύνου 5, κατά κανόνα, εμφανίζεται σπάνια στο χάρτη. Η κατηγορία αυτή αντιστοιχεί με κατάσταση Συναγερμού. Ειδικότερα, οι κατηγορίες κινδύνου αναλύονται ως εξής:

Κατηγορία Κινδύνου 1 (Χαμηλή). Ο κίνδυνος είναι χαμηλός. Η πιθανότητα για εκδήλωση πυρκαγιάς δεν είναι ιδιαίτερα υψηλή. Εάν εκδηλωθεί πυρκαγιά, οι συνθήκες (κατάσταση καύσιμης ύλης, μετεωρολογικές συνθήκες) δεν θα ευνοήσουν τη γρήγορη εξέλιξή της.

Κατηγορία Κινδύνου 2 (Μέση). Ο κίνδυνος είναι συνήθης για τη θερινή περίοδο. Πυρκαγιές που ενδέχεται να εκδηλωθούν, αναμένεται να είναι μέσης δυσκολίας στην αντιμετώπισή τους.

Κατηγορία Κινδύνου 3 (Υψηλή). Ο κίνδυνος είναι υψηλός. Είναι πιθανό να εκδηλωθεί αυξημένος αριθμός πυρκαγιών, αρκετές από τις οποίες θα είναι δύσκολο να αντιμετωπισθούν όταν οι τοπικές συνθήκες είναι ευνοϊκές (μορφολογία εδάφους, τοπικοί άνεμοι κλπ).

Κατηγορία Κινδύνου 4 (Πολύ Υψηλή). Ο κίνδυνος είναι ιδιαίτερα υψηλός. Ο αριθμός των πυρκαγιών που αναμένεται να εκδηλωθούν, πιθανόν να είναι μεγάλος αλλά, το κυριότερο, κάθε πυρκαγιά μπορεί να λάβει μεγάλες διαστάσεις εφόσον ξεφύγει από την αρχική προσβολή.

Κατηγορία Κινδύνου 5 (Κατάσταση ΣΥΝΑΓΕΡΜΟΥ). Ο κίνδυνος είναι ακραίος. Ο αριθμός των πυρκαγιών που αναμένεται να εκδηλωθούν, πιθανόν να είναι πολύ μεγάλος. Όλες οι πυρκαγιές που ενδέχεται να εκδηλωθούν, μπορεί να λάβουν γρήγορα μεγάλες διαστάσεις και να αναπτύξουν ακραία συμπεριφορά αμέσως μετά την εκδήλωσή τους. Η δυσκολία ελέγχου αναμένεται να είναι πολύ μεγάλη μέχρι να μεταβληθούν οι συνθήκες κάτω από τις οποίες αναπτύσσονται οι πυρκαγιές.

Η κατάταξη μιας περιοχής σε κατηγορία κινδύνου πολύ υψηλή (κατηγορία 4) ή κατάσταση συναγερμού, (κατηγορία 5), **δεν σημαίνει** κατ' ανάγκη την εκδήλωση πυρκαγιάς στην περιοχή αυτή. Ειδικά όταν γίνεται συστηματική ενημέρωση των πολιτών μέσω δελτίων τύπου, μπορεί να αποτραπούν ενέργειες που ενδέχεται να προκαλέσουν πυρκαγιά από αμέλεια. Αυτό αποτελεί και έναν από τους στόχους αυτής της κατάταξης. Η κατάταξη επίσης μιας περιοχής σε κατηγορία χαμηλού κινδύνου δεν αποκλείει την πιθανότητα για εκδήλωση πυρκαγιάς.

Για την πλήρη αξιοποίηση του Ημερήσιου Χάρτη Πρόβλεψης Κινδύνου Πυρκαγιάς, οι διαφορετικές κατηγορίες κινδύνου απαιτούν και αντίστοιχη κλιμάκωση ετοιμότητας και λήψη μέτρων από όλους τους εμπλεκόμενους φορείς στην αντιμετώπιση των δασικών πυρκαγιών, κατά το μέρος που τους αφορά και εμπλέκονται.

Νοείται ότι η έκδοση κατευθυντήριων οδηγιών για την υλοποίηση μέτρων και δράσεων με βάση την πρόβλεψη της επικινδυνότητας, όπως αυτή εκτιμάται από το Χάρτη Πρόβλεψης Κινδύνου Πυρκαγιάς, αποτελεί ευθύνη των διοικήσεων των εμπλεκόμενων φορέων, κατά το μέρος που τους αφορά και εμπλέκονται.

Νοείται ότι οι ανωτέρω φορείς θα ενημερώνουν άμεσα τις υφιστάμενες μονάδες τους, σύμφωνα με τα προβλεπόμενα στο σχεδιασμό τους.

Τα επίπεδα ετοιμότητας, οι συγκεκριμένες ενέργειες του κάθε επιχειρησιακά εμπλεκόμενου Φορέα σε κάθε επίπεδο και η λήψη πρόσθετων μέτρων σε συνάρτηση με το προβλεπόμενο επίπεδο κινδύνου καθορίζεται από τον επιχειρησιακό τους σχεδιασμό.

Για τις περιοχές που η πρόβλεψη του κινδύνου εκτιμάται από πολύ υψηλή (κατηγορία 4) έως κατάσταση συναγερμού (κατηγορία 5), θα εκδίδεται επιπλέον, από την Μονάδα Εμπλεκόμενων Φορέων (Unit-3 -

ΜΕΦ/ΕΣΚΕΔΙΚ) ιδιαίτερο προειδοποιητικό σήμα προκειμένου να τεθούν σε κατάσταση ετοιμότητας πολιτικής προστασίας οι εμπλεκόμενοι φορείς.

Ειδικότερα για τις περιοχές που η πρόβλεψη του κινδύνου εκτιμάται από πολύ υψηλή (κατηγορία 4) έως κατάσταση συναγερμού (κατηγορία 5), η Γενική Γραμματεία Πολιτικής Προστασίας θα εκδίδει κατά την κρίση της, προειδοποιητικές ανακοινώσεις με κατάλληλες οδηγίες, για ενημέρωση του κοινού που βρίσκεται σε αυτές τις περιοχές, με στόχο την αποφυγή ενεργειών που μπορεί να προκαλέσουν πυρκαγιά από αμέλεια.

Για τις περιοχές που προβλέπεται πολύ υψηλός κίνδυνος και εκτιμάται ότι οι συνθήκες που αναμένεται να επικρατήσουν τα επόμενα 24-ωρα είναι ευνοϊκές για την εκδήλωση πυρκαγιών με ακραία συμπεριφορά, ο Γενικός Γραμματέας Πολιτικής Προστασίας δύναται να ζητήσει από τους φορείς πολιτικής προστασίας που εμπλέκονται στην αντιμετώπιση δασικών πυρκαγιών τη λήψη επιπλέον πρόσθετων μέτρων πρόληψης και ετοιμότητας.

Η ενέργεια αυτή κρίνεται απαραίτητη όταν εκτιμάται ότι οι συνθήκες που προηγήθηκαν (παρατεταμένη ξηρασία, υψηλές θερμοκρασίες, κλπ), καθώς και αυτές που αναμένεται να επικρατήσουν τις επόμενες ημέρες είναι ευνοϊκές για την εκδήλωση μεγάλου αριθμού πυρκαγιών που μπορεί να λάβουν μεγάλες διαστάσεις εφόσον ξεφύγουν από την αρχική προσβολή ή να αναπτύξουν ακραία συμπεριφορά μετά την εκδήλωσή τους (κατηγορίες κινδύνου 4 και 5) για σειρά ημερών, που απαιτεί ιδιαίτερο προγραμματισμό προσωπικού και μέσω των επιχειρησιακά εμπλεκόμενων φορέων για την λήψη μέτρων πρόληψης και ετοιμότητας.

2.3.3 Κατάσταση – Παραδοχές – Προϋποθέσεις- Παράμετροι Σχεδιασμού

Κατάσταση:

Οι δασικές πυρκαγιές είναι ένα φαινόμενο που εντάσσεται στην κατηγορία των φυσικών καταστροφών. Είναι δυνατόν να προκληθούν από φυσικά αίτια (π.χ. κεραυνοί) ή από ανθρώπινες δραστηριότητες (π.χ. καύση υπολειμμάτων καλλιεργειών πλησίον δασικών εκτάσεων κατά τους θερινούς μήνες, χρήση τροχού ή άλλου εργαλείου που δημιουργεί σπινθήρες, κ.λπ.). Στην Ελλάδα, ο κίνδυνος εκδήλωσης Δασικής Πυρκαγιάς από ανθρώπινες δραστηριότητες έχει διαπιστωθεί στατιστικά ότι είναι μεγάλος.

Τα ευαίσθητα στις πυρκαγιές δασικά οικοσυστήματα στη χώρα μας εντοπίζονται κυρίως στην παραλιακή, λοφώδη και υποορεινή περιοχή, όπου κυριαρχούν ενώσεις φρυγάνων, διαπλάσεις αείφυλλων πλατύφυλλων και πευκοδάση. Οι περιοχές αυτές με υψόμετρο 0-600 μ. αποδεδειγμένα θεωρούνται ζώνες σημείων έναρξης των περισσότερων δασικών πυρκαγιών. Όμως, δεν αποκλείεται η εμφάνισή τους και σε περιοχές με μεγαλύτερα υψόμετρα (ορεινός όγκος), σε χρονιές με ευνοϊκές καιρικές συνθήκες (καύσωνες, παρατεταμένη ξηρασία, κλπ) ή οφειλόμενες σε πτώσεις κεραυνών.

Οι δασικές πυρκαγιές με τη δημιουργία τοπίων καταστροφής επηρεάζουν αρνητικά την ανθρώπινη ψυχολογία, έχουν δυσμενείς επιπτώσεις στις ανθρώπινες δραστηριότητες, καταστρέφουν υποδομές και συμβάλλουν στην εκ των υστέρων δημιουργία καταστροφικών πλημμυρών με ταυτόχρονη παράσυρση των ορεινών εδαφών προκαλώντας σταδιακή ερημοποίηση των πληγέντων περιοχών.

Παραδοχές:

Οι δασικές πυρκαγιές δύναται να προκαλέσουν:

- Τραυματισμούς και απώλειες ανθρώπινων ζώων και αίσθημα ανασφάλειας του πολίτη,
- Άμεσες και έμμεσες οικονομικές απώλειες από καταστροφές στις περιουσίες των πολιτών, στον πρωτογενή τομέα (δασικά προϊόντα, γεωργία, κτηνοτροφία), σε διάφορες υποδομές της χώρας (δίκτυα ηλεκτρισμού, τηλεπικοινωνιών κλπ.), καθώς και συνέπειες στη δασική αναψυχή και τον τουρισμό εν γένει,
- Διατάραξη οικολογικής ισορροπίας.

Προϋποθέσεις:

Προϋποθέσεις για την εφαρμογή του Σχεδίου Αντιμετώπισης Εκτάκτων Αναγκών Εξαιτίας Δασικών Πυρκαγιών είναι οι ακόλουθες:

- Η αποσαφήνιση των ρόλων και των αρμοδιοτήτων όλων των εμπλεκόμενων φορέων πολιτικής προστασίας σε τοπικό επίπεδο ανά δράση, με βάση το ισχύον θεσμικό πλαίσιο.
- Η αναθεώρηση – επικαιροποίηση - εναρμόνιση σχεδίων πολιτικής προστασίας των εμπλεκόμενων φορέων σύμφωνα με το παρόν σχέδιο και σύνταξη ή επικαιροποίηση των αντίστοιχων μνημονίων ενεργειών
- Ο προσδιορισμός του ανθρώπινου δυναμικού και μέσων που δύναται να διατεθούν σε Τοπικό επίπεδο για την υποστήριξη του έργου του ΠΣ και την αντιμετώπιση εκτάκτων αναγκών και διαχείριση των συνεπειών εξαιτίας δασικών πυρκαγιών.
- Η εξασφάλιση ετοιμότητας όλων των επιχειρησιακά εμπλεκόμενων φορέων σε τοπικό επίπεδο σε κάθε στάδιο επιχειρήσεων
- Η διασφάλιση της επικοινωνίας μεταξύ όλων των εμπλεκόμενων φορέων σε τοπικό επίπεδο για την απρόσκοπτη ροή πληροφοριών.

Παράμετροι Σχεδιασμού:

Η ταυτόχρονη ύπαρξη επεισοδίων δασικών πυρκαγιών δασικής έκτασης.

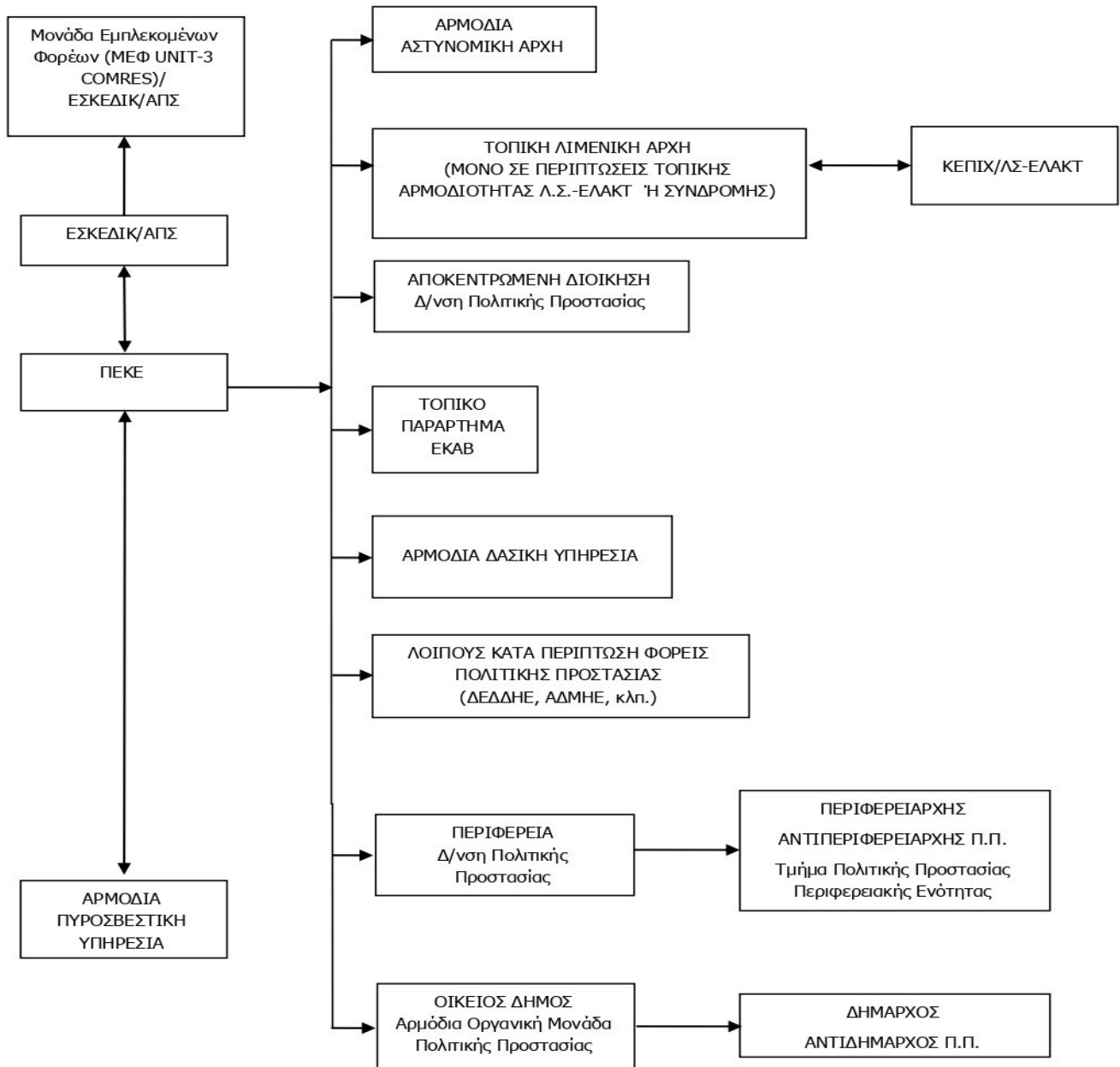
Με τον όρο δασικές πυρκαγιές μεγάλης έκτασης θεωρούνται τα επεισόδια αυτά, στα οποία δεν έχει περιορισθεί η πυρκαγιά στο αρχικό της στάδιο και λόγω των διαστάσεων που έχουν λάβει, για τη διαχείρισή τους, απαιτούνται πόροι που θα διατεθούν από άλλους φορείς πολιτικής προστασίας και από όλα τα επίπεδα διοίκησης.

2.4 Ιδέα Επιχειρήσεων

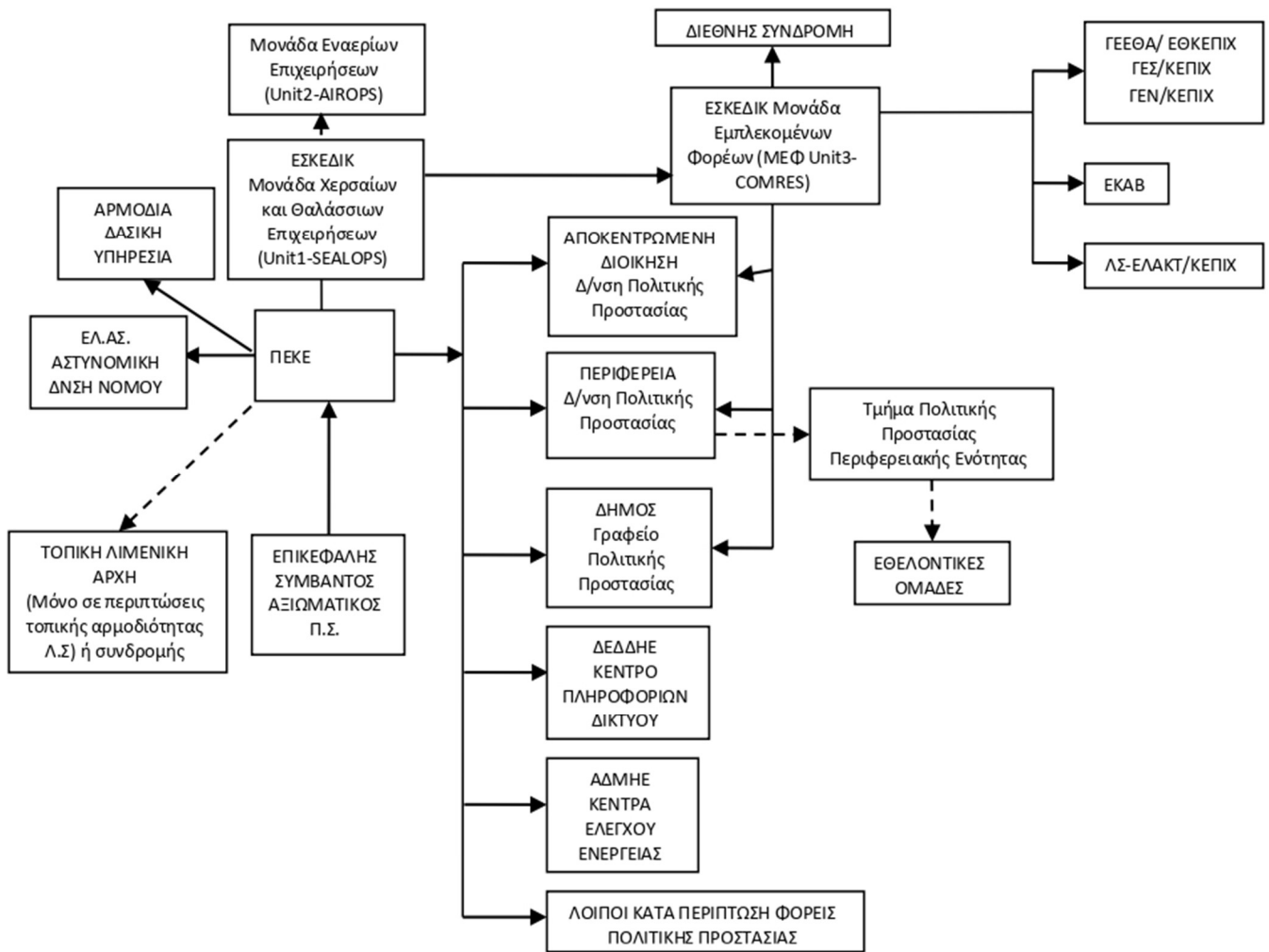
Στο πλαίσιο του παρόντος Σχεδίου δρομολογούνται οι ακόλουθες κύριες δράσεις:

- Α] Δράσεις αυξημένης ετοιμότητας εν όψει επαπειλούμενου κινδύνου για την εκδήλωση δασικών πυρκαγιών.
- Β] Δράσεις υποστήριξης του πυροσβεστικού σώματος στο έργο της καταστολής δασικών πυρκαγιών.
- Γ] Δράσεις αντιμετώπισης εκτάκτων αναγκών και άμεσης/ βραχείας διαχείρισης των συνεπειών εξαιτίας δασικών πυρκαγιών.

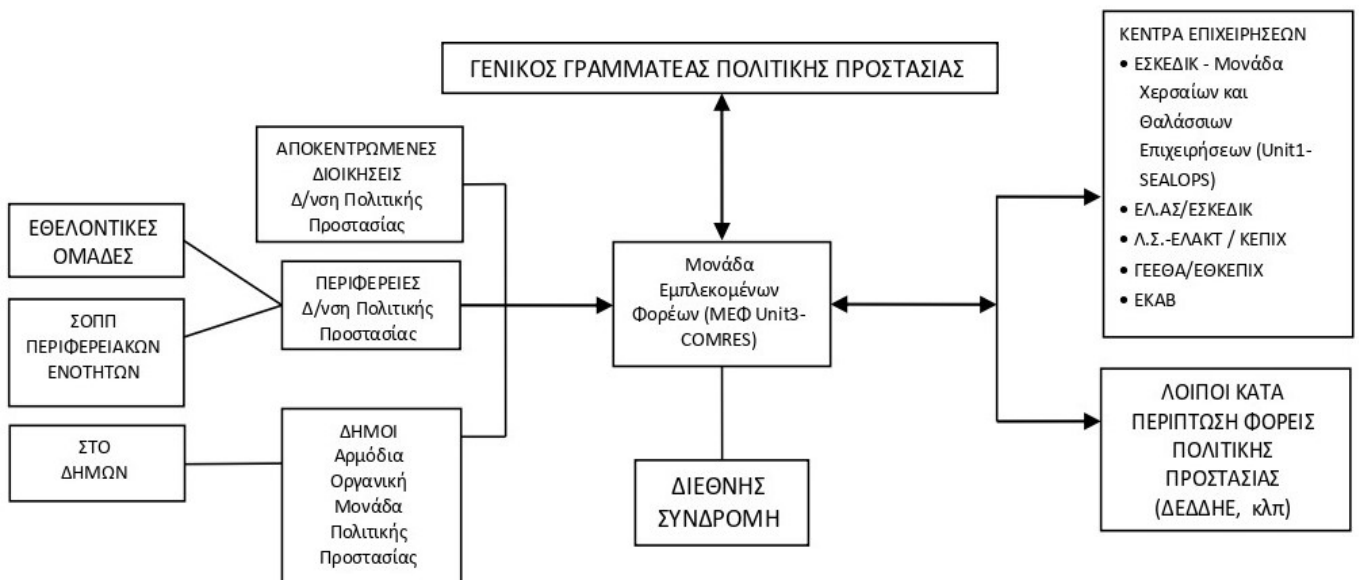
Βασική αρχή εφαρμογής του Σχεδίου Αντιμετώπισης Εκτάκτων Αναγκών Εξαιτίας Δασικών Πυρκαγιών του Δήμου Λουτρακίου - Περαχώρας - Αγίων Θεοδώρων είναι η συνεργασία όλων των εμπλεκόμενων Φορέων σε τοπικό επίπεδο και η συντονισμένη δράση τους, όπως αυτή καθορίζεται από το ισχύον θεσμικό πλαίσιο. Οι εμπλεκόμενοι Φορείς ενεργοποιούνται σε κάθε Φάση του Συστήματος Κινητοποίησης Πολιτικής Προστασίας (συνήθης ετοιμότητα, αυξημένη ετοιμότητα, άμεση κινητοποίηση-επέμβαση, αποκατάσταση) σύμφωνα με τα παρακάτω διαγράμματα ροής πληροφοριών (ως Μέρος Χ, παρ.10.3 & 10.5, «ΙΟΛΑΟΣ 2»/ΓΓΠΠ).



Διάγραμμα 2.4.1 : Ροή πληροφοριών για την αρχική ειδοποίηση - αναγγελία.



Διάγραμμα 2.4.2. Ροή πληροφοριών για την υποστήριξη του έργου της καταστολής των δασικών πυρκαγιών.



Διάγραμμα 2.4.3. Ροή πληροφοριών κινητοποίησης φορέων για τη διαχείριση των συνεπειών από δασικές πυρκαγιές (συμπεριλαμβανομένης και της βραχείας αποκατάστασης).

ΜΕΡΟΣ 3^ο

ΜΕΡΟΣ 3. ΚΥΡΙΕΣ ΔΡΑΣΕΙΣ

3.1 Προπαρασκευαστικές δράσεις (Συνήθης Ετοιμότητα – Φάση 1)

Κατά τη φάση αυτή, από όλους τους εμπλεκόμενους φορείς υλοποιούνται προπαρασκευαστικά μέτρα και δράσεις, που συμβάλλουν στην προετοιμασία τους (συντήρηση εξοπλισμού, εξασφάλιση επικοινωνιών, μνημόνια συνεργασίας, σύγκληση συντονιστικών οργάνων πολιτικής προστασίας (ΣΤΟ, ΣΟΠΠ), κλπ.) για την υποστήριξη του έργου της καταστολής των δασικών πυρκαγιών που διενεργείται με ευθύνη του Π.Σ., καθώς και για την αντιμετώπιση εκτάκτων αναγκών και την άμεση/βραχεία διαχείριση των συνεπειών τους.

Διευκρινίζεται ότι για το σκοπό σύνταξης του παρόντος σχεδίου, δράσεις και έργα πρόληψης, όπως η εκτέλεση έργων και εργασιών αντιπυρικής προστασίας σε δάση και δασικές εκτάσεις, η απομάκρυνση μέρους ή του συνόλου της βλάστησης γύρω από υποδομές και περιοχές ιδιαίτερης αξίας, κλπ., δεν αποτελούν αντικείμενο του παρόντος σχεδίου και δεν συμπεριλαμβάνονται σε αυτό.

Στο πλαίσιο του παρόντος σχεδίου σε αυτή την φάση του Συστήματος Κινητοποίησης Πολιτικής Προστασίας, δρομολογούνται κατά κύριο λόγο οι παρακάτω προπαρασκευαστικές δράσεις και μέτρα:

- Αναθεώρηση – επικαιροποίηση - εναρμόνιση σχεδίων πολιτικής προστασίας των εμπλεκόμενων φορέων σύμφωνα με το παρόν σχέδιο και σύνταξη ή επικαιροποίηση των αντίστοιχων μνημονίων ενεργειών
- Κατάρτιση προγραμμάτων εκπαίδευσης και ασκήσεων του προσωπικού που εμπλέκεται σε δράσεις πολιτικής προστασίας για την αντιμετώπιση κινδύνων λόγω δασικών πυρκαγιών βάσει του αντίστοιχου σχεδιασμού - διεξαγωγή και αποτίμηση ασκήσεων πολιτικής προστασίας
- Εξασφάλιση των οικονομικών πόρων για την υλοποίηση των δράσεων που προβλέπονται στον αντίστοιχο σχεδιασμό των εμπλεκόμενων φορέων, σύμφωνα με το παρόν σχέδιο (συντήρηση και λειτουργία μηχανημάτων και εξοπλισμού μίσθωση μηχανημάτων, πρόσληψη εποχιακού προσωπικού, προμήθεια υλικών κλπ.)
- Έλεγχος της λειτουργίας του συστήματος επικοινωνίας και ροής πληροφοριών για τη διασφάλιση της ικανότητας ασφαλούς ανταλλαγής πληροφοριών μεταξύ των εμπλεκόμενων Φορέων και της λήψης αποφάσεων.
- Έλεγχος καλής λειτουργίας και συντήρηση εξοπλισμού και μέσων που θα χρησιμοποιηθούν για την υποστήριξη του έργου της καταστολής των δασικών πυρκαγιών που διενεργείται με ευθύνη του Π.Σ., καθώς και για την αντιμετώπιση εκτάκτων αναγκών και την άμεση/βραχεία διαχείριση των συνεπειών λόγω δασικών πυρκαγιών.
- Κατάρτιση μνημονίων συνεργασίας με ιδιωτικούς φορείς για την εξασφάλιση επιπλέον πόρων προς ενίσχυση του έργου της αντιμετώπισης εκτάκτων αναγκών και της διαχείρισης των συνεπειών λόγω δασικών πυρκαγιών, καθώς και στην υποστήριξη του έργου του Πυροσβεστικού Σώματος για τον έλεγχο και την καταστολή τους,
- Πληροφόρηση και ευαισθητοποίηση των πολιτών για την λήψη μέτρων πρόληψης και αυτοπροστασίας από κινδύνους που προέρχονται από δασικές πυρκαγιές
- Σύσταση και συγκρότηση επιτροπών καταγραφής ζημιών για την χορήγηση οικονομικής ενίσχυσης σε όσους περιέρχονται σε κατάσταση ανάγκης συνεπεία δασικών πυρκαγιών
- Προπαρασκευαστική σύγκληση των Τοπικών Επιχειρησιακών Συντονιστικών Οργάνων Πολιτικής Προστασίας (ΤΕΣΟΠΠ) των Δήμων και των Περιφερειακών Επιχειρησιακών Συντονιστικών Οργάνων Πολιτικής Προστασίας (ΠΕΣΟΠΠ) των Περιφερειακών Ενοτήτων για την αντιμετώπιση κινδύνων λόγω δασικών πυρκαγιών

- Έκδοση από τους Περιφερειάρχες αποφάσεων απαγόρευσης διέλευσης, παραμονής και κυκλοφορίας προσώπων και οχημάτων, σε περιοχές NATURA, καθώς και σε δασικά οικοσυστήματα, πάρκα και άλση, όπως ορίζονται στις διατάξεις του Ν. 998/1979 (Α' 289), σύμφωνα με τα προβλεπόμενα στα άρθρα 129-131 του Ν.4926/2022 (ΦΕΚ 82/Α' /2022)
- Εξασφάλιση της διασύνδεσης και συνεργασίας των Κέντρων Επιχειρήσεων των επιχειρησιακά αρμόδιων φορέων σε κεντρικό επίπεδο.

Θέματα που αφορούν τους ρόλους και τις αρμοδιότητες στην υλοποίηση των ανωτέρω προπαρασκευαστικών δράσεων ή μέτρων, αναφέρονται αναλυτικά για το Δήμο Λουτρακίου Περαιχώρας – Αγίων Θεοδώρων στο Μέρος 4 του παρόντος Σχεδίου (αναλυτικότερα για την Κεντρική Διοίκηση, την Περιφέρεια και την Αποκεντρωμένη Διοίκηση αντίστοιχα στα Μέρη IV, VI και VII του «ΙΟΛΑΟΣ 2»/ΓΓΠΠ).

3.2 Δράσεις αυξημένης ετοιμότητας εν όψει επαπειλούμενου κινδύνου για την εκδήλωση δασικών πυρκαγιών (Αυξημένη Ετοιμότητα - Φάση 2)

Η αυξημένη ετοιμότητα των εμπλεκόμενων φορέων με βάση τη γενικότερη εκτίμηση κινδύνου, καθώς και τον Χάρτη Πρόβλεψης Κινδύνου Πυρκαγιάς συνδέεται κατά κύριο λόγο με τις παρακάτω δράσεις:

- Λήψη μέτρων αυξημένης επιτήρησης σε δάση και δασικές εκτάσεις από το ΠΣ και τους λοιπούς εμπλεκόμενους φορείς που συνεργάζονται και υποστηρίζουν τη δράση αυτή, στο πλαίσιο υλοποίησης του επιχειρησιακού σχεδιασμού του ΠΣ για τον έγκαιρο εντοπισμό δασικών πυρκαγιών.
- Εφαρμογή του μέτρου της απαγόρευσης διέλευσης, παραμονής και κυκλοφορίας προσώπων και οχημάτων, σε περιοχές NATURA, καθώς και σε δασικά οικοσυστήματα, πάρκα και άλση, όπως ορίζονται στις διατάξεις του Ν. 998/1979, με ευθύνη των αρμόδιων Περιφερειάρχων ή των αρμόδιων οικείων χωρικών Αντιπεριφερειάρχων, σύμφωνα με τα προβλεπόμενα στα άρθρα 129 131 του Ν.4926/2022 (ΦΕΚ 82/Α' /2022), όπως ισχύει.
- Ενημέρωση του κοινού με βάση την πρόβλεψη κινδύνου πυρκαγιών, μέσω δελτίων τύπου από τη Γενική Γραμματεία Πολιτικής Προστασίας, με στόχο την αποφυγή ενεργειών που μπορεί να προκαλέσουν πυρκαγιά από αμέλεια,
- Λήψη μέτρων για την αποφυγή πρόκλησης πυρκαγιάς σε χώρους ανεξέλεγκτης εναπόθεσης αστικών απορριμμάτων, σύμφωνα με τα προβλεπόμενα στις ισχύουσες Πυροσβεστικές Διατάξεις.
- Λήψη μέτρων κατά την εκτέλεση βολών, σύμφωνα με τις εγκύκλιες διαταγές ΓΕΕΘΑ/ΕΘΚΕΠΙΧ.
- Ενημέρωση σε τοπικό επίπεδο, των αγροτών, κτηνοτρόφων και μελισσοκόμων για τον κίνδυνο πυρκαγιάς, με σχετικές ανακοινώσεις που εκδίδονται με ευθύνη των κατά τόπο αρμοδίων Δημάρχων, Περιφερειάρχων και Αντιπεριφερειάρχων, προς αποφυγή ενεργειών πρόκλησης πυρκαγιάς από αμέλεια οφειλόμενη σε εργασίες στην ύπαιθρο.
- Ετοιμότητα του προσωπικού και των μέσων των εμπλεκόμενων φορέων (ΟΤΑ, κλπ.) προκειμένου να υποστηρίξουν άμεσα το έργο του Πυροσβεστικού Σώματος στην καταστολή δασικών πυρκαγιών.
- Ετοιμότητα του προσωπικού και των μέσων των εμπλεκόμενων φορέων (ΟΤΑ, κλπ.) για την άμεση αντιμετώπιση εκτάκτων αναγκών και διαχείριση των συνεπειών λόγω δασικών πυρκαγιών.

Θέματα που αφορούν τους ρόλους και τις αρμοδιότητες στην υλοποίηση των ανωτέρω μέτρων και δράσεων αυξημένης ετοιμότητας, αναφέρονται αναλυτικά για το Δήμο Λουτρακίου Περαιχώρας – Αγίων Θεοδώρων στο Μέρος 4 του παρόντος Σχεδίου (αναλυτικότερα για την Κεντρική Διοίκηση, την Περιφέρεια και την Αποκεντρωμένη Διοίκηση αντίστοιχα στα Μέρη IV, VI και VII του «ΙΟΛΑΟΣ 2»/ΓΓΠΠ).

3.3 Δράσεις υποστήριξης του Πυροσβεστικού Σώματος στο έργο της καταστολής δασικών πυρκαγιών και Δράσεις αντιμετώπισης εκτάκτων αναγκών και διαχείρισης των συνεπειών λόγω δασικών πυρκαγιών (Άμεση Κινητοποίηση / Επέμβαση - Φάση 3)

Στο πλαίσιο του παρόντος Γενικού Σχεδίου Αντιμετώπισης Εκτάκτων Αναγκών εξαιτίας Δασικών Πυρκαγιών στην φάση αυτή του Συστήματος Κινητοποίησης Πολιτικής Προστασίας στην οποία προϋποτίθεται η εκδήλωση του φαινομένου, η αντιμετώπιση κινδύνων λόγω δασικών πυρκαγιών από τους επιχειρησιακά εμπλεκόμενους φορείς, επικεντρώνεται κατά κύριο λόγο σε:

- δράσεις που αφορούν την υποστήριξη του έργου του Πυροσβεστικού Σώματος για τον έλεγχο και την καταστολή των δασικών πυρκαγιών, από τους λοιπούς επιχειρησιακά εμπλεκόμενους φορείς πολιτικής προστασίας, στο πλαίσιο εφαρμογής του Γενικού Σχεδίου Αντιμετώπισης Εκτάκτων Αναγκών Εξαιτίας Δασικών Πυρκαγιών και των προβλεπόμενων στην ΚΥΑ.12030Φ.109.1/1999,
- δράσεις που αφορούν την αντιμετώπιση εκτάκτων αναγκών λόγω δασικών πυρκαγιών και την διαχείριση των συνεπειών τους, καθώς και την άμεση/βραχεία αποκατάσταση αυτών, από φορείς πολιτικής προστασίας, στο πλαίσιο εφαρμογής του Γενικού Σχεδίου Αντιμετώπισης Εκτάκτων Αναγκών Εξαιτίας Δασικών Πυρκαγιών και σύμφωνα με το θεσμικό πλαίσιο που καθορίζει τις αρμοδιότητές τους.

3.3.1 Δράσεις υποστήριξης του Πυροσβεστικού Σώματος στο έργο της καταστολής δασικών πυρκαγιών

Ο έλεγχος και καταστολή των δασικών πυρκαγιών είναι αρμοδιότητα του Πυροσβεστικού Σώματος και ενεργείται σύμφωνα με τα προβλεπόμενα στον επιχειρησιακό του σχεδιασμό. Το έργο αυτό δύναται να υποστηρίζεται και από άλλους φορείς πολιτικής προστασίας, όπως προβλέπεται στην ΚΥΑ12030/Φ109.1/1999. Η συνδρομή των λοιπών επιχειρησιακά εμπλεκόμενων φορέων στο έργο του ΠΣ, πραγματοποιείται κατόπιν σχετικού αιτήματος του επικεφαλής Αξιωματικού των επιχειρήσεων καταστολής και επικεντρώνεται κατά κύριο λόγο στις παρακάτω δράσεις:

- Διάθεση υδροφόρων οχημάτων, μηχανημάτων έργων, κλπ. από ΟΤΑ και λοιπούς φορείς πολιτικής προστασίας για την υποστήριξη του έργου της καταστολής από το ΠΣ.
- Λήψη μέτρων τροχαίας κίνησης από την ΕΛ.ΑΣ. για τη διευκόλυνση της κίνησης των πυροσβεστικών οχημάτων και των οχημάτων άλλων φορέων (ασθενοφόρων, οχημάτων ΟΤΑ, κλπ)
- Προληπτική διακοπή ηλεκτροδότησης για την ασφάλεια του προσωπικού καταστολής των δασικών πυρκαγιών (ΔΕΔΔΗΕ, ΑΔΜΗΕ) • Διευκόλυνση από το ΛΣ-ΕΛΑΚΤ της από θαλάσσης μεταφοράς πεζοπόρων τμημάτων ή και οχημάτων του ΠΣ καθώς και άλλων φορέων που υποστηρίζουν το έργο του ΠΣ
- Διάθεση προσωπικού και μέσων από το ΓΕΕΘΑ για την υποστήριξη του έργου της καταστολής από το ΠΣ, κατόπιν σχετικού αιτήματος
- Αποστολή ασθενοφόρων και κινητών μονάδων του ΕΚΑΒ στον τόπο της πυρκαγιάς, για την αντιμετώπιση τυχόν περιστατικών υγείας

Τα μέσα των φορέων τα οποία διατίθενται για την υποστήριξη του έργου του ΠΣ για τον έλεγχο και την καταστολή των δασικών πυρκαγιών (υδροφόρες, μηχανήματα, κλπ.) κατόπιν σχετικού αιτήματος του ΠΣ, εντάσσονται επιχειρησιακά υπό τον επικεφαλής Αξιωματικό των επιχειρήσεων καταστολής, ο οποίος έχει και την ευθύνη αξιοποίησής τους σε τοπικό επίπεδο.

Ο συντονισμός της διάθεσης των μέσων των ΟΤΑ για την υποστήριξη του έργου του ΠΣ για τον έλεγχο και την καταστολή των δασικών πυρκαγιών, αποτελεί αρμοδιότητα των κατά τόπο αρμοδίων Δημάρχων και Περιφερειάρχων/χωρικών Αντιπεριφερειάρχων.

Θέματα που αφορούν την κάλυψη των δαπανών που προκαλούνται από τη συνεργασία του ΠΣ και λοιπούς φορείς για την καταστολή δασικών πυρκαγιών, ρυθμίζονται με το αρθ.1 παρ. 10 της ΚΥΑ12030/Φ109.1/1999.

Θέματα που αφορούν τους ρόλους και τις αρμοδιότητες στην υλοποίηση των ανωτέρω δράσεων υποστήριξης του Πυροσβεστικού Σώματος στο έργο της καταστολής δασικών πυρκαγιών, αναφέρονται αναλυτικά για το Δήμο Λουτρακίου Περαχώρας – Αγίων Θεοδώρων στο Μέρος 4 του παρόντος Σχεδίου (αναλυτικότερα για την Κεντρική Διοίκηση, την Περιφέρεια και την Αποκεντρωμένη Διοίκηση αντίστοιχα στα Μέρη IV, VI και VII του «ΙΟΛΑΟΣ 2»/ΓΓΠΠ).

3.3.2 Δράσεις αντιμετώπισης εκτάκτων αναγκών και διαχείρισης των συνεπειών λόγω δασικών πυρκαγιών

Η αντιμετώπιση εκτάκτων αναγκών και η άμεση διαχείριση των συνεπειών λόγω δασικών πυρκαγιών, από τους επιχειρησιακά εμπλεκόμενους Φορείς, επικεντρώνεται κατά κύριο λόγο στις παρακάτω δράσεις:

- Απεγκλωβισμός και διάσωση πολιτών από το ΠΣ που βρίσκονται σε επαφή, ή εντός του φλεγόμενου χώρου και η προσωπική τους ασφάλεια διατρέχει άμεσο και διαρκή κίνδυνο που απαιτεί την παροχή βοήθειας, το ταχύτερο δυνατόν, ώστε να μην υπάρξουν απώλειες.
- Υλοποίηση του μέτρου της οργανωμένης προληπτικής απομάκρυνσης πολιτών, σύμφωνα με τα προβλεπόμενα στο Μέρος 8 του παρόντος.
- Λήψη μέτρων προστασίας από τους υπεύθυνους λειτουργίας Νοσοκομείων, Νοσηλευτικών Ιδρυμάτων, Παιδικών Κατασκηνώσεων, Camping, Ιερών Μονών, Αρχαιολογικών χώρων και μνημείων, Ξενοδοχειακών μονάδων, Εγκαταστάσεων Ενόπλων Δυνάμεων και Σωμάτων Ασφάλειας, Δομών φιλοξενίας προσφυγών Καταστημάτων κράτησης/Φυλακών, κλπ, που συνορεύουν με δάση και δασικές εκτάσεις και έχουν μεγάλη εγγύτητα με καύσιμα δασικής προέλευσης, σύμφωνα με τα σχέδια πυροπροστασίας και εκκένωσής τους σε περίπτωση έκτακτης ανάγκης, μετά από ενημέρωση των υπευθύνων λειτουργίας τους από την αρμόδια κατά τόπο Πυροσβεστική Υπηρεσία για την εκδήλωση δασικής πυρκαγιάς πλησίον αυτών και μια εκτίμηση για τον κίνδυνο που διατρέχουν ή δεν διατρέχουν με βάση την κατεύθυνση που ακολουθεί κατά την εξέλιξη της.
- Λήψη μέτρων τροχαίας από την ΕΛ.ΑΣ. προς αποφυγή κυκλοφοριακής συμφόρησης, τόσο στην πληγείσα περιοχή όσο και ευρύτερα, εκτροπή ροής κυκλοφορίας των λοιπών οχημάτων προς αποφυγή εγκλωβισμού τους στην πυρκαγιά, καθώς και μέτρων διευκόλυνσης των πολιτών που απομακρύνονται από την πληγείσα περιοχή.
- Αντιμετώπιση περιστατικών υγείας πολιτών από την έκθεσή τους σε παράγωγα καύσης ή από τραυματισμούς κατά την εξέλιξη του καταστροφικού φαινομένου (ΕΚΑΒ).
- Άμεση παροχή βοήθειας στους πληγέντες (διοικητική μέριμνα) με ευθύνη των αρμοδίων Δημάρχων, με την υποστήριξη και άλλων φορέων (Περιφέρεια, Ένοπλες Δυνάμεις, κλπ) όταν τούτο κρίνεται απαραίτητο.
- Λήψη μέτρων τάξης και ασφάλειας από την ΕΛ.ΑΣ., σε συνεργασία με το Π.Σ. όπου αυτό απαιτείται, για την προστασία της ζωής και της περιουσίας των πολιτών στην πληγείσα περιοχή
- Άμεση επαναλειτουργία δικτύων ηλεκτροδότησης κλπ., που έχουν υποστεί βλάβες ή έχουν διακόψει τη λειτουργία τους λόγω του καταστροφικού φαινομένου (ΔΕΔΔΗΕ, κλπ.).
- Συμβολή των Ενόπλων Δυνάμεων κατόπιν σχετικού αιτήματος με τη διάθεση προσωπικού, μέσων, υλικών και εφοδίων και προώθησή τους στις πληγείσες περιοχές για την αντιμετώπιση εκτάκτων αναγκών, σύμφωνα με τα καθοριζόμενα στο σχέδιο ΓΕΕΘΑ / «Ξενοκράτης», καθώς και των τμημάτων «ΔΕΥΚΑΛΙΩΝ» (Παράρτημα «Ζ» στο σχέδιο ΓΕΕΘΑ / «Ξενοκράτης») όπου αυτό απαιτείται.
- Ενημέρωση του κοινού σχετικά με την εκδήλωση δασικών πυρκαγιών και το έργο καταστολής τους από το ΠΣ.
- Ενημέρωση του κοινού, μέσω ανακοινώσεων, για δράσεις πολιτικής προστασίας που αφορούν την αντιμετώπιση εκτάκτων αναγκών λόγω δασικών πυρκαγιών και παροχή οδηγιών αυτοπροστασίας με στόχο την ελαχιστοποίηση των συνεπειών τους, με ευθύνη των κατά τόπο αρμοδίων για δράσεις πολιτικής προστασίας Δημάρχων, Περιφερειάρχων/χωρικών Αντιπεριφερειάρχων.

- Ενημέρωση του κοινού για λήψη μέτρων προστασίας της υγείας τους λόγω δασικών πυρκαγιών, σύμφωνα με τις εγκυκλίους ή σχετικές οδηγίες που εκδίδονται από τη Γενική Δ/νση Δημόσιας Υγείας & Ποιότητας Ζωής του Υπουργείου Υγείας.

Θέματα που αφορούν τους ρόλους και τις αρμοδιότητες στην υλοποίηση των ανωτέρω δράσεων αντιμετώπισης εκτάκτων αναγκών και άμεσης διαχείρισης των συνεπειών λόγω δασικών πυρκαγιών, αναφέρονται αναλυτικά για το Δήμο Λουτρακίου Περαιχώρας – Αγίων Θεοδώρων στο Μέρος 4 του παρόντος Σχεδίου (αναλυτικότερα για την Κεντρική Διοίκηση, την Περιφέρεια και την Αποκεντρωμένη Διοίκηση αντίστοιχα στα Μέρη IV, VI και VII του «ΙΟΛΑΟΣ 2»/ΓΓΠΠ).

3.4 Δράσεις άμεσης αρωγής των πληγέντων και άμεσης/βραχείας αποκατάστασης των συνεπειών της καταστροφής (Αποκατάσταση / Αρωγή – Φάση 4)

Στη φάση αυτή δρομολογούνται περαιτέρω δράσεις αρωγής στους πληγέντες, γίνεται εκτίμηση ζημιών και λαμβάνονται οι αποφάσεις για την άμεση/βραχεία αποκατάσταση των καταστροφών. Στο πλαίσιο του παρόντος Γενικού Σχεδίου Αντιμετώπισης Εκτάκτων Αναγκών εξαιτίας Δασικών Πυρκαγιών σε αυτή την φάση του Συστήματος Κινητοποίησης Πολιτικής Προστασίας αντιμετωπίζονται τα εξής:

- Διοικητική μέριμνα πληγέντων οι οποίοι έχουν απομακρυνθεί από τον τόπο κατοικίας ή διαμονής τους εξαιτίας τεκμηριωμένου κινδύνου από την εξέλιξη της Δασικής Πυρκαγιάς
- Οικονομική ενίσχυση πληγέντων για την κάλυψη των πρώτων αναγκών τους, αντικατάσταση οικοσκευής, κτλ. από το Υπουργείο Εσωτερικών, δια των αρμοδίων Υπηρεσιών Πρόνοιας των Δήμων.
- Οριοθέτηση πυρόπληκτων περιοχών - χορήγηση στεγαστικής συνδρομής (διενέργεια αυτοψιών και την καταγραφή των ζημιών στις επιχειρήσεις και στις κατοικίες από την Περιφέρεια και τον Δήμο αντίστοιχα, υποβολή στη Δ.Α.Ε.Φ.Κ. αίτημα οριοθέτησης, έκδοση απόφασης από τη Δ.Α.Ε.Φ.Κ. για οριοθέτηση της περιοχής ως πληγείσας από πυρκαγιές)
- Ενεργοποίηση κατόπιν σχετικού αιτήματος της υπηρεσίας Copernicus Emergency Management Service / Mapping της Ε.Ε. από την Δ/νση σχεδιασμού Αντιμετώπισης Εκτάκτων Αναγκών της ΓΓΠΠ, ως Εθνικό Σημείο Επαφής (National Focal Point) και εξουσιοδοτημένος χρήστης, για την άμεση χαρτογράφηση της πληγείσας έκτασης.
- Παροχή επιχορήγησης σε επιχειρήσεις και σε μη κερδοσκοπικού χαρακτήρα φορείς που πλήττονται από θεομηνίες μέσω της Διεύθυνσης Κρατικής Αρωγής του άρθρου 19 Ν. 4797/2021
- Καταγραφή και προστασία καμένων δασικών εκτάσεων από τις κατά τόπους αρμόδιες δασικές υπηρεσίες
- Καταγραφή και αποζημίωση των καταστροφών στο ζωικό και φυτικό κεφάλαιο που προκλήθηκαν από πυρκαγιές, με φορέα υλοποίησης τον ΕΛΓΑ.
- Αποκατάσταση υποδομών και δικτύων από τους φορείς λειτουργίας και συντήρησης (ΔΕΔΔΗΕ, ΔΕΥΑ, πάροχοι σταθερής και κινητής τηλεφωνίας, κλπ)
- Αποκατάσταση ζημιών στο οδικό δίκτυο από τους φορείς λειτουργίας και συντήρησης (Δ/νσεις Τεχνικών Έργων, κλπ)

Θέματα που αφορούν τους ρόλους και τις αρμοδιότητες στην υλοποίηση των ανωτέρω δράσεων άμεσης αρωγής των πληγέντων και άμεσης/βραχείας αποκατάστασης των συνεπειών της καταστροφής, αναφέρονται αναλυτικά για το Δήμο Λουτρακίου Περαιχώρας – Αγίων Θεοδώρων στο Μέρος 4 του παρόντος Σχεδίου (αναλυτικότερα για την Κεντρική Διοίκηση, την Περιφέρεια και την Αποκεντρωμένη Διοίκηση αντίστοιχα στα Μέρη IV, VI και VII του «ΙΟΛΑΟΣ 2»/ΓΓΠΠ).

ΜΕΡΟΣ 4^ο**ΜΕΡΟΣ 4. ΡΟΛΟΙ, ΑΡΜΟΔΙΟΤΗΤΕΣ ΚΑΙ ΚΥΡΙΕΣ ΔΡΑΣΕΙΣ ΤΟΥ ΔΗΜΟΥ ΛΟΥΤΡΑΚΙΟΥ ΠΕΡΑΧΩΡΑΣ ΑΓΙΩΝ ΘΕΟΔΩΡΩΝ, ΓΙΑ ΤΗΝ ΑΝΤΙΜΕΤΩΠΙΣΗ ΚΙΝΔΥΝΩΝ ΕΞΑΙΤΙΑΣ ΔΑΣΙΚΩΝ ΠΥΡΚΑΓΙΩΝ**

Οι Δήμοι, οι Περιφέρειες και οι Αποκεντρωμένες Διοικήσεις, ως φορείς πολιτικής προστασίας (αρ. 7 Ν.4662/2020), μετά την εκδήλωση δασικών πυρκαγιών κινητοποιούνται και δρομολογούν δράσεις εντός της χωρικής αρμοδιότητάς τους που αποβλέπουν στην εκπλήρωση του σκοπού της πολιτικής προστασίας που συνδέεται κατά κύριο λόγο με την προστασία της ζωής και της περιουσίας των πολιτών από καταστροφές, στη διαχείριση των συνεπειών σε υποδομές αρμοδιότητάς τους, καθώς και την υποστήριξη του έργου του Πυροσβεστικού Σώματος στην καταστολή των δασικών πυρκαγιών που διενεργείται υπό την ευθύνη, τον έλεγχο και τον συντονισμό του.

Διευκρινίζεται ότι για το σκοπό σύνταξης του παρόντος σχεδίου, δράσεις και έργα πρόληψης, όπως η εκτέλεση έργων και εργασιών αντιπυρικής προστασίας σε δάση και δασικές εκτάσεις, η απομάκρυνση μέρους ή του συνόλου της βλάστησης γύρω από υποδομές και περιοχές ιδιαίτερης αξίας, κλπ., δεν αποτελούν αντικείμενο του παρόντος σχεδίου και δεν συμπεριλαμβάνονται σε αυτό.

4.1 Προπαρασκευαστικές δράσεις του Δήμου (Συνήθης Ετοιμότητα – Φάση 1)

Τα προπαρασκευαστικά μέτρα και οι δράσεις πολιτικής προστασίας που συμβάλλουν στην ετοιμότητα του ανθρώπινου δυναμικού και των μέσων που διαθέτει ο Δήμος για την αντιμετώπιση εκτάκτων αναγκών και την άμεση/βραχεία διαχείριση των συνεπειών από την εκδήλωση δασικών πυρκαγιών, καθώς και την υποστήριξη του έργου του Πυροσβεστικού Σώματος για τον έλεγχο και την καταστολή τους, δρομολογούνται με εντολή Δημάρχου και προσδιορίζονται θεματικά στις παρακάτω ενότητες:

- Ορισμός υπευθύνων οργανικής μονάδας Πολιτικής Προστασίας του Δήμου
- Σύνταξη ή επικαιροποίηση του Σχεδίου Αντιμετώπισης Εκτάκτων Αναγκών Εξαιτίας Δασικών Πυρκαγιών του Δήμου, με βάση τις οδηγίες σχεδίασης της παραγράφου 15.2 του Γενικού Σχεδίου Αντιμετώπισης Εκτάκτων Αναγκών Εξαιτίας Δασικών Πυρκαγιών με την κωδική ονομασία «ΙΟΛΑΟΣ 2» (5η έκδοση).
- Σύνταξη ή επικαιροποίηση του μνημονίου ενεργειών για την αντιμετώπιση εκτάκτων αναγκών εξαιτίας Δασικών Πυρκαγιών, από το Γραφείο Πολιτικής Προστασίας του Δήμου, βάσει των δράσεων που προβλέπονται στο παρόν Σχέδιο. Το μνημόνιο ενεργειών προσαρτάται στο Σχέδιο Αντιμετώπισης Εκτάκτων Αναγκών εξ Αιτίας Δασικών Πυρκαγιών του Δήμου και αποτελεί αναπόσπαστο μέρος του.
- Κοινοποίηση του μνημονίου ενεργειών στη Διοίκηση Πυροσβεστικών Υπηρεσιών Νομού Κορινθίας (ΔΙΠΥΝ), στην Πυροσβεστική Υπηρεσία ΚΟΡΙΝΘΟΥ, στην Αστυνομική Δ/ση ΚΟΡΙΝΘΙΑΣ και στα Α.Τ. Λουτρακίου & Αγίων Θεοδώρων καθώς και στο Λιμεναρχείο Κορίνθου.
- Συμπληρωματικά προς τα ανωτέρω, το Γραφείο Πολιτικής Προστασίας του Δήμου Λουτρακίου - Περαχώρας - Αγίων Θεοδώρων, στο πλαίσιο εφαρμογής του Άρθρου 82 του Ν. 3852/2010, σε συνεργασία με τους Προέδρους Τοπικών Κοινοτήτων φροντίζει να τηρεί κατάλογο των μέσων και του ανθρώπινου δυναμικού που μπορεί να συμβάλει στην αντιμετώπιση δασικών πυρκαγιών σε επίπεδο Τοπικής Κοινότητας.
- Σύνταξη ειδικών σχεδίων οργανωμένης προληπτικής απομάκρυνσης πολιτών των Δήμων, τα οποία καταρτίζονται με τη συνδρομή των κατά τόπους αρμόδιων αστυνομικών, πυροσβεστικών, υγειονομικών και λιμενικών αρχών, σύμφωνα με τα προβλεπόμενα στο Α1161/18-04-2023 έγγραφο ΓΓΠΠ.
- Συντήρηση εξοπλισμού και μέσων που θα χρησιμοποιηθούν για την υποστήριξη του έργου της καταστολής των δασικών πυρκαγιών που διενεργείται με ευθύνη του Π.Σ., καθώς και για την αντιμετώπιση εκτάκτων αναγκών και την άμεση/βραχεία διαχείριση των συνεπειών λόγω δασικών πυρκαγιών, από τη Διεύθυνση Καθαριότητας & Πρασίνου και το Γραφείο Κίνησης.
- Κατάρτιση μνημονίων συνεργασίας με την μορφή Μητρώου Εργοληπτών (εταιρειών – φυσικών προσώπων) για την αντιμετώπιση εκτάκτων αναγκών, οι οποίοι αποδέχονται να παρέχουν μέσα, εξοπλισμό ή υπηρεσίες, σύμφωνα με τους όρους που θέτει ο Δήμος, για την εξασφάλιση επιπλέον πόρων προς ενίσχυση του έργου

τους στην αντιμετώπιση εκτάκτων αναγκών και τη διαχείριση των συνεπειών λόγω δασικών πυρκαγιών, καθώς και στην υποστήριξη του έργου του Πυροσβεστικού Σώματος για τον έλεγχο και την καταστολή τους σύμφωνα με το ΜΕΡΟΣ ΙΧ του «ΙΟΛΑΟΣ 2»/ΓΓΠΠ (5η έκδοση).

- Ενημέρωση του κοινού για τη λήψη μέτρων πρόληψης και αυτοπροστασίας από κινδύνους που προέρχονται από δασικές πυρκαγιές.
- Σύσταση και συγκρότηση επιτροπών καταγραφής ζημιών για την χορήγηση οικονομικής ενίσχυσης σε όσους περιέρχονται σε κατάσταση ανάγκης συνεπεία δασικών πυρκαγιών (προνοιακό επίδομα).
- Εγκατάσταση και συντήρηση πυροσβεστικών υδροστομιών για κατάσβεση πυρκαγιάς ή πλήρωση πυροσβεστικών οχημάτων, με μέριμνα της Δ.Ε.Υ.Α. Λουτρακίου - Αγίων Θεοδώρων.
- Προπαρασκευαστική σύγκληση του Συντονιστικού Τοπικού Οργάνου (Σ.Τ.Ο.), με μέριμνα του Γραφείου Πολιτικής Προστασίας σε συνεργασία με το Γραφείο Δημάρχου, σύμφωνα με τα προβλεπόμενα στην παράγραφο 4.2 του παρόντος.
- Συμμετοχή στο Συντονιστικό Όργανο Πολιτικής Προστασίας (Σ.Ο.Π.Π.) της Περιφερειακής Ενότητας Κορινθίας - εφόσον προσκληθεί, για την επίλυση ζητημάτων συνεργασίας μεταξύ των εμπλεκόμενων φορέων στην αντιμετώπιση εκτάκτων αναγκών λόγω δασικών πυρκαγιών
- Διενέργεια άσκησης Πολιτικής Προστασίας για την εκπαίδευση του προσωπικού και την αξιολόγηση της επιχειρησιακής ετοιμότητας των υπηρεσιών του Δήμου έναντι δασικών πυρκαγιών, σύμφωνα με τις κατευθυντήριες οδηγίες της Γ.Γ.Π.Π. (παράγραφος 13.2.1 του «ΙΟΛΑΟΣ 2»/ΓΓΠΠ (5η έκδοση)).

Οι ανωτέρω δράσεις πολιτικής προστασίας έχουν ως στόχο την προετοιμασία του μηχανισμού πολιτικής προστασίας για την αντιμετώπιση εκτάκτων αναγκών και την άμεση/βραχεία διαχείριση των συνεπειών λόγω δασικών πυρκαγιών, καθώς και την υποστήριξη του έργου του Πυροσβεστικού Σώματος για τον έλεγχο και την καταστολή τους.

4.2 Προπαρασκευαστική σύγκληση Τοπικού Επιχειρησιακού Συντονιστικού Οργάνου Πολιτικής Προστασίας (Τ.Ε.Σ.Ο.Π.Π.) / πρώην Σ.Τ.Ο. του Δήμου για την ετοιμότητα αντιμετώπισης κινδύνων από την εκδήλωση δασικών πυρκαγιών

Με σκοπό την εξέταση της πορείας υλοποίησης των προπαρασκευαστικών μέτρων και δράσεων που συμβάλλουν στην προετοιμασία του Δήμου, στην αντιμετώπιση κινδύνων που προέρχονται από την εκδήλωση δασικών πυρκαγιών, **συγκαλείται με εντολή του Δημάρχου, πριν την έναρξη της αντιπυρικής περιόδου, το Τοπικό Επιχειρησιακό Συντονιστικό Όργανο Πολιτικής Προστασίας (Τ.Ε.Σ.Ο.Π.Π.) / πρώην Συντονιστικό Τοπικό Όργανο (Σ.Τ.Ο.).**

Στις συνεδριάσεις αυτές θα εξετάζονται θέματα σχετικά με:

- την εκτέλεση προγραμμάτων προληπτικού καθαρισμού της βλάστησης για τη μείωση του κινδύνου, σε περιοχές ιδιαίτερης προστασίας (άλση, πάρκα, κατασκηνώσεις, κλπ) αρμοδιότητάς τους.
- την εφαρμογή της ισχύουσας Πυροσβεστικής Διάταξης σχετικά με τον καθορισμό προληπτικών μέτρων πυροπροστασίας.
- την εκτέλεση έργων και εργασιών προληπτικού καθαρισμού της βλάστησης από τους Δήμους καθ' υπόδειξη και συνεργασία με τις κατά τόπους αρμόδιες Δασικές Υπηρεσίες κυρίως στη ζώνη μίξης δασών - πόλεων και οικισμών για λόγους αντιπυρικής προστασίας των πολεοδομικών τους συγκροτημάτων.
- την ετοιμότητα του δυναμικού και μέσων για διάθεση προς υποβοήθηση του έργου του Πυροσβεστικού Σώματος στην καταστολή δασικών πυρκαγιών, στο πλαίσιο εφαρμογής του παρόντος Σχεδίου Αντιμετώπισης Εκτάκτων Αναγκών Εξαιτίας Δασικών Πυρκαγιών.
- τα μέτρα πρόληψης και ετοιμότητας κατά τις ημέρες υψηλής επικινδυνότητας βάσει του Χάρτη Πρόβλεψης Κινδύνου Πυρκαγιάς, που εκδίδεται καθημερινά κατά τη διάρκεια της αντιπυρικής περιόδου από τη Γενική Γραμματεία Πολιτικής Προστασίας
- τη διασφάλιση της επικοινωνίας μεταξύ όλων των εμπλεκόμενων υπηρεσιών και οργάνων σε επίπεδο Δήμου για την απρόσκοπτη ροή πληροφοριών.
- το συντονισμό σε τοπικό επίπεδο της αντιμετώπισης εκτάκτων αναγκών και διαχείρισης των συνεπειών που προκαλούνται από τις δασικές πυρκαγιές, στο πλαίσιο εφαρμογής του παρόντος Σχεδίου Αντιμετώπισης Εκτάκτων Αναγκών Εξαιτίας Δασικών Πυρκαγιών «ΙΟΛΑΟΣ 2»/ΓΓΠΠ (5η έκδοση).

- την υλοποίηση της δράσης της οργανωμένης απομάκρυνσης πολιτών, σύμφωνα με το ειδικό σχέδιο οργανωμένης προληπτικής απομάκρυνσης πολιτών του Δήμου, το ισχύον θεσμικό πλαίσιο και τις κατευθυντήριες οδηγίες που εκδίδει η Δ/ση Σχεδιασμού Αντιμετώπισης Εκτάκτων Αναγκών της ΓΓΠΠ. (Μέρος 5 του παρόντος).
- την αξιοποίηση των Εθελοντικών Οργανώσεων Πολιτικής Προστασίας που δραστηριοποιούνται στον Δήμο σε δράσεις που κρίνεται απαραίτητο για την αντιμετώπιση κινδύνων που προέρχονται από την εκδήλωση δασικών πυρκαγιών.

Επίσης, στις ανωτέρω συνεδριάσεις δύναται να εξετάζονται και επιμέρους θέματα που συνδέονται με έργα και δράσεις πρόληψης και αντιπυρικής προστασίας, όπως

- την υλοποίηση έργων και εργασιών προληπτικού καθαρισμού της βλάστησης στο οδικό δίκτυο αρμοδιότητάς τους, καθώς και σε εγκαταστάσεις/υποδομές αρμοδιότητάς τους εντός ή πλησίον δασικών εκτάσεων σε συνεργασία με τις αρμόδιες κατά τόπους Δασικές Υπηρεσίες, όπου αυτό απαιτείται
- τη συμβολή και συνεργασία των Δήμων στη συντήρηση και βελτίωση του δασικού οδικού δικτύου, με τις κατά τόπους αρμόδιες Δασικές Υπηρεσίες του ΥΠΕΝ.

Στα Τ.Ε.Σ.Ο.Π.Π. / Σ.Τ.Ο. θα πρέπει να καλούνται και εκπρόσωποι της Δ.Ε.Υ.Α. (Δημοτική Επιχείρηση Ύδρευσης Αποχέτευσης) Λουτρακίου - Αγίων Θεοδώρων, προκειμένου να ενημερώσουν σχετικά με την εγκατάσταση και συντήρηση πυροσβεστικών υδροστομίων σε περιοχές αρμοδιότητάς τους. Εκπρόσωπος της Πυροσβεστικής Υπηρεσίας θα ενημερώσει μεταξύ άλλων θεμάτων κατά την παρουσία του στο ΤΕΣΟΠΠ / ΣΤΟ, για τον μακροσκοπικό έλεγχο που έχει πραγματοποιηθεί σχετικά με την εγκατάσταση και συντήρηση των πυροσβεστικών υδροστομίων σε περιοχές αρμοδιότητάς του Δήμου.

Στη συνέχεια, οι αποφάσεις και τα πρακτικά του Τ.Ε.Σ.Ο.Π.Π. / Σ.Τ.Ο. διαβιβάζονται από το Αυτοτελές Τμήμα Πολιτικής Προστασίας του Δήμου, στη Δ/ση Πολιτικής Προστασίας της Περιφέρειας Πελοποννήσου και στη Δ/ση Πολιτικής Προστασίας της οικείας Αποκεντρωμένης Διοίκησης, για την ενημέρωση του Περιφερειάρχη και του Συντονιστή Αποκεντρωμένης Διοίκησης, αντίστοιχα, στο πλαίσιο της αμοιβαίας συνεργασίας και διαλειτουργικότητας μεταξύ των φορέων Τοπικής Αυτοδιοίκησης.

Ο Δήμαρχος Λουτρακίου - Περαχώρας - Αγίων Θεοδώρων, βάσει των πρακτικών του Τ.Ε.Σ.Ο.Π.Π. / Σ.Τ.Ο. του Δήμου, θα προχωρήσει στην ιεράρχηση και δρομολόγηση, κατά το μέρος που τον αφορά, των μέτρων, έργων και δράσεων που προτάθηκαν στο ανωτέρω Τοπικό Επιχειρησιακό Συντονιστικό Όργανο.

Το Αυτοτελές Τμήμα Πολιτικής Προστασίας του Δήμου, μετά τη λήψη των πρακτικών του Τοπικού Επιχειρησιακού Συντονιστικού Τ.Ε.Σ.Ο.Π.Π. / Σ.Τ.Ο. του Δήμου και με βάση τα μέτρα, έργα και δράσεις που προτάθηκαν στο ανωτέρω Τοπικό Επιχειρησιακό Συντονιστικό Όργανο, θα προχωρήσει στη διαμόρφωση του τελικού σχεδιασμού του Δήμου για πρόληψη και ετοιμότητα για την αντιμετώπιση κινδύνων που προέρχονται από την εκδήλωση δασικών πυρκαγιών, σύμφωνα με τις υποδείξεις του Δημάρχου.

Οι εκπροσωπούμενοι στο Τ.Ε.Σ.Ο.Π.Π. / Σ.Τ.Ο. φορείς, βάσει των πρακτικών του Τοπικού Επιχειρησιακού Συντονιστικού Οργάνου Πολιτικής Προστασίας Τ.Ε.Σ.Ο.Π.Π. / Σ.Τ.Ο. του Δήμου Λουτρακίου - Περαχώρας - Αγίων Θεοδώρων, θα προχωρήσουν στη δρομολόγηση, κατά το μέρος που τους αφορά, των μέτρων, έργων και δράσεων που γνωστοποίησαν ότι θα υλοποιήσουν στο ανωτέρω Συντονιστικό Τοπικό Όργανο.

4.3 Δράσεις αυξημένης ετοιμότητας του Δήμου για τις περιοχές που το επόμενο 24ωρο είναι μεγάλη η επικινδυνότητα εκδήλωσης και εξάπλωσης δασικών πυρκαγιών (Αυξημένη Ετοιμότητα–Φάση 2)

Για τις περιοχές που το επόμενο 24-ωρο είναι μεγάλη η επικινδυνότητα εκδήλωσης και εξάπλωσης δασικών πυρκαγιών σύμφωνα με το Χάρτη Πρόβλεψης Κινδύνου Πυρκαγιάς που εκδίδει η ΓΓΠΠ, η αυξημένη ετοιμότητα των Δήμων αφορά κατά κύριο λόγο τις παρακάτω δράσεις:

- Υποστήριξη στο έργο του ΠΣ για τη λήψη μέτρων αυξημένης επιτήρησης σε δάση και δασικές εκτάσεις για τον έγκαιρο εντοπισμό δασικών πυρκαγιών.

- Ενημέρωση του κοινού σε τοπικό επίπεδο, βάσει των δελτίων τύπου που εκδίδονται από τη Γενική Γραμματεία Πολιτικής Προστασίας σύμφωνα με τον προβλεπόμενο για το επόμενο 24 ωρο κίνδυνο, όπως αυτός προσδιορίζεται από τον Χάρτη Πρόβλεψης Κινδύνου Πυρκαγιάς, με στόχο την αποφυγή ενεργειών που μπορεί να προκαλέσουν πυρκαγιά από αμέλεια.
- Λήψη μέτρων για την αποφυγή πρόκλησης πυρκαγιάς σε χώρους ανεξέλεγκτης εναπόθεσης αστικών απορριμμάτων, σύμφωνα με τα προβλεπόμενα στις ισχύουσες Πυροσβεστικές Διατάξεις
- Συμβολή στην ενημέρωση σε τοπικό επίπεδο, των αγροτών, κτηνοτρόφων και μελισσοκόμων για τον πολύ υψηλό κίνδυνο πυρκαγιάς, με σχετικές ανακοινώσεις, προς αποφυγή ενεργειών πρόκλησης πυρκαγιάς από αμέλεια οφειλόμενη σε εργασίες στην ύπαιθρο.
- Ετοιμότητα του προσωπικού και των μέσων των Δήμων προκειμένου να υποστηρίξουν άμεσα το έργο του Πυροσβεστικού Σώματος στην καταστολή δασικών πυρκαγιών
- Ετοιμότητα του προσωπικού και των μέσων των Δήμων για την άμεση αντιμετώπιση εκτάκτων αναγκών και διαχείριση των συνεπειών λόγω δασικών πυρκαγιών.
- Συγκρότηση συνεργείων υπερωριακής απασχόλησης πέραν του ωραρίου ή απογευματινή απασχόλησης πέραν του ωραρίου ή κατά νυχτερινές ώρες, τις Κυριακές και εξαιρεσιμες ημέρες από υπαλλήλους των Υπηρεσιών τους, όπου κρίνεται σκόπιμο για την αντιμετώπιση της κατάστασης εντός των διαθέσιμων πιστώσεων του προϋπολογισμού τους, σε περίπτωση κήρυξης επαπειλούμενων περιοχών σε κατάσταση ειδικής κινητοποίησης πολιτικής προστασίας (άρθρο 26 του Ν.4662/2020 (Α' 27) σύμφωνα με το άρθρο 23 Ν. 4915/22 ΦΕΚ 63 Α').

4.4 Δράσεις του Δήμου στην αντιμετώπιση κινδύνων λόγω δασικών πυρκαγιών μετά την εκδήλωσή τους (Άμεση Κινητοποίηση / Επέμβαση – Φάση 3)

Ο Δήμαρχος στο πλαίσιο του θεσμικού του ρόλου, όταν ενημερωθεί για την εκδήλωση της δασικής πυρκαγιάς, δρομολογεί δράσεις για την υποστήριξη του έργου του Πυροσβεστικού Σώματος για τον έλεγχο και την καταστολή της και για την αντιμετώπιση εκτάκτων αναγκών και την άμεση/βραχεία διαχείριση των συνεπειών, σε συνεργασία με τον οικείο Περιφερειάρχη ή αρμόδιο χωρικό Αντιπεριφερειάρχη εφόσον απαιτηθεί, στα διοικητικά όρια του οποίου εξελίσσεται η πυρκαγιά.

Ειδικότερα, ο Δήμαρχος κινητοποιεί δια του αυτοτελούς τμήματος Πολιτικής Προστασίας, το επιχειρησιακά εμπλεκόμενο δυναμικό και τα μέσα πολιτικής προστασίας του Δήμου, προκειμένου να δρομολογήσουν δράσεις που συνδέονται με:

- την εξασφάλιση της επικοινωνίας με τους λοιπούς επιχειρησιακά εμπλεκόμενους φορείς (Π.Σ., ΕΛ.ΑΣ, κλπ.)
- την περαιτέρω συλλογή πληροφοριών σχετικά με την εξέλιξη του καταστροφικού φαινομένου και τις επηρεαζόμενες περιοχές εντός των διοικητικών ορίων του Δήμου σε επικοινωνία με τις κατά τόπους υπηρεσίες της ΕΛ.ΑΣ., του Π.Σ. και του Ε.Κ.Α.Β.,
- την υποστήριξη, κατόπιν σχετικού αιτήματος, του έργου της καταστολής των δασικών πυρκαγιών που διενεργείται με ευθύνη του Π.Σ., με την διάθεση μέσων που διαθέτει ο Δήμος (υδροφόρα οχήματα, μηχανήματα έργων, κλπ.). Αιτήματα του Π.Σ. για υποστήριξη του έργου του, που αρχικά υποβάλλονται τηλεφωνικά, θα ακολουθούνται κατά το δυνατόν με την αποστολή σχετικού εγγράφου.
- την ενημέρωση του Περιφερειάρχη και του αρμόδιου χωρικού Αντιπεριφερειάρχη, στο πλαίσιο συντονισμού και ιεράρχησης δράσεων πολιτικής προστασίας στην αντιμετώπιση εκτάκτων αναγκών και την άμεση/βραχεία διαχείριση των συνεπειών
- τη λήψη και εκτέλεση της απόφασης για την οργανωμένη προληπτική απομάκρυνση πολιτών, κατόπιν σχετικής εισήγησης από τον εκάστοτε Επικεφαλής Αξιωματικό του Πυροσβεστικού Σώματος, ο οποίος ενεργεί σε τοπικό επίπεδο ως συντονιστής του πυροσβεστικού έργου, καθώς και την κάλυψη των στοιχειωδών αναγκών των πολιτών που έχουν προληπτικά απομακρυνθεί με οργανωμένο τρόπο σε ασφαλή χώρο, σύμφωνα με τα προβλεπόμενα στο Μέρος 5 του παρόντος.
- την ενεργοποίηση, εφόσον συντρέχουν λόγοι, του Μητρώου Εργοληπτών (εταιρειών – φυσικών προσώπων) για την αντιμετώπιση εκτάκτων αναγκών, για την εξασφάλιση επιπλέον πόρων στην αντιμετώπιση εκτάκτων αναγκών και τη διαχείριση των συνεπειών λόγω δασικών πυρκαγιών, καθώς και την υποστήριξη του έργου του Πυροσβεστικού Σώματος για τον έλεγχο και την καταστολή τους κατόπιν σχετικού αιτήματος του ΠΣ απευθείας ή μέσω της Μονάδας Εμπλεκόμενων Φορέων (Unit3 -COMPRES) του Ε.Σ.Κ.Ε.ΔΙ.Κ./ΑΠΣ, σύμφωνα με το ΜΕΡΟΣ 6 του παρόντος

- την ενημέρωση της Μονάδας Εμπλεκομένων Φορέων (Unit3 -COMPRES) του Ε.Σ.Κ.Ε.ΔΙ.Κ./ΑΠΣ σχετικά με την εξέλιξη των δράσεων του Δήμου για την αντιμετώπιση εκτάκτων αναγκών και τη διαχείριση των συνεπειών λόγω δασικών πυρκαγιών, καθώς και για την υποστήριξη του έργου του Πυροσβεστικού Σώματος για τον έλεγχο και την καταστολή τους
- την υποβολή αιτήματος συνδρομής με υλικά και μέσα προς ενίσχυση του έργου του Δήμου στην αντιμετώπιση εκτάκτων αναγκών και διαχείριση των συνεπειών από την εκδήλωση δασικών πυρκαγιών, προς την Δ/ση Πολιτικής Προστασίας της οικείας Περιφέρειας. Ειδικότερα, όταν το αίτημα συνδρομής αφορά φορείς της κεντρικής διοίκησης (Υπουργείο Εθνικής Άμυνας, Υπουργείο Υγείας, κλπ) αυτό δρομολογείται δια της Μονάδας Εμπλεκομένων Φορέων (Unit3 COMPRES) του Ε.Σ.Κ.Ε.ΔΙ.Κ./ΑΠΣ
- την υποβολή αιτήματος αρμοδίας, για την κήρυξη του Δήμου ή περιοχών αυτού σε κατάσταση έκτακτης ανάγκης Πολιτικής Προστασίας, σύμφωνα με τις κατευθυντήριες οδηγίες της ΓΓΠΠ
- την ενημέρωση κοινού για δράσεις πολιτικής προστασίας που δρομολογούνται από το Δήμο για την αντιμετώπιση εκτάκτων αναγκών και την άμεση/βραχεία διαχείριση των συνεπειών, καθώς και για τη λήψη μέτρων αυτοπροστασίας. Νοείται ότι η επίσημη ενημέρωση του κοινού σχετικά με θέματα που αφορούν τον έλεγχο και την καταστολή των δασικών πυρκαγιών, καθώς και των επιχειρήσεων έρευνας και διάσωσης λόγω δασικών πυρκαγιών αποτελεί αρμοδιότητα του Αρχηγείου του Π.Σ.
- τη σύγκληση του ΣΤΟ, εφόσον κρίνεται αναγκαίο για την υποβοήθηση του έργου του Δημάρχου, σύμφωνα με την παράγραφο 4.6 του παρόντος
- την ενεργοποίηση εθελοντικών οργανώσεων πολιτικής προστασίας που δραστηριοποιούνται στο Δήμο για υποστηρικτικές δράσεις στο έργο του Δήμου
- ό,τι άλλο κρίνεται απαραίτητο για την αντιμετώπιση εκτάκτων αναγκών λόγω δασικών πυρκαγιών, στο πλαίσιο των αρμοδιοτήτων τους

4.5 Δράσεις του Δήμου στην άμεση/βραχεία διαχείριση συνεπειών

Η άμεση/βραχεία διαχείριση συνεπειών από τον Δήμο συνδέεται με δράσεις που αφορούν:

- στην γνωστοποίηση μέσω ανακοινώσεων ή δελτίων τύπου στα τοπικά μέσα ενημέρωσης και μέσα κοινωνικής δικτύωσης, για τη λειτουργία τηλεφωνικής γραμμής στην οποία μπορούν να απευθύνονται οι πολίτες που οι ιδιοκτησίες τους έχουν πληγεί και χρειάζονται άμεση προσωρινή διαμονή,
- στην παροχή βοήθειας στους πληγέντες - προσωρινή διαμονή των πολιτών που λόγω καταστροφής η παραμονή στις κατοικίες τους έχει καταστεί αδύνατη, σε συνεργασία με την Περιφέρεια Πελοποννήσου,
- στη δρομολόγηση δράσεων για τον έλεγχο υποδομών και τεχνικών έργων αρμοδιότητάς τους για τη διαπίστωση ζημιών,
- στη δυνατότητα ορισμού με απόφαση του οικείου δημάρχου, υπεύθυνων κρατικής αρωγής στους Δήμους, προς υποστήριξη του έργου του περιφερειακού συντονιστή κρατικής αρωγής, στην περίπτωση εξαιρετικών περιπτώσεων όπου παρατηρηθούν σημαντικές και εκτεταμένες ζημιές σε αριθμό πληγείσων επιχειρήσεων και μη κερδοσκοπικού χαρακτήρα φορέων ή σε μέγεθος καταστροφής, στο πλαίσιο εφαρμογής του άρθρου 15 παρ. 4 του Ν.4797/2021 όπως ισχύει. Οι υπεύθυνοι κρατικής αρωγής σε επίπεδο Δήμου επικουρούν το έργο του περιφερειακού συντονιστή κρατικής αρωγής,
- στην ενημέρωση του οικείου Περιφερειάρχη ή Χωρικού Αντιπεριφερειάρχη, στο πλαίσιο συντονισμού και ιεράρχησης δράσεων πολιτικής προστασίας στην αντιμετώπιση εκτάκτων αναγκών και την άμεση/βραχεία διαχείριση των συνεπειών.
- σε αποκατάσταση υποδομών και δικτύων αρμοδιότητας λειτουργίας και συντήρησης της ΔΕΥΑΛΠΑγΘ
- σε αποκατάσταση ζημιών στο οδικό δίκτυο αρμοδιότητας Δήμου από τη Διεύθυνση Τεχνικών Υπηρεσιών
- σε ό,τι άλλο κρίνεται απαραίτητο για την άμεση/βραχεία διαχείριση των συνεπειών λόγω δασικών πυρκαγιών, στο πλαίσιο των αρμοδιοτήτων τους

Νοείται ότι η περαιτέρω μεσοπρόθεσμη και μακροπρόθεσμη διαχείριση των συνεπειών, που έχει ως αντικείμενο τη λεπτομερή καταγραφή της έκτασης των ζημιών, τη χορήγηση δανείων και ενισχύσεων σε πληγέντες κ.λπ., δρομολογείται από ειδικότερες νομοθεσίες, καθώς και κυβερνητικές αποφάσεις, όπου αυτό κρίνεται απαραίτητο.

4.6 Σύγκληση Τοπικού Επιχειρησιακού Συντονιστικού Οργάνου Πολιτικής Προστασίας του Δήμου (Τ.Ε.Σ.Ο.Π.Π. / Σ.Τ.Ο.) μετά την εκδήλωση δασικής πυρκαγιάς, για την αντιμετώπιση εκτάκτων αναγκών και την άμεση/βραχεία διαχείριση των συνεπειών

Μετά την εκδήλωση δασικής πυρκαγιάς, με βάση την ενημέρωση για την αναμενόμενη πορεία εξέλιξης του καταστροφικού φαινομένου από τον εκάστοτε Επικεφαλής Αξιωματικό του Πυροσβεστικού Σώματος, ο οποίος ενεργεί σε τοπικό επίπεδο ως συντονιστής του πυροσβεστικού έργου, ο Δήμαρχος δύναται προς υποβοήθηση του έργου του να συγκαλεί το Τοπικό Επιχειρησιακό Συντονιστικό Όργανο Πολιτικής Προστασίας (ΤΕΣΟΠΠ / ΣΤΟ) με σκοπό τον καλύτερο συντονισμό των φορέων που εμπλέκονται σε επίπεδο Δήμου σε δράσεις υποστήριξης του έργου του Πυροσβεστικού Σώματος για τον έλεγχο και την καταστολή των δασικών πυρκαγιών, καθώς και σε δράσεις πολιτικής προστασίας για την αντιμετώπιση εκτάκτων αναγκών και την άμεση/βραχεία διαχείριση των συνεπειών.

Ειδικότερα, στο ανωτέρω ΤΕΣΟΠΠ / ΣΤΟ του Δήμου κρίνεται σκόπιμο να εξετάζονται πρωτίστως θέματα σχετικά με:

- την παροχή στοιχείων από όλους τους αρμόδιους συμμετέχοντες φορείς για την πορεία εξέλιξης του καταστροφικού φαινομένου καθώς για τις συνέπειες του, κατά το μέρος που τους αφορά και εμπλέκονται,
- την αμοιβαία ενημέρωση για την διαθεσιμότητα δυναμικού και μέσων των φορέων που εκπροσωπούνται σ' αυτό για την υλοποίηση των δράσεων και μέτρων πολιτικής προστασίας για την αντιμετώπιση εκτάκτων αναγκών και την άμεση/βραχεία διαχείριση των συνεπειών, καθώς και για την υποστήριξη του έργου του Πυροσβεστικού Σώματος για τον έλεγχο και την καταστολή των δασικών πυρκαγιών,
- τη διάθεση μέσων με βάση την ιεράρχηση που προτείνεται από το Π.Σ. για την υποστήριξη του έργου της καταστολής των δασικών πυρκαγιών,
- τη διάθεση προσωπικού και μέσων για την αντιμετώπιση εκτάκτων αναγκών και την άμεση/βραχεία διαχείριση των συνεπειών, σε επίπεδο Δήμου, με βάση τις ανάγκες, όπως αυτές καταγράφονται και ιεραρχούνται από τους συμμετέχοντες στο ΤΕΣΟΠΠ / ΣΤΟ,
- τη συνδρομή των συμμετεχόντων φορέων στο ΤΕΣΟΠΠ / ΣΤΟ, εφόσον αποφασιστεί από τον Δήμαρχο η εφαρμογή του μέτρου της οργανωμένης προληπτικής απομάκρυνσης πολιτών από εξελισσόμενη ή επικείμενη καταστροφή εξ αιτίας δασικών πυρκαγιών, σύμφωνα με τα αναφερόμενα στο ΜΕΡΟΣ 5 του παρόντος,
- τη συνδρομή των συμμετεχόντων φορέων στο ΤΕΣΟΠΠ / ΣΤΟ στην παροχή βοήθειας στους πληγέντες,
- τα ζητήματα που συνδέονται με προσωρινή διαμονή των πολιτών που λόγω της καταστροφής η παραμονή στις κατοικίες τους έχει καταστεί αδύνατη,
- την ενεργοποίηση εθελοντικών οργανώσεων πολιτικής προστασίας που δραστηριοποιούνται στο Δήμο για υποστηρικτικές δράσεις στο έργο του Δήμου,
- τα ζητήματα που συνδέονται με την επικοινωνία και την ροή πληροφοριών μεταξύ των εμπλεκόμενων φορέων,
- ό,τι άλλο κρίνεται απαραίτητο για την αντιμετώπιση εκτάκτων αναγκών και την άμεση/βραχεία διαχείριση των συνεπειών λόγω δασικών πυρκαγιών.

ΜΕΡΟΣ 5^ο

ΜΕΡΟΣ 5. ΔΡΑΣΕΙΣ ΕΘΕΛΟΝΤΙΚΩΝ ΟΡΓΑΝΩΣΕΩΝ

5.1 Εθελοντικές Οργανώσεις Πολιτικής Προστασίας

Σε περιπτώσεις εκτάκτων αναγκών λόγω δασικών πυρκαγιών οι εθελοντικές οργανώσεις Πολιτικής Προστασίας μπορούν να αναλαμβάνουν δράσεις πολιτικής προστασίας προς υποβοήθηση του έργου του Δήμου, όπως αυτό προσδιορίζεται στα Μέρος 4 του παρόντος.

Τονίζεται ότι οι δράσεις των εθελοντικών οργανώσεων Πολιτικής Προστασίας, για να είναι ουσιαστική η προσφορά τους, πρέπει να αποτελούν μέρος των επιχειρησιακών αναγκών που καθορίζονται μέσα από τα Τοπικά Επιχειρησιακά Συντονιστικά Όργανα Πολιτικής Προστασίας (ΤΕΣΟΠΠ / ΣΤΟ) των Δήμων.

5.1.1 Αποστολή και δράση των Εθελοντικών Οργανώσεων Πολιτικής Προστασίας (άρθρο 56 ν.4662/20)

Αποστολή των Εθελοντικών Οργανώσεων Πολιτικής Προστασίας είναι η παροχή συνδρομής στους αρμόδιους κρατικούς φορείς στο έργο της προστασίας της ζωής, της υγείας, της περιουσίας των πολιτών, καθώς και του περιβάλλοντος και της πολιτιστικής κληρονομιάς από απειλούμενες ή εν εξελίξει φυσικές, τεχνολογικές ή ανθρωπογενείς καταστροφές και απειλές, που προκαλούν καταστάσεις εκτάκτου ανάγκης κατά τη διάρκεια ειρηνικής περιόδου.

Οι Εθελοντικές Οργανώσεις Πολιτικής Προστασίας συνδράμουν τον Εθνικό Μηχανισμό, δρουν και υποστηρίζουν το έργο των αρμόδιων Αρχών και των κρατικών υπηρεσιών για την εκπλήρωση της αποστολής τους, σύμφωνα με τις αρχές της κοινωνικής αλληλεγγύης.

5.1.2 Δράσεις των Εθελοντικών Οργανώσεων Πολιτικής Προστασίας (άρθρο 57 ν.4662/20)

Οι Εθελοντικές Οργανώσεις Πολιτικής Προστασίας υποστηρίζουν τους κρατικούς φορείς σε όλες τις φάσεις του κύκλου καταστροφών, μέσω των κάτωθι δράσεων:

- α. Επιχειρησιακών.
- β. Υποστηρικτικών.

Οι επιχειρησιακές δράσεις αφορούν σε:

- α. Δράσεις δασοπροστασίας για την πρόληψη των δασικών πυρκαγιών (Forest Prevention Action-FPA).
- β. Δράσεις δασοπυρόσβεσης για την καταστολή των δασικών πυρκαγιών (Forest Firefighting Action-FFA).
- γ. Δράσεις αστικής πυρόσβεσης για την καταστολή πυρκαγιών σε αστικό περιβάλλον (Urban Firefighting Action-UFA).
- δ. Δράσεις πρώτων βοηθειών για την εφαρμογή ακολουθίας ενεργειών αποτροπής επιδείνωσης της κατάστασης τραυματιών ή ασθενών (First Aid Action-FAA).
- ε. Δράσεις έρευνας και διάσωσης που αφορούν στη διαδικασία εντοπισμού και παροχής βοήθειας σε ανθρώπους που βρίσκονται σε κίνδυνο ή απειλούνται από επικείμενο κίνδυνο (Search and Rescue-SaR) και διακρίνονται σε:
 - διασώσεις αστικού περιβάλλοντος,
 - ορεινές διασώσεις,
 - διασώσεις υγρού στοιχείου και
 - σπηλαιοδιασώσεις.

στ. Δράσεις παροχής βοήθειας (Aid and Support Action-ASA) που αφορούν σε:

- Απεγκλωβισμούς από τροχαία ατυχήματα,
- κοπές δέντρων,
- αντλήσεις υδάτων,
- απεγκλωβισμούς από ανελκυστήρες,
- πλύσεις οδοστρώματος,
- απομακρύνσεις αντικειμένων,
- απεγκλωβισμούς ζώων.

Οι υποστηρικτικές δράσεις αφορούν σε:

- α. Δράσεις τηλεπικοινωνιών για την εξασφάλιση εναλλακτικών λύσεων για την αποκατάσταση των επικοινωνιών μεταξύ κρατικών φορέων, των εθελοντικών οργανώσεων και μεταξύ τους, σε περιπτώσεις έκτακτης ανάγκης, μέσω εγκεκριμένων συχνοτήτων (ComSupport Action-CSA) σε συνεργασία με τους αρμόδιους επιχειρησιακούς φορείς.
- β. Δράσεις ψυχολογικής υποστήριξης για τη στήριξη των πληγέντων, των συγγενών των θυμάτων, καθώς και των πρώτων ανταποκριτών (Psychological Support Action-PSA).
- γ. Δράσεις ενημέρωσης και προειδοποίησης για την παροχή έγκαιρης, λειτουργικής, συντονισμένης και απρόσκοπτης πληροφόρησης πολιτών σε περιπτώσεις έκτακτης ανάγκης και προληπτικά, ενδεικτικά, μέσω διανομής ενημερωτικού υλικού, σύμφωνα με τον Εθνικό Σχεδιασμό Πολιτικής Προστασίας (Public Awareness Action-PAA).
- δ. Δράσεις μέριμνας πληγέντων για την εξασφάλιση βασικών αναγκών των πληγέντων, όπως, ενδεικτικά, μέσω παροχής προσωρινής στέγασης και σίτισης του πληθυσμού (Relief and Support Action-ReSA).
- ε. Δράσεις μεταφορών για τη χρήση μεταφορικών μέσων σε δράσεις πολιτικής προστασίας, όπως, ενδεικτικά, τη μεταφορά ατόμων και υλικών (Transportation Action-TRAct).
- στ. Δράσεις οργάνωσης και λειτουργίας χώρων συγκέντρωσης για την ανάπτυξη και οργάνωση προσωρινού καταυλισμού για διαμονή και σίτιση πληγέντων (Shelter Monitoring Action-SMA).

5.2 Κατ' εξαίρεση οδήγηση κρατικών αυτοκινήτων από ιδιώτες και μέλη εθελοντικών οργανώσεων πυροπροστασίας κατά τη διάρκεια της αντιπυρικής περιόδου

Θέματα σχετικά με την έγκριση κατ' εξαίρεση οδήγησης Κρατικών Αυτοκινήτων από ιδιώτες και μέλη εθελοντικών οργανώσεων πυροπροστασίας κατά τη διάρκεια της αντιπυρικής περιόδου ρυθμίζονται με το 713/18189/09.06/2015 έγγραφο του Υπουργείου Εσωτερικών (ΑΔΑ: Ω068465ΦΘΕ – ΑΝ8).

Ειδικότερα, σύμφωνα και με το άρθρο 47 παρ. 6 του Ν.4250/2014 όπως ισχύει, με απόφαση της οικείας Αποκεντρωμένης Διοίκησης επιτρέπεται η παροχή έγκρισης για κατ' εξαίρεση οδήγηση οχημάτων που ανήκουν στις Περιφέρειες και τους Δήμους από ιδιώτες, σε εξαιρετικές περιπτώσεις, για την αντιμετώπιση φυσικών ή άλλων καταστροφών και μόνον εφόσον έχουν την απαιτούμενη κατά περίπτωση άδεια οδήγησης και προσφέρουν τις υπηρεσίες τους, χωρίς την καταβολή οποιασδήποτε αμοιβής, αποζημίωσης ή επιδόματος. Η απόφαση αυτή ισχύει με την αναβλητική αίρεση της επέλευσης του κινδύνου ή της ύπαρξης της ανάγκης και για όσο χρόνο ο κίνδυνος ή η ανάγκη υφίσταται, σε καμία δε περίπτωση η ισχύς δεν μπορεί να υπερβαίνει τις τριάντα (30) ημέρες.

Σημειώνεται ότι σύμφωνα με τη προσθήκη τρίτου εδαφίου στο τέλος της παρ. 6 του άρθρου 47 με την παρ. 2 του αρθ. 70 του Ν. 4662/20, ΦΕΚ-27 Α/7-2-20 καθώς και άρθρο 71 (Μεταβατικές διατάξεις) Ν.4662/20), η ανωτέρω αναβλητική αίρεση δεν εφαρμόζεται για τους Εθελοντές Πολιτικής Προστασίας στους οποίους έχει χορηγηθεί η κατ' εξαίρεση άδεια οδήγησης και χειρισμού οχημάτων και μηχανημάτων της παραγράφου 7 του άρθρου 36 του ν. 3801/2009, η διάρκεια της οποίας δύναται να ισχύει για το χρονικό διάστημα ισχύος της ιδιότητας του Εθελοντή Πολιτικής Προστασίας, υπό την ταυτόχρονη προϋπόθεση ότι η ανάλογη άδεια οδήγησης είναι σε ισχύ.

ΜΕΡΟΣ 6^ο

ΜΕΡΟΣ 6^ο. ΔΙΑΘΕΣΗ ΕΠΙΠΛΕΟΝ ΠΟΡΩΝ (ΑΝΘΡΩΠΙΝΟΥ ΔΥΝΑΜΙΚΟΥ ΚΑΙ ΜΕΣΩΝ)

6.1 Αιτήματα Συνδρομής – Διάθεση επιπλέον πόρων

Αιτήματα συνδρομής του Δήμου θα υποβάλλονται στη Μονάδα Εμπλεκόμενων Φορέων (Unit3 -COMPRES) του Ε.Σ.Κ.Ε.ΔΙ.Κ, για την αντιμετώπιση εκτάκτων αναγκών και την άμεση διαχείριση συνεπειών τους από την εκδήλωση δασικών πυρκαγιών, αναλόγως του είδους των αιτούμενων πόρων και προωθούνται προς την οικεία Περιφέρεια, προκειμένου για διαθέτουν ανάλογοι πόροι τόσο από την ομώνυμη περιφέρεια, όσο και από όμορους Δήμους ή/και προς τα Κέντρα Επιχειρήσεων των λοιπών επιχειρησιακά εμπλεκόμενων Φορέων (ΕΛ.ΑΣ., ΛΣ-ΕΛΑΚΤ, ΕΚΑΒ, ΔΕΔΔΗΕ, ΓΕΕΘΑ/ΕΘΚΕΠΙΧ, κλπ), σύμφωνα με τα οριζόμενα στο άρθρο 29 Ν.4662/2020 και στο άρθρο 13 της 29190 οικ. Φ.109.1/07-07-2020 Απόφασης του Γενικού Γραμματέα Πολιτικής Προστασίας, όπως ισχύει.

Το Ε.Σ.Κ.Ε.ΔΙ.Κ. λειτουργεί στις εγκαταστάσεις του κτιρίου "ΦΑΡΟΣ", η επικοινωνία και η διακίνηση της αλληλογραφίας με τη Μονάδα Εμπλεκόμενων Φορέων (ΜΕΦ) του Ε.Σ.Κ.Ε.ΔΙ.Κ. θα πραγματοποιείται ως εξής:

- Τηλέφωνα επικοινωνίας της Μονάδας Εμπλεκόμενων Φορέων (ΜΕΦ) του Ε.Σ.Κ.Ε.ΔΙ.Κ./Α.Π.Σ. είναι τα **2132047744, 745, 746, 747**, και
- Διεύθυνση ηλεκτρονικού ταχυδρομείου: eskedik.unit3@psnet.gr

Νοείται ότι αιτήματα που αρχικά υποβάλλονται τηλεφωνικά, θα πρέπει να ακολουθούνται με την αποστολή σχετικού εγγράφου.

Επισημαίνεται ότι το κόστος της προκύπτουσας δαπάνης στο πλαίσιο της διάθεσης πόρων για την αντιμετώπιση εκτάκτων αναγκών, καλύπτεται είτε από το φορέα διάθεσή τους, είτε από το φορέα υποδοχής τους ο οποίος και υπέβαλε το αρχικό αίτημα. Νοείται ότι στην περίπτωση που ο φορέας διάθεσης των πόρων αξιώνει την καταβολή του κόστους της ανωτέρω δαπάνης από τον φορέα υποδοχής, θα πρέπει να έχει προηγηθεί σχετική ενημέρωση και αποδοχή του κόστους από τον φορέα υποδοχής.

Το Λιμενικό Σώμα-Ελληνική Ακτοφυλακή, μεταξύ των άλλων δράσεων πολιτικής προστασίας, δύναται να εξασφαλίσει τα απαιτούμενα πλωτά μέσα, μετά από σχετική αίτηση των επιχειρησιακά εμπλεκόμενων φορέων μέσω της Μονάδας Εμπλεκόμενων Φορέων (Unit3 -COMPRES), για τη μεταφορά προσωπικού, μέσων και εφοδίων για την κάλυψη εκτάκτων αναγκών λόγω δασικών πυρκαγιών (ΠΔ 13/2018, ΦΕΚ 26/Α'/2018, ΚΥΑ 1329.1/53/2002, ΦΕΚ 1482/Β'/2002).

Οι Ένοπλες Δυνάμεις δύναται να συμβάλουν στην αντιμετώπιση εκτάκτων αναγκών και την άμεση/βραχεία διαχείριση συνεπειών από την εκδήλωση δασικών πυρκαγιών, μετά από σχετικά αιτήματα των επιχειρησιακά εμπλεκόμενων φορέων μέσω της Μονάδας Εμπλεκόμενων Φορέων (Unit3 -COMPRES) του Ε.Σ.Κ.Ε.ΔΙ.Κ (Σχέδιο «ΞΕΝΟΚΡΑΤΗΣ» 2022/ΓΕΕΘΑ/Α6) ως ακολούθως:

- Συνδρομή στο έργο του ΠΣ με ειδικά οχήματα μηχανικού (μηχανήματα έργων), για διάνοιξη αντιτυρικών ζωνών, διευθέτηση δρομολογίων και λοιπών κατά περίπτωση εργασιών.
- Συνδρομή με οχήματα ή εναέρια μέσα για απομάκρυνση προσωπικού που κινδυνεύει από την εξέλιξη της πυρκαγιάς μετά από αίτημα του ΣΟΠΠ ή της ΓΠΠ.
- Επιτήρηση της περιοχής της κατασβεσθείσας πυρκαγιάς από δυνάμεις του ΠΣ για τυχόν αναζωπύρωση. • Διάθεση των απαραίτητων εναέριων μέσων, για μεταφορές δυνάμεων - υλικών και διακομιδές απωλειών υγείας

- Διάθεση προσωπικού, μέσων, υλικών και εφοδίων και προώθησή τους στις πληγείσες περιοχές για την αντιμετώπιση εκτάκτων αναγκών, σύμφωνα με τα καθοριζόμενα στο σχέδιο ΓΕΕΘΑ / «Ξενοκράτης», καθώς και των τμημάτων «ΔΕΥΚΑΛΙΩΝ» (Παράρτημα «Ζ» στο σχέδιο ΓΕΕΘΑ / «Ξενοκράτης») όπου αυτό απαιτείται

6.2 Μνημόνια συνεργασίας με ιδιωτικούς φορείς – κατάρτιση μητρώου εργοληπτών για την αντιμετώπιση εκτάκτων αναγκών

Ο Δήμος Λουτρακίου Περαχώρας Αγίων Θεοδώρων, στο πλαίσιο της εξασφάλισης επιπλέον πόρων από ιδιωτικούς φορείς για την ενίσχυση του έργου του στην αντιμετώπιση εκτάκτων αναγκών και την άμεση διαχείριση των συνεπειών λόγω δασικών πυρκαγιών, καθώς και την υποστήριξη του έργου του Πυροσβεστικού Σώματος για τον έλεγχο και την καταστολή τους, δύναται να καταρτίζει εκ των προτέρων μνημόνια συνεργασίας με την μορφή Μητρώου Εργοληπτών, οι οποίοι αποδέχονται να παρέχουν μέσα, εξοπλισμό ή υπηρεσίες, σύμφωνα με τους όρους που θέτει ο Δήμος.

Επισημαίνεται ότι τα μνημόνια συνεργασίας με ιδιωτικούς φορείς για την εξασφάλιση επιπλέον πόρων προς ενίσχυση του έργου του, έχουν το χαρακτήρα πρότασης-πρόσκλησης εκδήλωσης ενδιαφέροντος για την παροχή συγκεκριμένων υπηρεσιών και αποδοχής εκ μέρους των ενδιαφερομένων.

6.3 Κήρυξη περιοχών σε κατάσταση έκτακτης ανάγκης – συντονισμός φορέων

Η κατάσταση έκτακτης ανάγκης πολιτικής προστασίας ορίζεται στο άρθρο 25 του Ν. 4662/2020, όπως ισχύει καθώς και στις ισχύουσες κατευθυντήριες οδηγίες της Γ.Γ.Π.Π. Στο πλαίσιο αυτό σε περίπτωση συντελεσθείσας καταστροφής λόγω δασικών πυρκαγιών, εφόσον απαιτείται κινητοποίηση δυναμικού και μέσω επιπλέον του διατιθέμενου υπό κανονικές συνθήκες ή η λήψη έκτακτων μέτρων αποκατάστασης ορισμένης χρονικής διάρκειας, εκδίδεται απόφαση κήρυξης σε κατάσταση έκτακτης ανάγκης πολιτικής προστασίας, με την οποία προσδιορίζεται η μορφή της καταστροφής σύμφωνα με τις κατηγορίες που αναφέρονται αναλυτικά στο Παράρτημα 1, Προσθήκη 1 του Γενικού Σχεδίου Πολιτικής Προστασίας με τη συνθηματική λέξη «ΞΕΝΟΚΡΑΤΗΣ», η ημερομηνία εκδήλωσης του καταστροφικού φαινομένου και ο χώρος που εκδηλώθηκε το καταστροφικό φαινόμενο με βάση την διοικητική του υπαγωγή (όχι με βάση το τοπωνύμιο ή την ονομασία οικισμού, κλπ.) και περιγράφονται οι άμεσες συνέπειες της καταστροφής.

Βάσει της απόφασης κήρυξης σε κατάσταση έκτακτης ανάγκης πολιτικής προστασίας, η οποία εκδίδεται από τον Γενικό Γραμματέα Πολιτικής Προστασίας σύμφωνα με το άρθρο 30 παρ.2 περ.β του Ν. 4662/2020, μπορούν να δρομολογηθούν δράσεις και έργα πολιτικής προστασίας για την αντιμετώπιση εκτάκτων αναγκών και τη διαχείριση των συνεπειών λόγω δασικών πυρκαγιών, όπως:

- Δράσεις άμεσης παροχής βοήθειας και υποστήριξης των πληγέντων (π.χ. προσωρινή φιλοξενία πληγέντων που η κατοικία τους έχει καταστραφεί, παροχή πόσιμου νερού και τροφής κ.λ.π.) Άμεσες κατεπείγουσες τεχνικές εργασίες (σωστικές εργασίες)
- Άμεσες κατεπείγουσες τεχνικές εργασίες (σωστικές εργασίες) που δεν απαιτούν μελέτη ή υπηρεσίες που πρέπει να υλοποιηθούν αμέσως μετά από μια φυσική ή/ και τεχνολογική καταστροφή (π.χ απομάκρυνση φερτών υλών, άρση καταπτώσεων και εμποδίων στο οδικό δίκτυο, κ.ο.κ.)
- Λειτουργική αποκατάσταση υποδομών (π.χ. αποκατάσταση βατότητας οδικού δικτύου, αντιπλημμυρικά έργα κ.λ.π.) και άμεση δρομολόγηση δράσεων και έργων αποκατάστασης και προστασίας του φυσικού περιβάλλοντος
- Λήψη έκτακτων μέτρων αποκατάστασης ρύπανσης του περιβάλλοντος και έκθεσης πληθυσμού σε ρυπογόνους παράγοντες.

Η κήρυξη περιοχών σε κατάσταση έκτακτης ανάγκης Πολιτικής Προστασίας λόγω δασικών πυρκαγιών συνδέεται κατά κύριο λόγο:

- με τον προσδιορισμό του είδους της καταστροφής, σύμφωνα με τις κατηγορίες που αναφέρονται αναλυτικά στο Παράρτημα 1, Προσθήκη 1 του Γενικού Σχεδίου Πολιτικής Προστασίας με τη συνθηματική λέξη «ΞΕΝΟΚΡΑΤΗΣ»,
- με τον προσδιορισμό της ημερομηνίας εκδήλωσης του καταστροφικού φαινομένου
- με τον προσδιορισμό του χώρου που εκδηλώθηκε το καταστροφικό φαινόμενο με βάση την διοικητική του υπαγωγή και όχι με βάση το τοπωνύμιο ή την ονομασία οικισμού, κλπ.
- με την περιγραφή των άμεσων συνεπειών της καταστροφής, καθώς και των λόγων για τους οποίους κρίνεται απαραίτητη η κήρυξη της περιοχής σε Κατάσταση Έκτακτης Ανάγκης Πολιτικής Προστασίας, με βάση το άρθρο 25 του Ν.4662/2022, όπως ισχύει (κινητοποίηση δυναμικού και μέσων με την προσφυγή σε διαδικασίες που είναι απολύτως απαραίτητες για την εξεύρεση επιπλέον πόρων λόγω της κατεπείγουσας ανάγκης οφειλόμενης στην εκδήλωση του καταστροφικού φαινομένου, κατά το οποίο οι ενδιαφερόμενες αναθέτουσες αρχές (Περιφέρειες, Δήμοι) δεν διαθέτουν τους απαραίτητους πόρους (ανθρώπινο δυναμικό και μέσα) για την υποστήριξη του έργου της καταστολής των δασικών πυρκαγιών κατόπιν σχετικού αιτήματος από το Πυροσβεστικό Σώμα, καθώς και την αντιμετώπιση εκτάκτων αναγκών και τη διαχείριση των συνεπειών λόγω δασικών πυρκαγιών)

Το θεσμικό πλαίσιο και οι κατευθυντήριες οδηγίες για την κήρυξη περιοχών σε κατάσταση έκτακτης ανάγκης Πολιτικής Προστασίας προσδιορίζονται στο Α2535/29-11-2022 έγγραφο της Δ/σης Σχεδιασμού Αντιμετώπισης Εκτάκτων Αναγκών της ΓΓΠΠ (ΑΔΑ: Ψ3ΡΑ46ΝΠΙΘ-6ΑΚ).

Σύμφωνα με τις ανωτέρω κατευθυντήριες οδηγίες για την κήρυξη περιοχών σε κατάσταση έκτακτης ανάγκης Πολιτικής Προστασίας και προκειμένου ο Γενικός Γραμματέας Πολιτικής Προστασίας να εκδώσει, εφόσον συντρέχουν λόγοι, απόφαση κήρυξης μιας περιοχής σε Κατάσταση Έκτακτης Ανάγκης Πολιτικής Προστασίας, απαιτούνται:

- α) υποβολή σχετικού αιτιολογημένου αιτήματος του Δημάρχου (ή των Δημάρχων στην περίπτωση που έχουν πληγεί περισσότεροι του ενός Δήμοι) στην χωρική αρμοδιότητα του οποίου έχει συντελεστεί η καταστροφή, προς τον οικείο Περιφερειάρχη, στο πλαίσιο της συνεργασίας και του συντονισμού κοινών δράσεων Δήμων και Περιφερειών
- β) αιτιολογημένη εισήγηση - πρόταση του οικείου Περιφερειάρχη με συνημμένο το αρχικό αίτημα προς τον Γενικό Γραμματέα Πολιτικής Προστασίας, στο πλαίσιο του συντονισμού και της επίβλεψης από τον Περιφερειάρχη του έργου της πολιτικής προστασίας για την αντιμετώπιση και αποκατάσταση των καταστροφών, εντός των ορίων της εδαφικής του περιφέρειας. Η εισήγηση-πρόταση του Περιφερειάρχη για έκδοση απόφασης κήρυξης έκτακτης ανάγκης πολιτικής προστασίας προς τον Γενικό Γραμματέα Πολιτικής Προστασίας δεν αποτελεί απλή διαβίβαση του αρχικού αιτήματος του οικείου Δημάρχου/Δημάρχων, αλλά οφείλει να είναι αιτιολογημένη και σύμφωνη με τα οριζόμενα στις κατευθυντήριες οδηγίες που έχει εκδώσει η ΓΓΠΠ.

Διευκρινίζεται ότι:

- η έκδοση αποφάσεων κήρυξης μιας περιοχής σε κατάσταση έκτακτης ανάγκης πολιτικής προστασίας δρομολογείται σε περίπτωση συντελεσθείσας φυσικής και τεχνολογικής καταστροφής ευρείας κλίμακας στον πληθυσμό και στις υποδομές για την αντιμετώπιση της οποίας δεν επαρκούν οι άμεσα διαθέσιμοι πόροι, μέσα και υλικά των φορέων διαχείρισης σε τοπικό, περιφερειακό ή εθνικό επίπεδο και απαιτείται η λήψη έκτακτων μέτρων αποκατάστασης ορισμένης χρονικής διάρκειας,
- η κήρυξη μιας περιοχής σε Κατάσταση Έκτακτης Ανάγκης Πολιτικής Προστασίας, σύμφωνα με το άρθρο 25 του Ν. 4662/20, δεν συνδέεται με την διαδικασία οριοθέτησης μιας περιοχής ως πληγείσας από καταστροφή (η διαδικασία αυτή δρομολογείται από τη Γ.Δ.Α.Ε.Φ.Κ.) και δεν αποτελεί προϋπόθεση για την ενεργοποίηση ειδικότερων νομοθετικών ρυθμίσεων σχετικών με την καταβολή αποζημιώσεων και δανείων σε πληγέντες.

- η διαδικασία για την οριοθέτηση μιας περιοχής ως πληγείσας από δασική πυρκαγιά (πυρόπληκτη) δρομολογείται ανεξάρτητα και περιγράφεται αναλυτικά στην παράγραφο 12.3 του Σχεδίου «ΙΟΛΑΟΣ 2»/ΓΓΠΠ (5η έκδοση).
- η έκδοση απόφασης κήρυξης της περιοχής σε κατάσταση έκτακτης ανάγκης πολιτικής προστασίας δεν αποτελεί προϋπόθεση ενεργοποίησης και εφαρμογής του παρόντος σχεδίου.
- το Πυροσβεστικό Σώμα, η ΕΛ.ΑΣ. και το ΛΣ-ΕΛΑΚΤ, ως Σώματα Ασφαλείας καθώς και οι Ένοπλες Δυνάμεις, που διέπονται από ειδικό θεσμικό πλαίσιο και κανονισμούς, η κινητοποίηση και μετακίνηση δυνάμεων στο πλαίσιο της αποστολής τους, καθορίζεται από τον επιχειρησιακό τους σχεδιασμό και τις εκάστοτε αποφάσεις της φυσικής ηγεσίας τους και δεν συνδέεται με αποφάσεις κήρυξης μιας περιοχής σε κατάσταση έκτακτης ανάγκης πολιτικής προστασίας, κατά την έννοια των διατάξεων του Ν.4662/2020 όπως έχει τροποποιηθεί και ισχύει. Το αυτό ισχύει και για τον τομέα υγείας (υγειονομικές μονάδες, ΕΚΑΒ, κλπ), ο οποίος κινητοποιείται για την παροχή βοήθειας με βάση τον σχεδιασμό του και ανεξαρτήτως των αποφάσεων κήρυξης μιας περιοχής σε κατάσταση έκτακτης ανάγκης πολιτικής προστασίας.
- το άρθρο 2 του Ν.3013/2002 που αφορά μεταξύ άλλων και τον χαρακτηρισμό καταστροφής ως Γενικής, Περιφερειακής και Τοπικής έχει καταργηθεί, σύμφωνα με το άρθρο 182 του Ν.4662/2020.

6.4 Πληρωμή δαπανών στο πλαίσιο δράσεων πολιτικής προστασίας

Θέματα που αφορούν το θεσμικό πλαίσιο που διέπει τη διαδικασία πληρωμής δαπανών Πολιτικής Προστασίας σε επίπεδο ΟΤΑ μετά τη δημοσίευση του Ν. 4412/2016 (ΦΕΚ/τ. Α' / 147), αναφέρονται αναλυτικά στο 6748/9-10-2017 έγγραφο της Δ/σης Σχεδιασμού & Αντιμετώπισης Εκτάκτων Αναγκών της ΓΓΠΠ. Σύμφωνα με τα σχετικά έγγραφα του Γενικού Λογιστηρίου του Κράτους (2/86104/0026/11-09-2017 & 2/52145/0026/01-07-2014 ΑΔΑ.:7ΡΝΩΗ-ΨΟ2 ΓΛΚ) και της Δ/σης Οικονομικών Τ.Α του Υπουργείου Εσωτερικών (48852/2014/19-05-2015) προκύπτει ότι το θεσμικό πλαίσιο που διέπει την πληρωμή δαπανών Πολιτικής Προστασίας των Περιφερειών ισχύει κατ' αναλογία και στους Δήμους.

Αναλυτικότερα, αναφορικά με το θεσμικό πλαίσιο που διέπει τη διαδικασία πληρωμής δαπανών Πολιτικής Προστασίας ισχύουν τα διαλαμβανόμενα στο έγγραφο του Γενικού Λογιστηρίου του Κράτους με ΑΔΑ.:7ΡΝΩΗ-ΨΟ2, σύμφωνα με το οποίο είναι δυνατή η προσφυγή στη διαδικασία της διαπραγμάτευσης χωρίς προηγούμενη δημοσίευση, όταν για λόγους κατεπείγουσας ανάγκης δεν είναι δυνατή η τήρηση των προβλεπόμενων προθεσμιών.

Επίσης για δαπάνες που πραγματοποιούνται εκτάκτως, καθώς και για τις λοιπές δαπάνες του άρθρου 9 του Π.Δ. 80/16, στις οποίες ρητά προβλέπονται και οι δαπάνες πολιτικής προστασίας (άρθ. 9 παρ.4), αναλαμβάνεται η υποχρέωση και δεσμεύεται η απαραίτητη πίστωση αμέσως μετά την παραλαβή του σχετικού λογαριασμού, οπότε και δεσμεύεται η σχετική πίστωση.

Σημειώνεται ότι σχετικά με το υπ. αριθ. 2/16861/0026 από 31-03-2017 έγγραφο του Γενικού Λογιστηρίου του Κράτους, στο οποίο υπάρχει αναφορά στο υπ.αριθμ. 2/86104/0026/11-09-2017 έγγραφο του Γενικού Λογιστηρίου του Κράτους, διευκρινίζεται ότι η σχετική αναφορά, αφορά το θεσμικό πλαίσιο που διέπει την πληρωμή δαπανών για την επείγουσα διαχείριση συμβάντων με επικίνδυνα απόβλητα, στο πλαίσιο εφαρμογής της ΚΥΑ 62952/5384/2016 (ΦΕΚ 4326Β/30-12-2017).

Συμπερασματικά, για την πληρωμή εκτάκτων δαπανών που προκύπτουν από απρόβλεπτα γεγονότα όπως φυσικές, τεχνολογικές και λοιπές καταστροφές και όταν δεν είναι δυνατή η τήρηση των προθεσμιών που προβλέπονται από άλλες διαγωνιστικές διαδικασίες, υπάρχουν διαθέσιμα δύο «εργαλεία» τα οποία μπορούν να χρησιμοποιήσουν τόσο οι Περιφέρειες όσο και οι Δήμοι.

Το πρώτο εργαλείο είναι η διαδικασία της διαπραγμάτευσης, χωρίς προηγούμενη δημοσίευση, του άρθρου 32 παρ.2.γ του Ν 4412/2016, όπως ισχύει, το οποίο ακολουθείται για δημόσιες συμβάσεις έργων, προμηθειών και υπηρεσιών.

Το δεύτερο εργαλείο είναι το ΠΔ 80/16 (άρθρο 9), σύμφωνα με το οποίο η ανάληψη υποχρέωσης και η δέσμευση της απαραίτητης πίστωσης για τις δαπάνες που δεν μπορούν να προβλεφθούν (πχ δαπάνες πολιτικής προστασίας), αναλαμβάνονται αμέσως μετά τη γνωστοποίηση του ύψους της οφειλής πχ της παραλαβής του σχετικού λογαριασμού (ΓΛΚ 2/86104/0026/11-9-17). Οι οικονομικές εγκρίσεις δηλαδή που απαιτούνται γίνονται απολογιστικά.

Σημειώνεται ότι σύμφωνα με το άρθρο 23 του Ν. 4915/22 ΦΕΚ 63 Α με τίτλο «Άμεση αντιμετώπιση φυσικών καταστροφών από τους Ο.Τ.Α. α' και β' βαθμού» σε περίπτωση κήρυξης επαπειλούμενων περιοχών σε κατάσταση ειδικής κινητοποίησης πολιτικής προστασίας σύμφωνα με το άρθρο 26 του ν.4662/2020 (Α' 27), οι Ο.Τ.Α. α' και β' βαθμού στους οποίους ανήκουν οι περιοχές αυτές: α) Για χρονικό διάστημα που δεν δύναται να υπερβαίνει τους έξι (6) μήνες, με απόφαση του οικείου Δημάρχου ή Περιφερειάρχη μπορούν να αναθέτουν κάθε αναγκαία δημόσια σύμβαση προμήθειας, έργου ή υπηρεσίας για την αντιμετώπιση της κατάστασης, εντός των διαθέσιμων πιστώσεων του προϋπολογισμού τους, με τη διαδικασία της διαπραγμάτευσης χωρίς προηγούμενη δημοσίευση κατά την περ. (γ) της παρ. 2 του άρθρου 32 του ν. 4412/2016 (Α' 147). Η απόφαση του προηγούμενου εδαφίου αποτελεί δεσμευτική εισήγηση για την αναμόρφωση του προϋπολογισμού, η οποία εγκρίνεται υποχρεωτικά από το οικείο δημοτικό ή περιφερειακό συμβούλιο, στην πρώτη μετά από την ανάθεση συνεδρίασή του και σε κάθε περίπτωση εντός των διαθέσιμων πιστώσεων.

6.5 Πρόσληψη εκτάκτου προσωπικού από το Δήμο για την αντιμετώπιση κατεπειγουσών αναγκών από την εκδήλωση δασικών πυρκαγιών

Σύμφωνα με το άρθρο 36 «Προσωπικό για απρόβλεπτες και επείγουσες ανάγκες» του Ν. 4765/15-01-2021 (ΦΕΚ Α' 6), όπως τροποποιήθηκε και ισχύει, ισχύουν τα ακόλουθα:

1. Η πρόσληψη προσωπικού με σχέση εργασίας Ιδιωτικού Δικαίου Ορισμένου Χρόνου κατά την παρ. 2 του άρθρου 103 του Συντάγματος διενεργείται από τις δημόσιες υπηρεσίες, τα Ν.Π.Δ.Δ. και τους Ο.Τ.Α. πρώτου και δεύτερου βαθμού, καθώς και από όλα τα νομικά πρόσωπα της παρ. 1 του άρθρου 2 του παρόντος, για την αντιμετώπιση απρόβλεπτων και επειγουσών αναγκών επιτρέπεται μόνον:
 - α) σε περιπτώσεις εκτεταμένων ζημιών από σεισμούς, πλημμύρες, παγετούς και πυρκαγιές,
 - β) σε περιπτώσεις άμεσης ανάγκης λήψης προληπτικών ή κατασταλτικών μέτρων λόγω σοβαρής απειλής της δημόσιας υγείας,
 - γ) εφόσον η Περιφερειακή Ενότητα ή συγκεκριμένη περιοχή αυτής κηρυχθεί σε κατάσταση έκτακτης ανάγκης, για την αντιμετώπιση αναγκών εξαιτίας άλλων γεγονότων από τα οποία προκύπτει άμεσος κίνδυνος ζωής ή περιουσίας.
2. Η διάρκεια της απασχόλησης δεν μπορεί να υπερβαίνει τους οκτώ (8) μήνες από την επέλευση του γεγονότος ή την κήρυξη κατάστασης ανάγκης. Με την επιφύλαξη της παρ. 3, ανανέωση ή παράταση της σύμβασης ή σύναψη νέας σύμβασης ή μετατροπή σε σύμβαση αορίστου χρόνου, απαγορεύονται. Κατά τα λοιπά, για το προσωπικό του παρόντος άρθρου εφαρμόζονται οι εκάστοτε ισχύουσες διατάξεις.
3. Αν βασίμως εκτιμάται από τους φορείς της παρ. 1, ότι οι ανάγκες των περ. α', β' και γ' θα συνεχισθούν και πέραν του οκταμήνου, η αρμόδια αρχή κινεί εγκαίρως και σε κάθε περίπτωση τριάντα (30) τουλάχιστον ημέρες προ της λήξεως του οκταμήνου, τη διαδικασία νέων προσλήψεων με σύμβαση εργασίας ιδιωτικού δικαίου ορισμένου χρόνου ανώτατης διάρκειας οκτώ (8) μηνών και για αριθμό που εγκρίνει το αρμόδιο όργανο του φορέα για την πρόσληψη. Στους πίνακες που καταρτίζονται μπορεί να περιληφθούν και απασχοληθέντες με σύμβαση της παρ. 2, απαγορευομένης σε κάθε περίπτωση της μετατροπής της σύμβασης σε αορίστου χρόνου. Στις ως άνω συμβάσεις δεν εφαρμόζονται οι περιορισμοί του άρθρου 5 του π.δ. 164/2004 (Α' 164). Η συνολική διάρκεια των συμβάσεων των παρ. 1 και 2 δεν επιτρέπεται να υπερβαίνει το ανώτατο χρονικό διάστημα των είκοσι τεσσάρων (24) μηνών κατά την έννοια του άρθρου 6 του π.δ. 164/2004.»
4. Το Α.Σ.Ε.Π. ασκεί έλεγχο συνδρομής των προϋποθέσεων πρόσληψης προσωπικού και τήρησης του παρόντος άρθρου. Λεπτομέρειες όπως στην σχετική παραπομπή του άρθρ. 9.5 του Σχεδίου «ΙΟΛΑΟΣ 2»/ΓΓΠΠ (5^η έκδοση).

6.6 Επίταξη προσωπικών υπηρεσιών για την αντιμετώπιση επείγουσας κοινωνικής ανάγκης από θεομηνία

Θέματα που σχετίζονται με την επίταξη προσωπικών υπηρεσιών και επίταξη κινητών και ακίνητων πραγμάτων για την αντιμετώπιση επείγουσας κοινωνικής ανάγκης από θεομηνία ή ανάγκης που μπορεί να θέσει σε κίνδυνο τη δημόσια υγεία, ρυθμίζονται με το άρθρο 1 του Νόμου 4325/15 (ΦΕΚ 47/Α'/2015), με ισχύ από την 11η-05-2015, το άρθρο 41 του Ν. 3536/2007 (42/Α'/2007) και το Ν.Δ.17/1974 (236/Α'/1974) , όπως τροποποιήθηκαν και ισχύουν.

Σύμφωνα με τα ανωτέρω η επίταξη προσωπικών υπηρεσιών επιτρέπεται αποκλειστικά σε περίπτωση πολέμου ή επιστράτευσης ή επείγουσας κοινωνικής ανάγκης από θεομηνία ή ανάγκης που μπορεί να θέσει σε κίνδυνο τη δημόσια υγεία.

Οι ανωτέρω διατάξεις εφαρμόζονται κατόπιν απόφασης του Πρωθυπουργού, ύστερα από αιτιολογημένη εισήγηση του Υπουργού στην αρμοδιότητα του οποίου ανήκει η αντιμετώπιση της αιτίας που προκάλεσε ανάγκη από τις αναφερόμενες παραπάνω. Με την απόφαση του Πρωθυπουργού εξουσιοδοτούνται οι Υπουργοί ή Περιφερειάρχες να προβαίνουν, με απόφασή τους, σε επίταξη προσωπικών υπηρεσιών (άρθρ. 1 του Ν. 4325/15). Οι αρμόδιες οργανικές μονάδες Πολιτικής Προστασίας των Περιφερειών και των Δήμων της χώρας και οι εμπλεκόμενοι φορείς σε κεντρικό επίπεδο (Α/ΕΛ.ΑΣ., Α.Π.Σ., Α/Λ.Σ.-ΕΛ.ΑΚΤ., ΕΚΑΒ, κλπ), έχουν ήδη ενημερωθεί σχετικά από τη ΓΓΠΠ, με το 3854/10-06-2015 έγγραφό της.

ΜΕΡΟΣ 7^ο

ΜΕΡΟΣ 7. ΣΥΣΤΗΜΑ ΚΙΝΗΤΟΠΟΙΗΣΗΣ ΠΟΛΙΤΙΚΗΣ ΠΡΟΣΤΑΣΙΑΣ – ΣΥΝΤΟΝΙΣΤΙΚΕΣ ΟΔΗΓΙΕΣ ΥΛΟΠΟΙΗΣΗΣ ΔΡΑΣΕΩΝ ΠΟΛΙΤΙΚΗΣ ΠΡΟΣΤΑΣΙΑΣ ΔΗΜΟΥ ΛΟΥΤΡΑΚΙΟΥ - ΠΕΡΑΧΩΡΑΣ - ΑΓΙΩΝ ΘΕΟΔΩΡΩΝ

Μετά την εκδήλωση μιας δασικής πυρκαγιάς οι φορείς πολιτικής προστασίας, στο πλαίσιο των αρμοδιοτήτων τους, κινητοποιούνται άμεσα και δρομολογούν σειρά δράσεων για την υποστήριξη του έργου του Πυροσβεστικού Σώματος στον έλεγχο και την καταστολή των δασικών πυρκαγιών, καθώς και για την αντιμετώπιση εκτάκτων αναγκών και την άμεση/βραχεία διαχείριση των συνεπειών. Προϋπόθεση για την αποτελεσματική απόκριση των φορέων πολιτικής προστασίας της χώρας είναι η συνέργεια, η συνεργασία και η διαλειτουργικότητα σε όλα τα επίπεδα Διοίκησης.

Στο Μέρος 7 που ακολουθεί δίνονται συντονιστικές οδηγίες για τη απόκριση όλων των εμπλεκόμενων φορέων για την υποστήριξη του έργου του Πυροσβεστικού Σώματος στον έλεγχο και την καταστολή των δασικών πυρκαγιών, καθώς και για την από κοινού αντιμετώπιση εκτάκτων αναγκών και την άμεση/βραχεία διαχείριση συνεπειών και την εξασφάλιση ενιαίας και συγχρονισμένης δράσης.

7.1 Διοίκηση, Έλεγχος & Συντονισμός επιχειρήσεων

Για τις επιχειρήσεις καταστολής των Δασικών Πυρκαγιών, η Διοίκηση Έλεγχος & Συντονισμός των επιχειρήσεων γίνεται από τα αρμόδια όργανα του Πυροσβεστικού Σώματος και σύμφωνα με το επίπεδο κλιμάκωσης των επιχειρήσεων, όπως αυτό ορίζεται στα επιχειρησιακά του Σχέδια.

Για την υποστήριξη του έργου της καταστολής κατόπιν σχετικού αιτήματος, το οποίο αποτελεί ευθύνη του Πυροσβεστικού Σώματος, καθώς και για την αντιμετώπιση εκτάκτων αναγκών λόγω Δασικών Πυρκαγιών και τη διαχείριση των συνεπειών (συμπεριλαμβανομένης της οργανωμένης απομάκρυνσης πολιτών και της άμεσης-βραχείας αποκατάστασης), η Διοίκηση, Έλεγχος & Συντονισμός των δράσεων πολιτικής προστασίας αποτελεί ευθύνη του Γενικού Γραμματέα Πολιτικής Προστασίας, των Περιφερειάρχων/αρμόδιων χωρικών Αντιπεριφερειάρχων και των Δημάρχων και εφόσον συντρέχουν λόγοι και των αρμόδιων οργάνων των Αποκεντρωμένων Διοικήσεων, οι οποίοι αναλόγως της κλιμάκωσης υλοποιούν στο πλαίσιο των αρμοδιοτήτων τους δράσεις πολιτικής προστασίας, ενημερώνοντας ταυτόχρονα το ανώτερο διοικητικά επίπεδο για δράσεις πολιτικής προστασίας.

Η κινητοποίηση και κλιμάκωση δράσεων των φορέων πραγματοποιείται κατόπιν σχετικού αιτήματος από το κατώτερο προς το ανώτερο επίπεδο διοίκησης, εφόσον συντρέχουν λόγοι αδυναμίας αντιμετώπισης των εκτάκτων αναγκών και της διαχείρισης των συνεπειών λόγω δασικών πυρκαγιών, εξάπλωσης της δασικής πυρκαγιάς πέραν των διοικητικών ορίων κάθε διοικητικού επιπέδου και του μεγέθους των απωλειών ή ζημιών που αφορούν στη ζωή, στην υγεία και στην περιουσία των πολιτών, στα αγαθά, στις παραγωγικές πηγές, στο περιβάλλον και στις υποδομές.

Επισημαίνεται ότι η καταστολή των δασικών πυρκαγιών διεξάγεται υπό την ευθύνη και τον επιχειρησιακό σχεδιασμό του Πυροσβεστικού Σώματος, σύμφωνα και με το Άρθρο 74 Ν.4662/2020. Οι λοιποί εμπλεκόμενοι φορείς, όπως οι Περιφέρειες, οι Δήμοι, κλπ., έχουν υποστηρικτικό ρόλο στην καταστολή των δασικών πυρκαγιών και η συνδρομή στο έργο του Π.Σ. (ΚΥΑ.12030Φ.109.1/10-5-1999 – ΦΕΚ 713/Β'/1999) πραγματοποιείται κατόπιν σχετικού αιτήματος του εκάστοτε Επικεφαλής Αξιωματικού του Π.Σ. ο οποίος ενεργεί σε τοπικό επίπεδο ως συντονιστής του πυροσβεστικού έργου.

Η Διοίκηση, ο Έλεγχος & ο Συντονισμός επιμέρους επιχειρησιακών δράσεων αναλαμβάνεται από τους καθ' ύλη αρμόδιους φορείς.

- Δράσεις ελέγχου και καταστολής των Δασικών Πυρκαγιών, διάσωσης καθώς και ενίσχυσης σε προσωπικό και μέσα του ΠΣ και λοιπών φορέων, αναλαμβάνονται και συντονίζονται από τον εκάστοτε Επικεφαλής

Αξιωματικό του Πυροσβεστικού Σώματος, ο οποίος ενεργεί ως συντονιστής του πυροσβεστικού έργου στην περιοχή του συμβάντος.

- Δράσεις μέτρων τάξης και ασφάλειας, μέτρων τροχαίας, υποστήριξη μέτρων προστασίας πολιτών αναλαμβάνονται και συντονίζονται από τον εκάστοτε Επικεφαλής Αξιωματικό της Ελληνικής Αστυνομίας και σε περίπτωση περιοχής αρμοδιότητας Λιμενικού Σώματος – Ελληνικής Ακτοφυλακής, από τον εκάστοτε Επικεφαλής Αξιωματικό του Λιμενικού Σώματος – Ελληνικής Ακτοφυλακής.
- Δράσεις έρευνας και διάσωσης στην χωρική αρμοδιότητα του Λιμενικού Σώματος - Ελληνικής Ακτοφυλακής (θαλάσσιος χώρος, αιγιαλός και παραλία) αναλαμβάνονται και συντονίζονται από τις εκάστοτε αρμόδιες αρχές του ΛΣ-ΕΛΑΚΤ
- Δράσεις ιατρικής υποστήριξης, διακομιδής τραυματιών-ασθενών και ενεργοποίησης των κατά τόπους μονάδων υγείας (νοσοκομεία, κέντρα υγείας, κλπ).αναλαμβάνονται και συντονίζονται από το ΕΚΑΒ (Κεντρική Υπηρεσία ή Παράρτημα ΕΚΑΒ).

7.2 Στάδια Επιχειρήσεων

Για τις δασικές πυρκαγιές, τα στάδια των επιχειρήσεων από την εκδήλωση του φαινομένου ως και τον πλήρη έλεγχό του, προσδιορίστηκαν ως εξής (5060/12-06-2008 έγγραφό μας):

- Αναγγελία
- Κινητοποίηση δυνάμεων – Αρχική Εκτίμηση Κατάστασης
- Ανάπτυξη Δυνάμεων - Επέμβαση
- Μερικός Έλεγχος
- Έλεγχος - Φύλαξη
- Πλήρης Κατάσβεση
- Αποτίμηση

Ειδικότερα, οι δράσεις πολιτικής προστασίας σε τακτικό επίπεδο ακολουθούν τις φάσεις εξέλιξης του καταστροφικού φαινομένου και εντάσσονται στα αντίστοιχα στάδια επιχειρήσεων.

Με βάση τα ανωτέρω στάδια επιχειρήσεων, προσδιορίζονται με χρονική αλληλουχία ακολούθως οι κύριες δράσεις κατά αρμοδιότητα των Φορέων στην αντιμετώπιση Δασικών Πυρκαγιών και περιγράφεται η κλιμάκωση των ενεργειών.

Συγκεκριμένα, στο στάδιο επιχειρήσεων «**Αναγγελία**» ορίζεται το σύνολο των ενεργειών της Διοίκησης για τη μεταβίβαση προς όλους τους εμπλεκόμενους Φορείς της εξακριβωμένης πληροφορίας με την οποία περιγράφεται η θέση που εκδηλώθηκε η πυρκαγιά, η ώρα που έγινε αντιληπτή και το είδος της βλάστησης που καίγεται.

Το στάδιο επιχειρήσεων «**Κινητοποίηση Δυνάμεων-Αρχική Εκτίμηση Κατάστασης**» συνδέεται με την κλιμάκωση δυναμικού και μέσων του Πυροσβεστικού Σώματος που απαιτείται, σύμφωνα με την πρώτη εκτίμηση του επικεφαλής Αξιωματικού του Πυροσβεστικού Σώματος ο οποίος μεταβαίνει στον τόπο του συμβάντος, για την αντιμετώπιση της πυρκαγιάς. Με βάση τη διαθεσιμότητα του αιτούμενου δυναμικού και μέσων ο επικεφαλής Αξιωματικός του Πυροσβεστικού Σώματος θα οδηγηθεί στην επιλογή του βέλτιστου Σχεδίου δράσης στο επόμενο στάδιο επιχειρήσεων.

Στο στάδιο επιχειρήσεων «**Ανάπτυξη Δυνάμεων – Επέμβαση**» πραγματοποιείται από τα αρμόδια όργανα του Πυροσβεστικού Σώματος η επιλογή του βέλτιστου Σχεδίου δράσεως και υλοποιείται με την αντίστοιχη ανάπτυξη δυνάμεων και επέμβαση στον τόπο της πυρκαγιάς. Οι λοιποί εμπλεκόμενοι Φορείς συμμετέχουν είτε υποστηρικτικά στο έργο της κατάσβεσης της Δασικής Πυρκαγιάς, είτε στην αντιμετώπιση εκτάκτων αναγκών λόγω Δασικών Πυρκαγιών και διαχείριση των συνεπειών κατά το μέρος που τους αφορά λόγω αρμοδιότητας.

Στο στάδιο επιχειρήσεων «**Μερικός Έλεγχος**» θεωρείται ότι, όταν λόγω των συνθηκών που επικρατούν, της διασποράς και του έργου των δυνάμεων πυρόσβεσης, έχει πλήρως κατασβεστεί το μεγαλύτερο μέρος της

περιμέτρου μιας πυρκαγιάς και δεν αναμένεται μεγάλη αύξηση της περιμέτρου της πυρκαγιάς. Το έργο της κατάσβεσης συνεχίζεται έτσι ώστε να οριοθετηθεί η περίμετρος. Στο στάδιο αυτό δεν προβλέπεται αποκλιμάκωση των Φορέων που συμμετέχουν στο έργο της από εδάφους κατάσβεσης.

Στο στάδιο επιχειρήσεων «**Έλεγχος - Φύλαξη**» θεωρείται ότι η περίμετρος της πυρκαγιάς έχει πλήρως κατασβηστεί και πραγματοποιείται φύλαξη του χώρου για τυχόν αναζωπυρώσεις και μερική αποκλιμάκωση των διατιθέμενων μέσων κατόπιν εισήγησης του επικεφαλής Αξιωματικού του Π.Σ. Το χρονικό διάστημα για το οποίο διαρκεί η φύλαξη για τυχόν αναζωπυρώσεις συνδέεται κατά κανόνα με το είδος της καύσιμης ύλης που βρίσκεται στην περίμετρο της πυρκαγιάς, την έκταση της πυρκαγιάς, τη μορφολογία του εδάφους και τις εκάστοτε καιρικές συνθήκες.

Στο στάδιο επιχειρήσεων «**Πλήρης Κατάσβεση**» θεωρείται ότι το συμβάν έχει λήξει και πραγματοποιείται πλήρης αποκλιμάκωση των διατιθέμενων για την κατάσβεση και για τη φύλαξη δυναμικού και μέσων μετά τη σχετική λήψη απόφασης του επικεφαλής Αξιωματικού του Πυροσβεστικού Σώματος που διοικεί το συμβάν.

Στο στάδιο επιχειρήσεων «**Αποτίμηση**» όλοι οι φορείς-υπηρεσίες που ενεπλάκησαν στην αντιμετώπιση εκτάκτων αναγκών και τη διαχείριση των συνεπειών εξαιτίας δασικών πυρκαγιών προχωρούν σε αποτίμηση των δράσεων/ενεργειών τους βάσει του αντίστοιχου σχεδιασμού τους. Σκοπός της αποτίμησης είναι η αναγνώριση εκ μέρους των φορέων σημείων που χρήζουν βελτιώσεων στο σχεδιασμό τους, καθώς και στην ορθολογικότερη διαχείριση πόρων. Νοείται ότι για να είναι δυνατή η σύνταξη αποτίμησης, οι ανωτέρω φορείς οφείλουν να καταγράφουν με χρονολογική σειρά τις δράσεις/ενέργειες στις οποίες προέβησαν και τους αντίστοιχους πόρους που διέθεσαν, σε κάθε Φάση του Συστήματος Κινητοποίησης Πολιτικής Προστασίας.

Διευκρινίζεται ότι η κλιμάκωση της κινητοποίησης του κάθε φορέα δεν πρέπει να συγχέεται με τη γενικότερη κλιμάκωση της κινητοποίησης των λοιπών επιχειρησιακά εμπλεκόμενων φορέων και είναι δυνατόν να λαμβάνει χώρα σε διαφορετικό χρόνο, όπως προκύπτει από το ρόλο και τις αρμοδιότητες του.

7.3 Αρχική Ειδοποίηση - Αναγγελία

Ο αρμόδιος φορέας για την έκδοση αρχικής ειδοποίησης – αναγγελίας σχετικά με την έναρξη δασικής πυρκαγιάς ορίζεται εκ του θεσμικού του πλαισίου το Πυροσβεστικό Σώμα. Οποιαδήποτε επιπλέον πληροφορία που προέρχεται από μη θεσμοθετημένους για το σκοπό αυτό φορείς αποτελεί χρήσιμη πρόσθετη πληροφορία για τα αρμόδια όργανα των διαφόρων επιπέδων.

Διευκρινίζεται ότι ο σχεδιασμός για την ανάπτυξη μηχανισμού επιτήρησης των δασών και δασικών εκτάσεων κατά την αντιπυρική περίοδο, καθώς και της συλλογής πληροφοριών για την αναγγελία εκδήλωσης δασικής πυρκαγιάς αποτελεί μέρος των Επιχειρησιακών Σχεδίων του Πυροσβεστικού Σώματος (Ν. 2612/1998 «Ανάθεση της δασοπυρόσβεσης στο Πυροσβεστικό Σώμα και άλλες διατάξεις»).

Εφόσον εξακριβωθεί η πληροφορία για έναρξη δασικής πυρκαγιάς από την αρμόδια Πυροσβεστική Υπηρεσία, αυτή ενημερώνει άμεσα το Περιφερειακό Κέντρο Επιχειρήσεων (ΠΕ.Κ.Ε.) της οικείας Περιφερειακής Πυροσβεστικής Διοίκησης (ΠΕ.ΠΥ.Δ.).

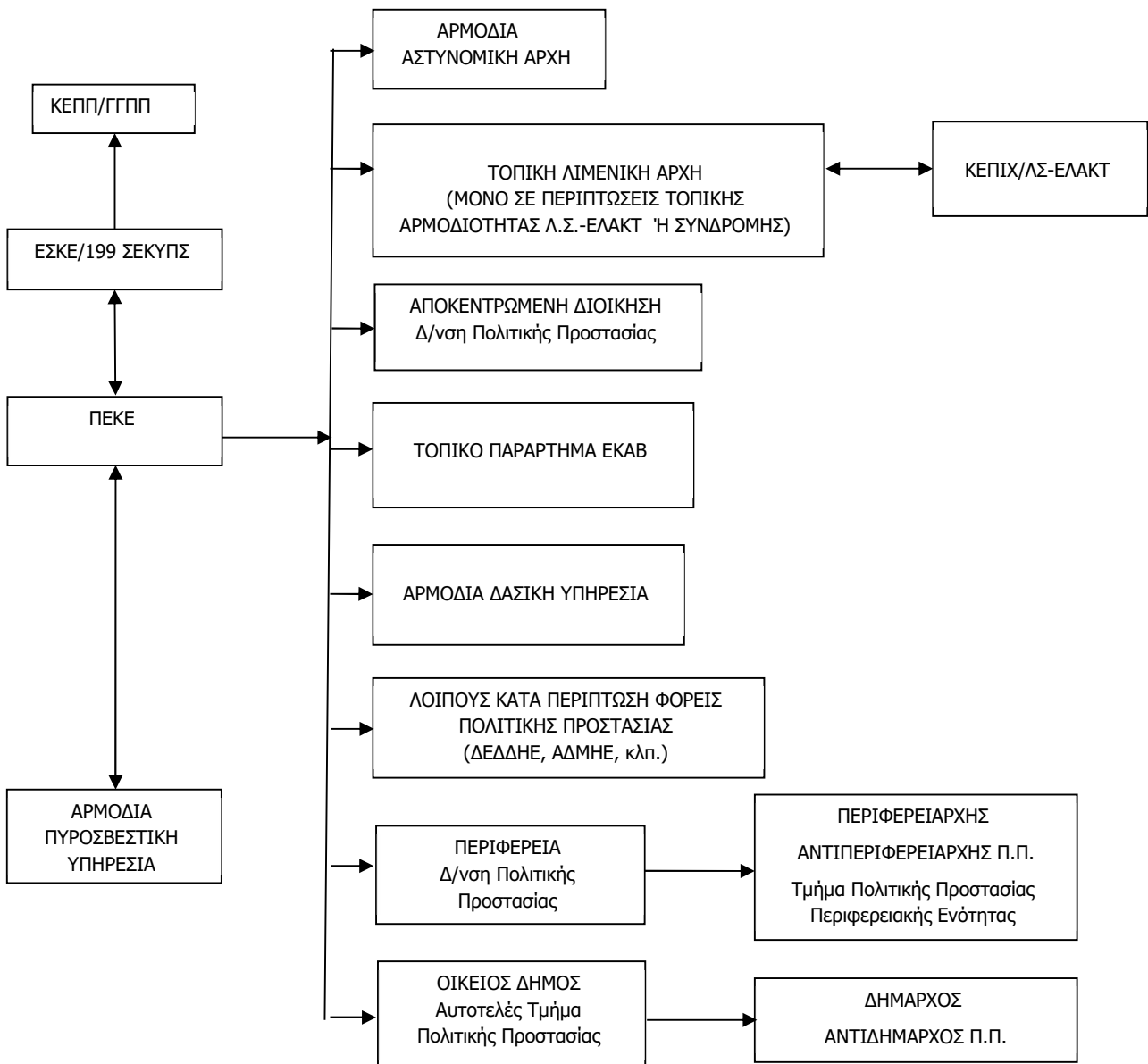
Εν συνεχεία, το Περιφερειακό Κέντρο Επιχειρήσεων (ΠΕ.Κ.Ε.), στο πλαίσιο ενεργειών της αρχικής ειδοποίησης – αναγγελίας, επικοινωνεί τηλεφωνικά και ενημερώνει τις εξής εμπλεκόμενες Υπηρεσίες/ Φορείς:

- ΕΣΚΕΔΙΚ/ΜΕΦ (Unit-3) – 199/ΣΕΚΥΠΣ
- Δ/ση Πολιτικής Προστασίας της οικείας Περιφέρειας
- Αυτοτελές Τμήμα Πολιτικής Προστασίας του οικείου Δήμου
- Τοπική Αρμόδια Αστυνομική Αρχή
- Τοπικό Παράρτημα του ΕΚΑΒ
- Αρμόδια Δασική Υπηρεσία
- Λοιπούς φορείς που δύναται να συνδράμουν υποστηρικτικά το έργο της κατάσβεσης του Π.Σ. (ΔΕΔΔΗΕ, κλπ.)

Στη συνέχεια ο κάθε παραλήπτης της αρχικής ειδοποίησης αναλαμβάνει να ενημερώσει τις αρμόδιες επιχειρησιακά εμπλεκόμενες οργανικές μονάδες του φορέα του.

Νοείται ότι, η Δ/ση Πολιτικής Προστασίας της Περιφέρειας και το Αυτοτελές Τμήμα Πολιτικής Προστασίας του Δήμου ενημερώνουν άμεσα αντίστοιχα, τον οικείο Περιφερειάρχη και τον αρμόδιο χωρικό Αντιπεριφερειάρχη και τον οικείο Δήμαρχο, προκειμένου να υπάρξει εκ μέρους της Περιφέρειας ή του Δήμου, κινητοποίηση προσωπικού και μέσων για την υποστήριξη του έργου του Π.Σ. καθώς και για την αντιμετώπιση εκτάκτων αναγκών και την άμεση/βραχεία διαχείριση των συνεπειών, εφόσον συντρέχουν λόγοι.

Στο ακόλουθο **Διάγραμμα 7.3.1** δίνεται σχηματικά η ροή πληροφοριών για την αναγγελία – αρχική ειδοποίηση.



Διάγραμμα 7.3.1 Ροή πληροφοριών για την αρχική ειδοποίηση - αναγγελία.

7.4 Επικοινωνίες

Οι επικοινωνίες μεταξύ των Φορέων για δράσεις υποστήριξης του έργου του Π.Σ. στην καταστολή δασικών πυρκαγιών και στην αντιμετώπιση εκτάκτων αναγκών λόγω δασικών πυρκαγιών και διαχείριση των συνεπειών γίνονται κατά κανόνα με τη χρήση των δικτύων σταθερής και κινητής τηλεφωνίας σε όλα τα στάδια επιχειρήσεων.

Για τις ενδοεπικοινωνίες, τους οι εμπλεκόμενοι φορείς δύναται να χρησιμοποιούν και δίκτυα ασύρματων επικοινωνιών, σύμφωνα με τα προβλεπόμενα στον επιχειρησιακό σχεδιασμό τους.

Η ανταλλαγή πληροφοριών, η αποστολή αιτημάτων, κλπ. που πραγματοποιούνται μέσω τηλεφωνικών επικοινωνιών, δύναται να ακολουθείται με την αποστολή εγγράφων μέσω ηλεκτρονικού ταχυδρομείου όταν αυτό απαιτείται και είναι εφικτό.

Η αναγγελία των Δασικών Πυρκαγιών αποτελεί ευθύνη των υπηρεσιών του Πυροσβεστικού Σώματος το οποίο και εξασφαλίζει σε 24ωρη βάση επικοινωνία με τους Φορείς που εμπλέκονται υποστηρικτικά στο έργο της κατάσβεσης των Δασικών Πυρκαγιών (ΚΥΑ 12030Φ.109.1/1999, αρθ.1, παρ.4, αρθ.3, παρ.2).

7.5 Κινητοποίηση

Η κινητοποίηση των υπηρεσιών του Πυροσβεστικού Σώματος για τον έλεγχο και καταστολή του φαινομένου αποφασίζεται από τα αρμόδια όργανα του ΠΣ, σύμφωνα με τον επιχειρησιακό σχεδιασμό του ΠΣ.

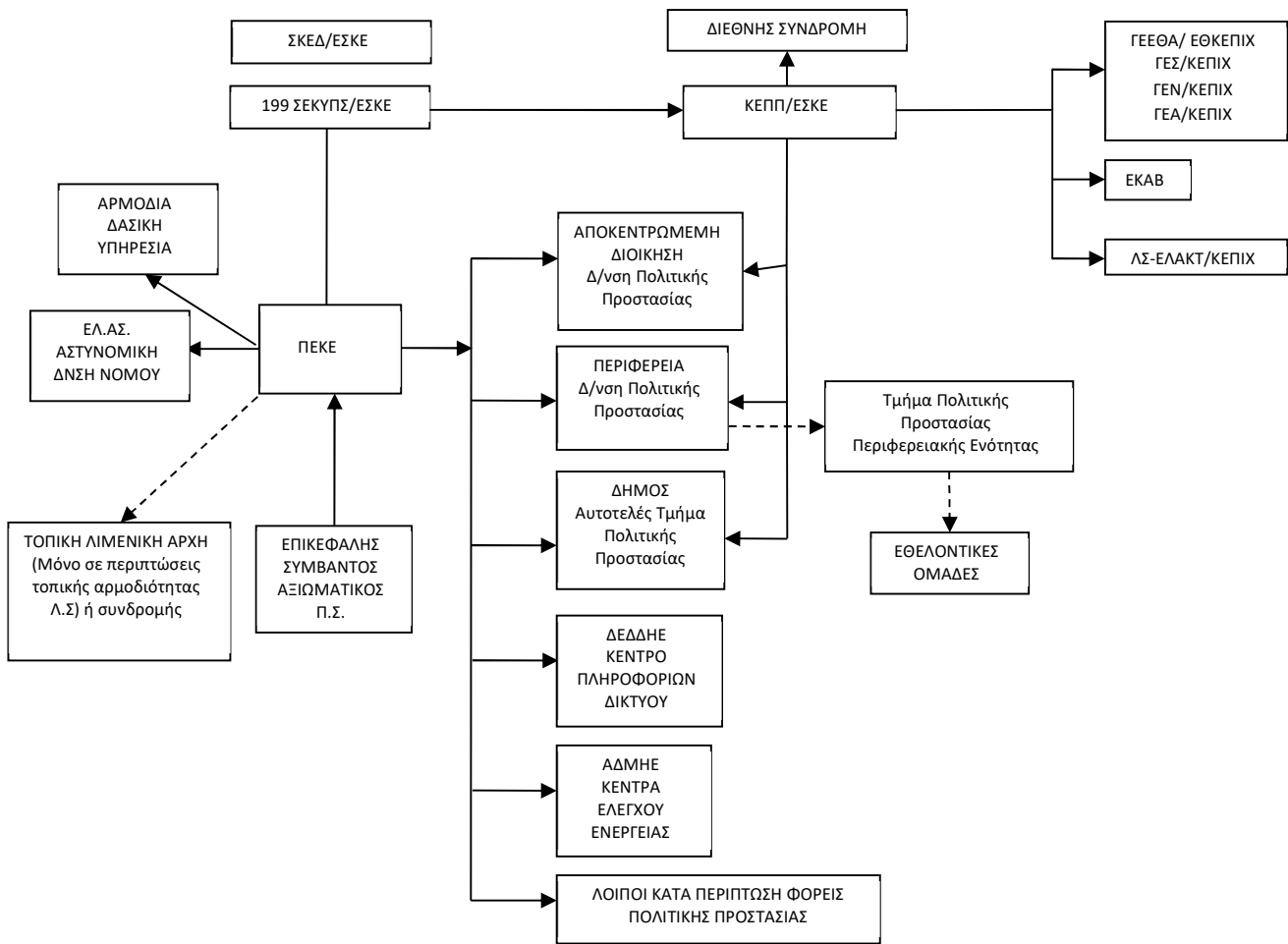
Οι φορείς που ενημερώνονται από την αρμόδια Πυροσβεστική Υπηρεσία ή το οικείο Περιφερειακό Κέντρο Επιχειρήσεων (ΠΕ.Κ.Ε.) του Π.Σ. για την εκδήλωση δασικής πυρκαγιάς σε περιοχή ευθύνης τους, κινητοποιούν το εμπλεκόμενο προσωπικό και τα μέσα που έχουν στη διάθεσή τους για την υλοποίηση δράσεων πολιτικής προστασίας που αφορούν:

- την υποστήριξη του έργου της καταστολής των δασικών πυρκαγιών, την κύρια ευθύνη του οποίου έχει το Πυροσβεστικό Σώμα, (**Διάγραμμα 7.5.1**)
- την αντιμετώπιση εκτάκτων αναγκών λόγω δασικών πυρκαγιών και τη διαχείριση των συνεπειών (συμπεριλαμβανομένης και της άμεσης/βραχείας αποκατάστασης από καταστροφές που έχουν προκληθεί από δασικές πυρκαγιές) (
-
- **Διάγραμμα 7.5.2**)

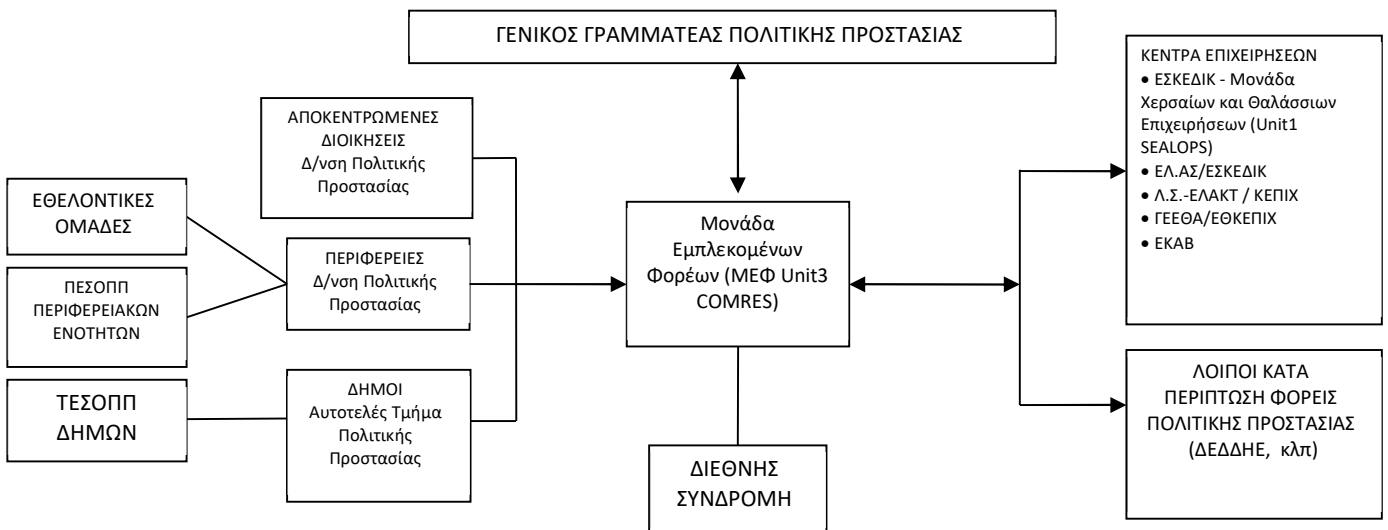
Νοείται ότι το επίπεδο κλιμάκωσης και κινητοποίησης του εμπλεκόμενου προσωπικού και μέσων δύναται να τροποποιηθεί, όταν αυτό απαιτηθεί, βάσει της αξιολόγησης των νεότερων δεδομένων που αφορούν την εξέλιξη και τις συνέπειες του καταστροφικού φαινομένου. Κριτήρια κλιμάκωσης θεωρούνται:

- η αδυναμία αντιμετώπισης της καταστροφής από το κατώτερο διοικητικό επίπεδο λόγω ανεπάρκειας διατιθέμενων πόρων
- η έκταση της καταστροφής
- το μέγεθος των απωλειών ή ζημιών (ένταση της καταστροφής)

Διευκρινίζεται ότι η κλιμάκωση της κινητοποίησης του κάθε φορέα δεν πρέπει να συγχέεται με τη γενικότερη κλιμάκωση της κινητοποίησης των λοιπών επιχειρησιακά εμπλεκόμενων φορέων και είναι δυνατόν να λαμβάνει χώρα σε διαφορετικό χρόνο, όπως προκύπτει από το ρόλο και τις αρμοδιότητες του.



Διάγραμμα 7.5.1 Ροή πληροφοριών για την υποστήριξη του έργου της καταστολής των δασικών πυρκαγιών.



Διάγραμμα 7.5.2 Ροή πληροφοριών κινητοποίησης φορέων για τη διαχείριση των συνεπειών από δασικές πυρκαγιές (συμπεριλαμβανομένης και της βραχείας αποκατάστασης).

7.5.1 Κινητοποίηση σε τοπικό επίπεδο

Οι κατά τόπους Πυροσβεστικές Υπηρεσίες, μετά την εκδήλωση δασικής πυρκαγιάς κινητοποιούνται για τον έλεγχο και καταστολή του φαινομένου, σύμφωνα με τον επιχειρησιακό σχεδιασμό του Π.Σ.

Ενημερώνονται για άλλα συμβάντα αρμοδιότητάς τους από τις υπηρεσίες της ΕΛ.ΑΣ. ή και από άλλους φορείς και ιδιώτες και κινητοποιούνται σύμφωνα με τα προβλεπόμενα στα επιχειρησιακά τους σχέδια για τον απεγκλωβισμό και διάσωση πολιτών που βρίσκονται σε επαφή, ή εντός του φλεγόμενου χώρου και η προσωπική τους ασφάλεια διατρέχει άμεσο και διαρκή κίνδυνο που απαιτεί την παροχή βοήθειας.

Προβαίνουν σε αξιολόγηση και εκτίμηση των πληροφοριών από τον τόπο της καταστροφής, κλιμακώνουν τις δράσεις τους και αναλόγως της φύσης και της έκτασης των συμβάντων αρμοδιότητάς τους και αιτούνται μέσω των Περιφερειακών Κέντρων Επιχειρήσεων (ΠΕ.Κ.Ε.) του Π.Σ. και του ΕΣΚΕΔΙΚ/ΑΠΣ την ενίσχυση των δυνάμεών τους με προσωπικό και μέσα του Π.Σ., καθώς και την υποστήριξη για την υλοποίηση των ανωτέρω δράσεων από άλλους φορείς (ΕΛ.ΑΣ., ΕΚΑΒ, ΟΤΑ, κ.λπ.).

Όταν στην οικεία Πυροσβεστική Υπηρεσία περιέλθει η πληροφορία για την έναρξη δασικής πυρκαγιάς, και κρίνεται από αυτήν ως κρίσιμο περιστατικό, ενημερώνεται αμέσως η οικεία Δασική Υπηρεσία για την επιτόπια συνδρομή της με αρμόδιο εκπρόσωπό της και τη συνεργασία του με τον επικεφαλής των δυνάμεων καταστολής, προς την κατεύθυνση της αποτελεσματικής αντιμετώπισής της.

Εν συνεχεία, αναλόγως της πορείας εξέλιξης του καταστροφικού φαινομένου, ενημερώνουν και συνεργάζονται με τους κατά τόπο αρμόδιους Περιφερειάρχες, Αντιπεριφερειάρχες και Δημάρχους και τους υπεύθυνους λειτουργίας εγκαταστάσεων και υποδομών και εισηγούνται την δρομολόγηση δράσεων από τους ανωτέρω που αφορούν την προστασία της ζωής και της περιουσίας των πολιτών από τον κίνδυνο των δασικών πυρκαγιών στο πλαίσιο των αρμοδιοτήτων τους, όπως υλοποίηση του μέτρου της οργανωμένης προληπτικής απομάκρυνσης πολιτών, εκκένωση κατασκηνώσεων, κλπ.

Η οικεία Δασική Υπηρεσία, όταν ενημερωθεί για έναρξη δασικής πυρκαγιάς, η οποία έχει κριθεί από την αντίστοιχη Πυροσβεστική Υπηρεσία ως κρίσιμο περιστατικό, αμέσως συνδράμει επιτόπια με αρμόδιο εκπρόσωπό της, ο οποίος συνεργάζεται με τον επικεφαλής των δυνάμεων καταστολής, προς την κατεύθυνση της αποτελεσματικής αντιμετώπισής της, ενημερώνοντας ταυτόχρονα και τον αρμόδιο Προϊστάμενό του.

Επίσης, η οικεία Δασική Υπηρεσία όταν ενημερωθεί για έναρξη δασικής πυρκαγιάς από τον εκπρόσωπο της Γενικής Δ/σης Δασών & Δασικού Περιβάλλοντος του Υπ.ΕΝ. στο ΕΣΚΕΔΙΚ/ΑΠΣ ή την οικεία Πυροσβεστική Υπηρεσία, αμέσως στέλνει κλιμάκιο επί τόπου, προκειμένου να παράσχει άμεσα τις απαιτούμενες πληροφορίες που άπτονται στην αρμοδιότητά του (βλάβηση, ανάγλυφο, καιρικές συνθήκες κλπ).

Ο εκπρόσωπος της οικείας Δασικής Υπηρεσίας, ο οποίος παρευρίσκεται σε ένα συμβάν δασικής πυρκαγιάς, έχει συμβουλευτικό ρόλο και συνεργάζεται με τον επικεφαλής των δυνάμεων καταστολής, παρέχοντας πληροφορίες σχετικά με το οδικό δασικό δίκτυο, το ανάγλυφο, τη συμπεριφορά της υπάρχουσας δασικής βλάστησης στη φωτιά, τις πιθανές θέσεις όπου μπορούν να διανοιχτούν ζώνες με μηχανικούς τρόπους και με ότι άλλο στοιχείο μπορεί να βοηθήσει προς την κατεύθυνση της αποτελεσματικής αντιμετώπισής της.

Οι κατά τόπους Αστυνομικές Αρχές, μετά την ενημέρωσή τους από το οικείο Περιφερειακό Κέντρο Επιχειρήσεων (ΠΕ.Κ.Ε.) του Π.Σ. ή την οικεία Πυροσβεστική Υπηρεσία για την εκδήλωση δασικής πυρκαγιάς σε περιοχή ευθύνης τους και σύμφωνα με τα προβλεπόμενα στο σχεδιασμό τους, κινητοποιούν τους διαθέσιμους πόρους τους για τη λήψη μέτρων τροχαίας κίνησης προς αποφυγή κυκλοφοριακής συμφόρησης, τόσο στην πληγείσα περιοχή όσο και ευρύτερα, εκτροπή ροής κυκλοφορίας των λοιπών οχημάτων προς αποφυγή εγκλωβισμού τους στην πυρκαγιά, καθώς και μέτρων διευκόλυνσης των πολιτών που απομακρύνονται από την πληγείσα περιοχή.

Επίσης, στο πλαίσιο των αρμοδιοτήτων τους, προχωρούν στη λήψη μέτρων τάξης και ασφάλειας στην πληγείσα περιοχή, καθώς και όπου αλλού απαιτείται η επιπρόσθετη λήψη μέτρων ασφάλειας για την διευκόλυνση του έργου των σωστικών συνεργείων, και την προστασία της ζωής και της περιουσίας των πολιτών. Σε περιπτώσεις που δεν επαρκούν τα διαθέσιμα μέσα του ΕΚΑΒ και αν παραστεί ανάγκη, δύναται να συνδράμουν το έργο της μεταφοράς τραυματιών σε νοσηλευτικές μονάδες.

Επιπλέον, οι κατά τόπους Αστυνομικές Αρχές υποστηρίζουν την υλοποίηση δράσεων οργανωμένης/προληπτικής απομάκρυνσης πολιτών, όταν το μέτρο αυτό αποφασιστεί.

Οι υπηρεσίες του Ε.Κ.Α.Β. μετά την ενημέρωσή τους από το οικείο Περιφερειακό Κέντρο Επιχειρήσεων (ΠΕ.Κ.Ε.) του Π.Σ. ή την οικεία Πυροσβεστική Υπηρεσία για την εκδήλωση δασικής πυρκαγιάς σε περιοχή ευθύνης τους, θέτουν σε ετοιμότητα τους διαθέσιμους πόρους τους, σύμφωνα με τα προβλεπόμενα στο σχεδιασμό τους, και κατευθύνουν το έργο τους, σε συνεργασία με τους κατά τόπους διοικητές των υγειονομικών μονάδων και τις κατά τόπους διοικήσεις του Π.Σ., της ΕΛ.ΑΣ. και του ΛΣ/ΕΛΑΚΤ, για την αποστολή ασθενοφόρων και κινητών μονάδων στον τόπο της πυρκαγιάς, καθώς και την παροχή πρώτων βοηθειών τυχόν τραυματιών και διακομιδή τους στα νοσοκομεία.

Ο Πρόεδρος του Ε.Κ.Α.Β. ενεργοποιεί, όταν αυτό απαιτηθεί, την Ομάδα Διαχείρισης Κρίσεων (Ο.Δι.Κ.) του Εθνικού Κέντρου Άμεσης Βοήθειας, η οποία συντονίζει επιτελικά και επιχειρησιακά τις δραστηριότητες των κατά τόπους δυνάμεων του ΕΚΑΒ [παραρτήματα του ΕΚΑΒ, Ειδικό Τμήμα Ιατρικής Καταστροφών (ΕΤΙΚ) του ΕΚΑΒ, κ.λπ.].

Σε περιπτώσεις δασικών πυρκαγιών και όταν συντρέχει λόγος, η Μονάδα Εμπλεκόμενων Φορέων (ΜΕΦ, UNIT-3 COMRES)/ΕΣΚΕΔΙΚ/ΑΠΣ επικοινωνεί με το ΕΚΑΒ και ενημερώνει σχετικά με την εκδήλωση τους και τις επηρεαζόμενες περιοχές. Εν συνεχεία, το ΕΚΑΒ ενημερώνει σχετικά τις διοικήσεις των νοσηλευτικών μονάδων στις περιοχές όπου εξελίσσεται η δασική πυρκαγιά, προκειμένου να βρίσκονται σε ετοιμότητα υλοποίησης δράσεων που προβλέπονται στα επιχειρησιακά σχέδια αντιμετώπισης καταστροφών και εκτάκτων αναγκών του Υπουργείου Υγείας.

Επίσης το **ΕΚΑΒ**, μετά την εκδήλωση δασικών πυρκαγιών, έχει την ευθύνη για τον γενικότερο συντονισμό των φορέων που έχουν την ευθύνη για την υλοποίηση δράσεων σχετικών με την αντιμετώπιση εκτάκτων καταστάσεων που αφορούν στη δημόσια υγεία. Ειδικότερα και όταν αυτό απαιτείται, παρακολουθεί την εφαρμογή δράσεων του Τομέα Υγείας βάσει του αντίστοιχου σχεδιασμού, για την αντιμετώπιση εκτάκτων αναγκών εξαιτίας δασικών πυρκαγιών, όπως ετοιμότητα και λειτουργία των νοσηλευτικών μονάδων για την υποδοχή περιστατικών υγείας, κάλυψη αυξημένων αναγκών σε φαρμακευτικό υλικό, επιδημιολογική επιτήρηση από κλιμάκια του ΕΟΔΥ, έλεγχοι Δημόσιας Υγείας (Υδατος, Υγιεινής χώρου φύλαξης τροφίμων), ψυχοκοινωνική υποστήριξη στις πληγείσες περιοχές από κλιμάκια του ΕΚΚΑ, κλπ. (Ν.3370/05, ΦΕΚ 176/Α'/2005 – Ν. 3527/07, ΦΕΚ 25/Α'/2007).

Οι διοικήσεις των νοσηλευτικών μονάδων στην περιοχή όπου εξελίσσεται η δασική πυρκαγιά βρίσκονται σε επικοινωνία με τις οικείες υπηρεσίες του Ε.Κ.Α.Β., σχετικά με τον αριθμό των συμβάντων υγείας στην περιοχή ευθύνης τους, προκειμένου να βρίσκονται σε ετοιμότητα να αντιμετωπίσουν αυξημένο αριθμό προσέλευσης ασθενών/τραυματιών λόγω δασικών πυρκαγιών.

Οι κατά τόπους Λιμενικές Αρχές μετά την ενημέρωσή τους από το οικείο Περιφερειακό Κέντρο Επιχειρήσεων (ΠΕ.Κ.Ε.) του Π.Σ. ή την οικεία Πυροσβεστική Υπηρεσία για την εκδήλωση δασικής πυρκαγιάς, υλοποιούν σύμφωνα με το σχεδιασμό τους μέτρα ασφάλειας ναυσιπλοΐας ευρύτερης θαλάσσιας περιοχής, σε περιπτώσεις υδροληψίας από πυροσβεστικά αεροσκάφη και θέτουν σε ετοιμότητα τα πλωτά μέσα του ΛΣ-ΕΛΑΚΤ για παροχή βοήθειας στα αεροσκάφη εφόσον απαιτηθεί. Επίσης, κατόπιν σχετικού αιτήματος, διευκολύνουν την από θαλάσσης μεταφορά με πλωτά μέσα του ΛΣ-ΕΛΑΚΤ προσωπικού και μέσων επιχειρησιακά εμπλεκόμενων φορέων στην αντιμετώπιση εκτάκτων αναγκών και διαχείρισης των συνεπειών (ΕΛ.ΑΣ., ΠΣ, Ε.Κ.Α.Β., κλπ) λόγω δασικών πυρκαγιών, καθώς και υλικών και μέσων για την περίθαλψη πληγέντων, όταν αυτό κρίνεται απαραίτητο.

Επιπλέον, το ΛΣ-ΕΛΑΚΤ υποστηρίζει με πλωτά μέσα που διαθέτει, εφόσον συντρέχουν λόγοι, τις επιχειρήσεις διάσωσης που διενεργούνται από το Π.Σ. ή δράσεις οργανωμένης/προληπτικής απομάκρυνσης πολιτών, όταν το μέτρο αυτό αποφασιστεί. Τέλος, συντονίζουν δράσεις έρευνας και διάσωσης στην χωρική αρμοδιότητα του Λιμενικού Σώματος - Ελληνικής Ακτοφυλακής (θαλάσσιος χώρος, αιγιαλός και παραλία – αρθ. 26 του Ν.4597/2019), σύμφωνα με τα προβλεπόμενα στα επιχειρησιακά τους σχέδια.

Ο Δήμαρχος, μετά την ενημέρωσή του από το Αυτοτελές Τμήμα Πολιτικής Προστασίας για την εκδήλωση δασικής πυρκαγιάς στην περιοχή ευθύνης του, κινητοποιεί το επιχειρησιακά εμπλεκόμενο δυναμικό και τα μέσα

πολιτικής προστασίας του Δήμου, προκειμένου να δρομολογήσουν δράσεις όπως αυτές αναφέρονται στις παραγράφους 4.4 και 4.5 του παρόντος.

Επίσης ο Δήμαρχος, με βάση την ενημέρωση για την αναμενόμενη πορεία εξέλιξης του καταστροφικού φαινομένου από τον εκάστοτε Επικεφαλής Αξιωματικό του Πυροσβεστικού Σώματος, ο οποίος ενεργεί σε τοπικό επίπεδο ως συντονιστής του πυροσβεστικού έργου, δύναται προς υποβοήθηση του έργου του να συγκαλεί το Συντονιστικό Τοπικό Όργανο (Σ.Τ.Ο.) με σκοπό τον καλύτερο συντονισμό των φορέων που εμπλέκονται σε επίπεδο Δήμου σε δράσεις υποστήριξης του έργου του Πυροσβεστικού Σώματος για τον έλεγχο και την καταστολή των δασικών πυρκαγιών, καθώς και σε δράσεις πολιτικής προστασίας για την αντιμετώπιση εκτάκτων αναγκών και την άμεση/βραχεία διαχείριση των συνεπειών, σύμφωνα με τα αναφερόμενα στις παραγράφους 4.4 και 4.5 του παρόντος.

Οι Περιφερειάρχες ή οι αρμόδιοι χωρικοί Αντιπεριφερειάρχες που ενεργούν σύμφωνα με τις οδηγίες και τις κατευθύνσεις που τους παρέχουν οι Περιφερειάρχες, μετά την ενημέρωσή τους από την οικεία Δ/ση Πολιτικής Προστασίας για την εκδήλωση δασικής πυρκαγιάς στην περιοχή ευθύνης τους, κινητοποιούν δια των Δ/σεων Πολιτικής Προστασίας, το επιχειρησιακά εμπλεκόμενο δυναμικό και τα μέσα πολιτικής προστασίας της Περιφέρειας, προκειμένου να δρομολογήσουν δράσεις όπως αυτές αναφέρονται στις παραγράφους 6.4 και 6.5 του Σχεδίου «ΙΟΛΑΟΣ 2»/ΓΓΠΠ.

Οι αρμόδιοι χωρικοί Αντιπεριφερειάρχες, που ενεργούν σύμφωνα με τις οδηγίες και τις κατευθύνσεις που τους παρέχουν οι οικείοι Περιφερειάρχες, με βάση την ενημέρωση για την αναμενόμενη πορεία εξέλιξης του καταστροφικού φαινομένου από τον εκάστοτε Επικεφαλής Αξιωματικό του Πυροσβεστικού Σώματος, ο οποίος ενεργεί σε τοπικό επίπεδο ως συντονιστής του πυροσβεστικού έργου, δύναται προς υποβοήθηση του έργου τους να συγκαλούν τα Συντονιστικά Όργανα Πολιτικής Προστασίας (Σ.Ο.Π.Π.) των οικείων Περιφερειακών Ενοτήτων με σκοπό τον καλύτερο συντονισμό των φορέων που εμπλέκονται σε επίπεδο Περιφερειακής Ενότητας σε δράσεις υποστήριξης του έργου του Πυροσβεστικού Σώματος για τον έλεγχο και την καταστολή των δασικών πυρκαγιών, καθώς και σε δράσεις πολιτικής προστασίας για την αντιμετώπιση εκτάκτων αναγκών και την άμεση/βραχεία διαχείριση των συνεπειών, σύμφωνα με τα αναφερόμενα στις παραγράφους 6.4 και 6.5 του Σχεδίου «ΙΟΛΑΟΣ 2»/ΓΓΠΠ.

Νοείται ότι κατά προτεραιότητα εξετάζονται αιτήματα συνδρομής στο έργο διάσωσης και απεγκλωβισμού, όπως και η διάθεση υδροφόρων οχημάτων, μηχανημάτων έργων, κλπ για την υποστήριξη του έργου της καταστολής από το ΠΣ.

Οι υπεύθυνοι λειτουργίας αρχαιολογικών χώρων, μνημείων και μουσείων εντός δασών, δασικών εκτάσεων και πλησίον αυτών, μετά από σχετική ενημέρωση για την αναμενόμενη πορεία εξέλιξης του καταστροφικού φαινομένου από τα αρμόδια όργανα του ΠΣ σε τοπικό επίπεδο και εφόσον αυτά βρίσκονται σε λειτουργία, εκκενώνουν άμεσα τον αρχαιολογικό χώρο από τους επισκέπτες, σύμφωνα με τα σχέδια πυροπροστασίας και εκκένωσής τους σε περίπτωση έκτακτης ανάγκης και σύμφωνα με τις κατευθυντήριες οδηγίες που δίνονται από το Υπουργείο Πολιτισμού και Αθλητισμού. Σε περιπτώσεις που προκύπτουν θέματα άμεσης προσωρινής φύλαξης των ανωτέρω χώρων και των εκθεμάτων, οι υπεύθυνοι λειτουργίας των χώρων αυτών δύναται να αιτηθούν τη συνδρομή των κατά τόπους αρμόδιων αστυνομικών αρχών.

Οι υπεύθυνοι λειτουργίας παιδικών εξοχών - κατασκηνώσεων εντός δασών, δασικών εκτάσεων και πλησίον αυτών, μετά από σχετική ενημέρωση για την αναμενόμενη πορεία εξέλιξης του καταστροφικού φαινομένου από τα αρμόδια όργανα του ΠΣ σε τοπικό επίπεδο και εφόσον αυτά βρίσκονται σε λειτουργία, εφαρμόζουν τα σχέδια εκκένωσης των κατασκηνωτών και του προσωπικού τους εφόσον συντρέχουν λόγοι.

7.5.2 Κινητοποίηση σε κεντρικό επίπεδο

Ο Γενικός Γραμματέας Πολιτικής Προστασίας ενημερώνεται από την φυσική ηγεσία του Πυροσβεστικού Σώματος ή το ΕΣΚΕΔΙΚ/ΑΠΣ σχετικά με τις δασικές πυρκαγιές που εκδηλώνονται και την πορεία εξέλιξής τους,

επικοινωνεί με τους κατά τόπους αρμόδιους Δημάρχους και τον αρμόδιο Περιφερειάρχη σχετικά με τις επιπτώσεις της δασικής πυρκαγιάς και τις δράσεις πολιτικής προστασίας που υλοποιούνται σε τοπικό επίπεδο και ενημερώνει τον Υπουργό Κλιματικής Κρίσης & Πολιτικής Προστασίας.

Εν συνεχεία, ο Γενικός Γραμματέας Πολιτικής Προστασίας, αναλόγως της πορείας εξέλιξης του καταστροφικού φαινομένου, συνεργάζεται με τους κατά τόπο αρμόδιους Περιφερειάρχες, Αντιπεριφερειάρχες και Δημάρχους προκειμένου να εξασφαλιστεί ο συντονισμός και η διαλειτουργικότητα μεταξύ των φορέων της κεντρικής διοίκησης και των φορέων που εμπλέκονται σε περιφερειακό και τοπικό επίπεδο σε δράσεις αντιμετώπισης εκτάκτων αναγκών και άμεσης/βραχείας διαχείρισης των συνεπειών, καθώς και παροχής συνδρομής στο έργο του Πυροσβεστικού Σώματος για τον έλεγχο και την καταστολή των δασικών πυρκαγιών.

Ο Γενικός Γραμματέας Πολιτικής Προστασίας, όταν σε μια περιοχή εξελίσσεται μια δασική πυρκαγιά που έχει εκφύγει της αρχικής προσβολής και της δυνατότητας αμέσου περιορισμού και ελέγχου της και στην περιοχή αυτή υπάρχουν οικισμοί, ή πολεοδομικά τμήματα πόλεων ή υποδομές και εγκαταστάσεις με εγγύτητα σε δάση και δασικές εκτάσεις, κατόπιν εισήγησης του εκάστοτε Επικεφαλής Αξιωματικού του Πυροσβεστικού Σώματος, ο οποίος ενεργεί σε τοπικό επίπεδο ως συντονιστής του πυροσβεστικού έργου, δύναται να εκδώσει μήνυμα μαζικής γεωστοχευμένης ειδοποίησης πολιτών (**μήνυμα έκτακτης ανάγκης 112**).

Στις περιπτώσεις που λόγω των επιχειρησιακών αναγκών κρίνεται από το Π.Σ. ότι το δυναμικό και τα μέσα για την αντιμετώπιση των δασικών πυρκαγιών σε εθνικό επίπεδο δεν επαρκούν, ο Γενικός Γραμματέας Πολιτικής Προστασίας, μετά από σχετικό αίτημα του ΠΣ, δρομολογεί την υποβολή αιτήματος διεθνούς συνδρομής για την παροχή βοήθειας από τον Ευρωπαϊκό Μηχανισμό Πολιτικής Προστασίας ή από άλλες χώρες, άλλους διεθνείς οργανισμούς ή μέσω διμερών και πολυμερών συμφωνιών.

Η Δ/ση Σχεδιασμού & Αντιμετώπισης Εκτάκτων Αναγκών της ΓΓΠΠ υποστηρίζει άμεσα το έργο του Γενικού Γραμματέα Πολιτικής Προστασίας, καθώς και των οργανικών μονάδων των Περιφερειών και των Δήμων ή φορέων της Κεντρικής Διοίκησης που εμπλέκονται στην αντιμετώπιση εκτάκτων αναγκών και την άμεση/βραχεία διαχείριση των συνεπειών από την εκδήλωση δασικών πυρκαγιών.

Στον ανωτέρω συντονισμό μεταξύ των φορέων της κεντρικής διοίκησης και των φορέων που εμπλέκονται σε περιφερειακό και τοπικό επίπεδο, κεντρικό ρόλο έχουν τα **Κέντρα Επιχειρήσεων των εμπλεκόμενων φορέων** σε κεντρικό επίπεδο (ΕΛ.ΑΣ./ΕΣΚΕΔΙΚ, ΕΣΚΕΔΙΚ/ΑΠΣ, ΓΕΕΘΑ/ΕΘΚΕΠΙΧ, ΕΚΑΒ, κλπ), τα οποία λειτουργούν σε 24-ωρη βάση και αποτελούν τον σύνδεσμο μεταξύ των κατά τόπους επιχειρησιακά εμπλεκόμενων υπηρεσιών τους και της φυσικής και πολιτικής τους ηγεσίας του φορέα τους. Τα ανωτέρω Κέντρα Επιχειρήσεων παρακολουθούν την εφαρμογή δράσεων από τις κατά τόπους επιχειρησιακά εμπλεκόμενες υπηρεσίες τους, ενημερώνουν άμεσα την φυσική και πολιτική τους ηγεσία και με εντολή τους δρομολογούν και συντονίζουν την κινητοποίηση των υπηρεσιών του φορέα τους.

Ειδικότερα, η Μονάδα Εμπλεκόμενων Φορέων του ΕΣΚΕΔΙΚ/ΑΠΣ (ΜΕΦ - UNIT-3 COMRES) βρίσκεται σε επικοινωνία με τα λοιπά Κέντρα Επιχειρήσεων των εμπλεκόμενων φορέων σε κεντρικό επίπεδο, καθώς και με τις αρμόδιες οργανικές μονάδες Πολιτικής Προστασίας των Δήμων και των Περιφερειών στις περιοχές όπου εξελίσσεται το καταστροφικό φαινόμενο και υποστηρίζει το έργο των Δημάρχων, των Περιφερειάρχων και των αρμόδιων χωρικών Αντιπεριφερειάρχων, που ενεργούν σύμφωνα με τις οδηγίες και τις κατευθύνσεις που τους παρέχουν οι οικείοι Περιφερειάρχες, για την υποστήριξη του έργου της καταστολής των δασικών πυρκαγιών, την κύρια ευθύνη του οποίου έχει το Πυροσβεστικό Σώμα, καθώς και για την αντιμετώπιση εκτάκτων αναγκών και την άμεση/βραχεία διαχείριση των συνεπειών από την εκδήλωση δασικών πυρκαγιών, με τη διάθεση μέσων από άλλους φορείς ή υπηρεσίες σε κεντρικό επίπεδο κατόπιν σχετικού αιτήματος.

Ο **Προϊστάμενος της Γενικής Διεύθυνσης Αποκατάστασης Επιπτώσεων Φυσικών Καταστροφών (Γ.Δ.Α.Ε.Φ.Κ.)** ενημερώνεται από τη Μονάδα Εμπλεκόμενων Φορέων του ΕΣΚΕΔΙΚ/ΑΠΣ (ΜΕΦ - UNIT-3 COMRES) για δασικές πυρκαγιές με επιπτώσεις σε πολεοδομικά συγκροτήματα και οικισμούς, επικοινωνεί με τους αρμόδιους συνδέσμους, τα αστυνομικά τμήματα και με τους κατά τόπο αρμόδιους Περιφερειάρχες, Αντιπεριφερειάρχες και Δημάρχους, σχετικά με την εκτίμηση των συνεπειών σε κτήρια και κινητοποιεί το δυναμικό της Γενικής Διεύθυνσης σε περίπτωση που υπάρχουν αναφορές για βλάβες σε κτίρια που εγκυμονούν

κινδύνους για την ασφάλεια των πολιτών και με εντολή που λαμβάνουν αρμοδίως, μεταβαίνουν στην πληγείσα περιοχή κλιμάκια της Γ.Δ.Α.Ε.Φ.Κ για έλεγχο και καταγραφή των ζημιών.

Οι συμμετέχοντες δασικοί υπάλληλοι της **Γενικής Διεύθυνσης Δασών & Δασικού Περιβάλλοντος** στο ΕΣΚΕΔΙΚ/ΑΠΣ, κατά τη διάρκεια της αντιτυρικής περιόδου, συντονίζουν τις κατά τόπο αρμόδιες Δασικές Υπηρεσίες σε περιπτώσεις συμβάντων δασικών πυρκαγιών, συλλέγουν κρίσιμες πληροφορίες πεδίου για τα εν εξελίξει συμβάντα και ενημερώνουν τον Διοικητή του ΕΣΚΕΔΙΚ/ΑΠΣ, ή των επιμέρους μονάδων του. Οι συμμετέχοντες δασικοί υπάλληλοι στη στελέχωση του ΕΣΚΕΔΙΚ/ΑΠΣ, είναι υποχρεωμένοι, σε περιπτώσεις κρίσιμων συμβάντων, να ενημερώνουν το Γενικό Διευθυντή Δασών & Δασικού Περιβάλλοντος του Υ.Π.ΕΝ., καθώς και τον Προϊστάμενο της Διεύθυνσης Προστασίας Δασών ή τους νόμιμους αναπληρωτές τους.

Το ΕΚΑΒ έχει την ευθύνη για τον γενικότερο συντονισμό των φορέων που έχουν την ευθύνη για την υλοποίηση δράσεων σχετικών με την αντιμετώπιση εκτάκτων καταστάσεων που αφορούν στην δημόσια υγεία μετά την εκδήλωση δασικών πυρκαγιών με καταστροφικές συνέπειες. Παρακολουθεί την εφαρμογή δράσεων του Τομέα Υγείας, κινητοποιεί το Ειδικό Τμήμα Ιατρικής Καταστροφών (ΕΤΙΚ) του ΕΚΑΒ εφόσον συντρέχουν λόγοι, και συντονίζει τις υγειονομικές μονάδες για την υποδοχή τραυματιών/ασθενών, την κάλυψη αυξημένων αναγκών σε φαρμακευτικό υλικό, την ψυχοκοινωνική υποστήριξη στις πληγείσες περιοχές από κλιμάκια του Εθνικού Κέντρου Κοινωνικής Αλληλεγγύης (ΕΚΚΑ), κλπ.

Το Υπουργείο Εξωτερικών κινητοποιεί την **Μονάδα Διαχείρισης Κρίσεων** σε περιπτώσεις που από την εξέλιξη του καταστροφικού φαινομένου μεταξύ των τραυματιών υπάρχουν αλλοδαποί πολίτες, προκειμένου να ενημερωθούν οι Πρεσβείες των αλλοδαπών πολιτών. Το ΥΠΕΞ ενημερώνεται σχετικά μέσω της Μονάδας Εμπλεκομένων Φορέων (ΜΕΦ, UNIT-3 COMRES)/ΕΣΚΕΔΙΚ/ΑΠΣ ή απευθείας με το ΕΚΑΒ, το οποίο συνεργάζεται με την προανακριτική αρχή (Π.Σ., ΕΛ.ΑΣ.) σχετικά με την ταυτοποίηση των τραυματιών.

Στις περιπτώσεις που από την εξέλιξη του καταστροφικού φαινομένου υπάρχουν θανόντες αλλοδαποί πολίτες, το ΥΠΕΞ ενημερώνεται σχετικά, σύμφωνα με τις διαδικασίες που περιγράφονται στο Ειδικό Σχέδιο Διαχείρισης Ανθρώπινων Απωλειών της ΓΓΠΠ, ανεξάρτητα αν αυτό έχει ενεργοποιηθεί ή όχι.

Συμπληρωματικά προς τα ανωτέρω κρίνεται σκόπιμο να αναφερθεί ότι η ταυτοποίηση τραυματιών και θανόντων αλλοδαπών πολιτών λόγω δασικών πυρκαγιών, αποτελεί αρμοδιότητα της προανακριτικής αρχής (Π.Σ., ΕΛ.ΑΣ.) σε συνεργασία με τις Ιατροδικαστικές Υπηρεσίες. Η ενημέρωση για την κατάσταση της υγείας των τραυματιών, καθώς και ο αριθμός και οι ιατρικές μονάδες στις οποίες νοσηλεύονται, αποτελούν ευθύνη του ΕΚΑΒ, συμπεριλαμβανομένων των αλλοδαπών πολιτών.

7.6 Επιχειρήσεις Έρευνας, Διάσωσης

Οι επιχειρήσεις έρευνας και διάσωσης δρομολογούνται άμεσα μόλις οι σχετικές πληροφορίες που αφορούν απεγκλωβισμό και διάσωση πολιτών που βρίσκονται σε επαφή, ή εντός του φλεγόμενου χώρου και η προσωπική τους ασφάλεια διατρέχει άμεσο και διαρκή κίνδυνο που απαιτεί την παροχή βοήθειας, διαβιβαστούν στις κατά τόπους αρμόδιες Πυροσβεστικές Υπηρεσίες. Κατά προτεραιότητα αποτελεί υποχρέωση, όλων των υπηρεσιών ή φορέων οι οποίοι λαμβάνουν σχετικές πρωτογενείς πληροφορίες, να ενημερώνουν άμεσα την αρμόδια κατά τόπους Υπηρεσία του Πυροσβεστικού Σώματος, το οποίο είναι θεσμικά αρμόδιο για έρευνα και διάσωση στο χερσαίο χώρο.

Ο επικεφαλής της κατά τόπου αρμόδιας Πυροσβεστικής Υπηρεσίας αξιολογεί τις σχετικές με έρευνα και διάσωση πληροφορίες και κινητοποιεί τους διαθέσιμους πόρους του για την άμεση μετάβασή τους στα σημεία των συμβάντων. Σύμφωνα με τις πληροφορίες που λαμβάνει από τα σημεία των συμβάντων προβαίνει σε ιεράρχηση των συμβάντων και ενίσχυση των δυνάμεων, όπου αυτό απαιτείται.

Στις επιχειρήσεις έρευνας και διάσωσης επικεφαλής των επιχειρήσεων τίθεται αξιωματικός του ΠΣ, ο οποίος αξιολογώντας την κατάσταση από τον τόπο της καταστροφής δύναται να αιτηθεί τη συνδρομή και άλλων φορέων και υπηρεσιών για τη διευκόλυνση του έργου του.

Τα ανωτέρω αιτήματα προς συνδρομή του έργου του Πυροσβεστικού Σώματος, οφείλουν να τα εξετάζουν κατά προτεραιότητα οι αρμόδιοι φορείς.

Η παροχή προνοσοκομειακής περίθαλψης και μεταφοράς διασωθέντων τραυματιών λόγω δασικών πυρκαγιών σε υγειονομικά κέντρα είναι αρμοδιότητα του ΕΚΑΒ (Ν. 1579/85, ΦΕΚ 217/Α'/1985).

Διευκρινίζεται ότι οι επιχειρήσεις έρευνας και διάσωσης αφορούν πολίτες που βρίσκονται σε επαφή, ή εντός του φλεγόμενου χώρου και η προσωπική τους ασφάλεια **διατρέχει άμεσο και διαρκή κίνδυνο** και απαιτεί την **άμεση παροχή βοήθειας** ώστε να μην υπάρξουν απώλειες, σε αντίθεση με την εφαρμογή του μέτρου της οργανωμένης απομάκρυνσης πολιτών που αφορά πολίτες που βρίσκονται σε κίνδυνο εξ αιτίας της παραμονής τους πλησίον της περιοχής που εξελίσσεται μια δασική πυρκαγιά, ή σε κάποια απόσταση από την πορεία εξέλιξής της και ο κίνδυνος παραμονής τους σε οικισμούς, τμήματα πολεοδομικών συγκροτημάτων, κλπ, είναι μεγαλύτερος σε σχέση με τον κίνδυνο μετακίνησης, στον οποίο δύναται να εκτεθούν κατευθυνόμενοι προς ασφαλή χώρο.

Κατά συνέπεια, η **διάσωση είναι δράση υποχρεωτική** και κατά κανόνα αφορά μικρές ομάδες πολιτών, ή μεμονωμένα άτομα σε συγκεκριμένο και περιορισμένο χώρο, σε επαφή, ή εντός της φλεγόμενης ζώνης μιας δασικής πυρκαγιάς, ενώ η δράση της οργανωμένης απομάκρυνσης εξετάζεται ως μέτρο που δρομολογείται για την προληπτική προστασία των πολιτών κάτω από ορισμένες προϋποθέσεις και περιορισμούς και έχει χαρακτήρα μη υποχρεωτικό.

Τέλος, επιχειρήσεις έρευνας και διάσωσης στην χωρική αρμοδιότητα του **Λιμενικού Σώματος - Ελληνικής Ακτοφυλακής** (θαλάσσιος χώρος, αιγιαλός και παραλία) αναλαμβάνονται και συντονίζονται από τις εκάστοτε αρμόδιες αρχές του ΛΣ-ΕΛΑΚΤ.

7.7 Έλεγχος και Καταστολή Επαγόμενων Φαινομένων

Η εκδήλωση δασικής πυρκαγιάς δύναται να προκαλέσει επαγόμενες καταστροφές, όπως πυρκαγιές σε βιομηχανικές εγκαταστάσεις, διαρροή επικίνδυνων υλικών, κλπ.

Η διαχείριση εκτάκτων αναγκών λόγω των επαγόμενων από τη δασική πυρκαγιά καταστροφών, καθώς και ο έλεγχος και καταστολή τους, δύναται να προηγείται ή να επιτελείται ταυτόχρονα με τις λοιπές δράσεις διαχείρισης εκτάκτων αναγκών λόγω της δασικής πυρκαγιάς.

Στο στάδιο αυτό, εφόσον οι επαγόμενες από τη δασική πυρκαγιά καταστροφές εκδηλωθούν, αξιολογούνται και αντιμετωπίζονται κατά περίπτωση και εφαρμόζονται τα ειδικότερα σχέδια αντιμετώπισής τους όταν αυτό απαιτηθεί (Σχέδια Αντιμετώπισης Τεχνολογικών Ατυχημάτων Μεγάλης Έκτασης - ΣΑΤΑΜΕ, κ.λπ.).

Αιτήματα συνδρομής στο έργο της αντιμετώπισης των επαγόμενων φυσικών ή τεχνολογικών καταστροφών από άλλες υπηρεσίες και φορείς (ΕΛ.ΑΣ., Περιφέρειες, Δήμους, κλπ), πρέπει να **συναξιολογούνται**, βάσει των επιπτώσεων των επαγόμενων καταστροφών, της επικρατούσας κατάστασης καθώς και των επιχειρησιακών αναγκών και προτεραιοτήτων τους στην αντιμετώπιση των εκτάκτων αναγκών λόγω των δασικών πυρκαγιών.

7.8 Άμεση παροχή βοήθειας και υποστήριξη των πληγέντων

Η παροχή βοήθειας και υποστήριξη των πληγέντων τα πρώτα 24-ωρα μετά την εκδήλωσή δασικής πυρκαγιάς με καταστροφικές συνέπειες είναι δράσεις πολιτικής προστασίας με βαρύνουσα σημασία και δρομολογούνται αρχικά σε τοπικό επίπεδο από τους αρμόδιους Δημάρχους με την συνδρομή των οικείων Περιφερειαρχών/χωρικών Αντιπεριφερειαρχών, στο πλαίσιο του θεσμικού τους ρόλου, δια των αρμοδίων υπηρεσιών τους και υποστηρίζονται άμεσα από φορείς της κεντρικής διοίκησης, με βάση το μέγεθος των συνεπειών που προκλήθηκαν από την εκδήλωση του καταστροφικού φαινομένου.

Οι ανωτέρω δράσεις άμεσης παροχής βοήθειας και υποστήριξης των πληγέντων συνδέονται πρωτίστως με την εξασφάλιση άμεσης προσωρινής διαμονής των πολιτών που η κατοικία τους έχει πληγεί από τη δασική πυρκαγιά και χρειάζονται άμεση προσωρινή φιλοξενία, καθώς και με την μεταφορά και κάλυψη των στοιχειωδών αναγκών των πολιτών που έχουν προσωρινά απομακρυνθεί από περιοχή που τεκμηριωμένα εκτιμάται ότι

απειλείται από εξελισσόμενη ή επικείμενη καταστροφή, για την προστασία της ζωής και της υγείας τους, στο πλαίσιο εφαρμογής των αρ. 27 και 29 παρ.4 στ. Ν. 4662/2020.

Οι δράσεις αυτές κατά κύριο λόγο απαιτούν τη συνέργεια και τη συνεργασία των υπηρεσιών των Δήμων και των Περιφερειών που εμπλέκονται, βάσει του προσωπικού και των μέσων που άμεσα διαθέτουν.

7.9 Λήψη μέτρων διασφάλισης της Δημόσιας Υγείας σε περιπτώσεις δασικών πυρκαγιών

Για τη διασφάλιση της ποιότητας του πόσιμου νερού και της ποιότητας των τροφίμων σε περιπτώσεις φυσικών καταστροφών όπως οι δασικές πυρκαγιές, το Υπουργείο Υγείας έχει εκδώσει την Δ1(δ)/ ΓΠ οικ.49362 /4 -08-2021 Εγκύκλιο με θέμα «Λήψη μέτρων διασφάλισης της Δημόσιας Υγείας σε περιπτώσεις φυσικών καταστροφών όπως οι πυρκαγιές» (Α.Δ.Α.: 9ΣΤΧ465ΦΥΟ-627).

Ειδικότερα, σύμφωνα με το ανωτέρω έγγραφο για τη διασφάλιση της ποιότητας του πόσιμου νερού οι ΟΤΑ και οι φορείς ύδρευσης που είναι υπεύθυνοι για την παροχή υγιεινού πόσιμου νερού, σε συνεργασία με τις Δ/νσεις Δημόσιας Υγείας των Περιφερειών και άλλων συναρμόδιων φορέων, θα πρέπει να διενεργήσουν υγειονομικό έλεγχο λειτουργίας των συστημάτων ύδρευσης (γεώτρηση ή πηγή υδροληψίας, δεξαμενές, εγκαταστάσεις, δίκτυο διανομής) και αποχέτευσης.

7.10 Αποκλιμάκωση

Η αποκλιμάκωση των εμπλεκόμενων φορέων που έχουν αναλάβει δράσεις για την υποστήριξη του έργου της καταστολής, για την οποία αρμόδιο είναι το Πυροσβεστικό Σώμα, γίνεται μετά από σχετική απόφαση του Επικεφαλής Αξιωματικού του Πυροσβεστικού Σώματος, ο οποίος ενεργεί ως συντονιστής του πυροσβεστικού έργου στην περιοχή του συμβάντος.

Όσον αφορά το έργο Πολιτικής Προστασίας για δράσεις που αφορούν:

- την αντιμετώπιση εκτάκτων αναγκών λόγω Δασικών Πυρκαγιών και διαχείριση συνεπειών, συμπεριλαμβανομένης και της οργανωμένης απομάκρυνσης πολιτών,
- την άμεση – βραχεία αποκατάσταση από καταστροφές που προκλήθηκαν εξαιτίας Δασικών Πυρκαγιών,

ο Γενικός Γραμματέας Πολιτικής Προστασίας, οι Περιφερειάρχες/αρμόδιοι Αντιπεριφερειάρχες και Δήμαρχοι, οι οποίοι υλοποιούν στο πλαίσιο των αρμοδιοτήτων τους δράσεις πολιτικής προστασίας και έχουν το συντονισμό του έργου Πολιτικής Προστασίας, είναι αρμόδιοι για να αποφασίσουν την αποκλιμάκωση δυναμικού και μέσων.

Κάθε εμπλεκόμενος φορέας σε δράσεις πολιτικής προστασίας για την αντιμετώπιση εκτάκτων αναγκών λόγω Δασικών Πυρκαγιών και τη διαχείριση των συνεπειών είναι υπεύθυνος για την αποκλιμάκωση του ανθρώπινου δυναμικού και των μέσων που διαθέτει ή έχει ενεργοποιήσει.

7.11 Ενημέρωση κοινού σχετικά με θέματα που αφορούν τον έλεγχο και την καταστολή των δασικών πυρκαγιών, καθώς και επιχειρήσεων έρευνας και διάσωσης.

Η επίσημη ενημέρωση του κοινού σχετικά με θέματα που αφορούν τον έλεγχο και την καταστολή των δασικών πυρκαγιών, καθώς και των επιχειρήσεων έρευνας και διάσωσης λόγω δασικών πυρκαγιών αποτελεί αρμοδιότητα του Αρχηγείου του Π.Σ.

Η επίσημη ενημέρωση του κοινού σχετικά με θέματα που αφορούν δράσεις έρευνας και διάσωσης στην χωρική αρμοδιότητα του Λιμενικού Σώματος - Ελληνικής Ακτοφυλακής (θαλάσσιος χώρος, αιγιαλός και παραλία), αποτελεί αρμοδιότητα του Αρχηγείου του ΛΣ-ΕΛΑΚΤ.

7.12 Ενημέρωση κοινού για δράσεις που δρομολογούνται για την αντιμετώπιση εκτάκτων αναγκών και την άμεση/βραχεία διαχείριση των συνεπειών λόγω δασικών πυρκαγιών.

Η ενημέρωση του κοινού και η παροχή οδηγιών σε κεντρικό επίπεδο, με στόχο την αντιμετώπιση των καταστροφών και την ελαχιστοποίηση των συνεπειών τους, πραγματοποιείται από τον Γενικό Γραμματέα Πολιτικής Προστασίας, στο πλαίσιο της αρμοδιότητας του Γενικού Γραμματέα Πολιτικής Προστασίας για το συντονισμό του έργου Πολιτικής Προστασίας, σε όλες τις φάσεις του κύκλου των καταστροφών και απειλών (άρθρο 30, παρ. 2α' του Ν.4662/2020).

Η ενημέρωση του κοινού για ζητήματα που αφορούν δράσεις πολιτικής προστασίας των Περιφερειών στη διαχείριση των συνεπειών (αντιμετώπιση - βραχεία αποκατάσταση), αποτελούν ευθύνη του Περιφερειάρχη σε επίπεδο Περιφέρειας ή του αρμόδιου χωρικού Αντιπεριφερειάρχη σε επίπεδο Περιφερειακής Ενότητας, σύμφωνα με τις οδηγίες και τις κατευθύνσεις που τους παρέχουν οι οικείοι Περιφερειάρχες, που έχουν την αρμοδιότητα συντονισμού του έργου πολιτικής προστασίας.

Η ενημέρωση του κοινού για ζητήματα που αφορούν δράσεις πολιτικής προστασίας των Δήμων στη διαχείριση των συνεπειών (αντιμετώπιση - βραχεία αποκατάσταση), **αποτελούν ευθύνη του Δημάρχου** που έχει την αρμοδιότητα συντονισμού του έργου πολιτικής προστασίας σε επίπεδο Δήμου.

Η ενημέρωση του κοινού για λήψη μέτρων προστασίας της υγείας, στις περιπτώσεις που προκύπτουν ζητήματα δημόσιας υγείας λόγω δασικών πυρκαγιών (έκθεση σε προϊόντα καύσης, κλπ), καθώς και για τις επιπτώσεις των δασικών πυρκαγιών στην υγεία των πολιτών (αριθμός τραυματιών, θανόντων, κλπ) αποτελούν ευθύνη του ΕΚΑΒ σε συνεργασία με τη Διεύθυνση Επιχειρησιακής Ετοιμότητας Εκτάκτων Καταστάσεων Δημόσιας Υγείας (Δ4) του Υπουργείου Υγείας.

Η ταυτοποίηση τραυματιών πολιτών, συμπεριλαμβανομένων των αλλοδαπών πολιτών, λόγω δασικών πυρκαγιών, αποτελεί αρμοδιότητα της προανακριτικής αρχής (Π.Σ., ΕΛ.ΑΣ.) σε συνεργασία με το ΕΚΑΒ. Η ενημέρωση για την κατάσταση της υγείας των τραυματιών, καθώς ο αριθμός και οι ιατρικές μονάδες στις οποίες νοσηλεύονται, αποτελούν ευθύνη του ΕΚΑΒ.

Η ταυτοποίηση θανόντων πολιτών, συμπεριλαμβανομένων των αλλοδαπών πολιτών, λόγω δασικών πυρκαγιών, αποτελεί αρμοδιότητα της προανακριτικής αρχής (Π.Σ., ΕΛ.ΑΣ.) σε συνεργασία με τις Ιατροδικαστικές Υπηρεσίες.

Σε περιπτώσεις που από την εξέλιξη του καταστροφικού φαινομένου μεταξύ των τραυματιών ή των θανόντων υπάρχουν αλλοδαποί πολίτες, οι Πρεσβείες των αλλοδαπών πολιτών ενημερώνονται από το ΥΠ.ΕΞ.

7.13 Ενεργοποίηση του Ειδικού Σχεδίου Διαχείρισης Ανθρώπινων Απωλειών (ΣΔΑΑ)

Ως συμβάν με πολλούς θανόντες ορίζεται κάθε συμβάν κατά το οποίο προκαλούνται πολυάριθμοι θάνατοι, εστιασμένοι χρονικά ή/και χωρικά, και η διαχείρισή του υπερβαίνει τις δυνατότητες της καθημερινής λειτουργίας των κατά τόπων αρμόδιων Ιατροδικαστικών Αρχών και των λοιπών εμπλεκόμενων φορέων.

Σε ένα τέτοιο συμβάν ανάλογα με την ένταση και την έκτασή του, θα απαιτηθεί η χρήση πόρων, πέραν των κατά τύπους υφιστάμενων, γεγονός που αυξάνει τις απαιτήσεις συντονισμένης συνέργειας όλων των εμπλεκόμενων φορέων.

Για το σκοπό αυτό καταρτίστηκε από την Δ/ση Σχεδιασμού Αντιμετώπισης Εκτάκτων Αναγκών της ΓΓΠΠ, σε συνεργασία με όλους τους εμπλεκόμενους φορείς το Ειδικό Σχέδιο Διαχείρισης Ανθρώπινων Απωλειών (ΣΔΑΑ). Η 4η Έκδοση του Ειδικού Σχεδίου Διαχείρισης Ανθρώπινων Απωλειών εγκρίθηκε από τον Γενικό Γραμματέα Πολιτικής Προστασίας την 30η Δεκεμβρίου 2022 και έχει αποσταλεί σε όλους τους εμπλεκόμενους φορείς με το Α2925/30-12-2022 έγγραφο της Γ.Γ.Π.Π (ΑΔΑ: 6ΦΖΧ46ΝΠΙΘ-ΒΧΕ). Το ΣΔΑΑ καταρτίστηκε στο πλαίσιο εφαρμογής της ΥΑ 1299/07.04.2003 (ΦΕΚ 423/Β'/2003) «Γενικό Σχέδιο Πολιτικής Προστασίας ΞΕΝΟΚΡΑΤΗΣ» όπως αυτή συμπληρώθηκε από την ΥΑ 3384/2006 (ΦΕΚ 776/Β'/2006) και βρίσκεται αναρτημένο στην ιστοσελίδα της ΓΓΠΠ (www.civilprotection.gov.gr).

Το Ειδικό Σχέδιο Διαχείρισης Ανθρώπινων Απωλειών (ΣΔΑΑ) καθορίζει ένα σύστημα για την κατάλληλη οργάνωση και συντονισμό των εμπλεκόμενων φορέων και υπηρεσιών, για την αποτελεσματική διαχείριση συμβάντων με πολυάριθμους θανόντες.

Ο συντονισμός αυτός αφορά τη διασύνδεση επιμέρους δράσεων μεταξύ των Αρχών/Φορέων που εμπλέκονται στη διαχείριση των συνεπειών, και της αρμόδιας, καθ' ύλη και κατά τόπο, Προανακριτικής Αρχής (ΕΛΑΣ, ΠΣ, ΛΣ/ΕΛ.ΑΚΤ, ανάλογα με το είδος και τον τόπο του συμβάντος) και την εύρεση και διάθεση πρόσθετων πόρων.

Συγκεκριμένα, ο Δήμαρχος στο οποίο τη χωρική αρμοδιότητα έχει προσδιοριστεί ότι θα γίνει η διαχείριση των σορών ενημερώνεται σχετικά από τη ΜΕΦ/ΕΣΚΕΔΙΚ και μετά από συνεννόηση με το Γενικό Γραμματέα Πολιτικής Προστασίας ή τον οικείο Περιφερειάρχη που του έχει ανατεθεί ο συντονισμός, μεριμνά εφόσον συντρέχουν λόγοι για:

- Τη διάθεση χώρων ταφής ή/και προσωρινής απόθεσης των σορών
- Την εξασφάλιση μέσων μεταφοράς των σορών
- Την εξασφάλιση κατάλληλων χώρων παραμονής ή/και φιλοξενίας των συγγενών των θανόντων που θα μεταβούν για ενημέρωση και αναγνώριση
- Τη διάθεση μεταφορικών μέσων για μεταφορά των συγγενών των θανόντων
- Ότι άλλο ενδέχεται να απαιτηθεί και δύναται να υλοποιηθεί με τη συνδρομή του Δήμου, στο πλαίσιο εφαρμογής του υπόψη σχεδίου.

Η ενεργοποίηση του ΣΔΑΑ γίνεται από το Γενικό Γραμματέα Πολιτικής Προστασίας, μετά από σχετικό αίτημα της φυσικής ηγεσίας της καθ' ύλη και κατά τόπο αρμόδιας Προανακριτικής Αρχής (ΕΛΑΣ, ΠΣ, ΛΣ/ΕΛ.ΑΚΤ, ανάλογα με το είδος και τον τόπο του συμβάντος).

Το Ειδικό Σχέδιο Διαχείρισης Ανθρώπινων Απωλειών δύναται να εφαρμοστεί ταυτόχρονα ή παράλληλα με κάθε ειδικό σχέδιο αντιμετώπισης εκτάκτων αναγκών ανά κατηγορία καταστροφής.

ΜΕΡΟΣ 8^ο

Το «**Ειδικό Σχέδιο Προληπτικής Οργανωμένης Απομάκρυνσης Πολιτών εξαιτίας δασικών πυρκαγιών**», του Δήμου Λουτρακίου Περαχώρας Αγ. Θεοδώρων, έχει εγκριθεί με την υπ' αριθμ. **18997 / 16-10-2024** Απόφαση του Δημάρχου (ΑΔΑ: **Ψ0ΔΨΩΛ3-Γ6Β**)

ΜΕΡΟΣ 8. ΟΡΓΑΝΩΜΕΝΗ ΠΡΟΛΗΠΤΙΚΗ ΑΠΟΜΑΚΡΥΝΣΗ ΠΟΛΙΤΩΝ ΛΟΓΩ ΔΑΣΙΚΩΝ ΠΥΡΚΑΓΙΩΝ

Μεταξύ των δράσεων, που απαιτούνται για την προστασία της ζωής και της υγείας των πολιτών, είναι και η οργανωμένη προληπτική απομάκρυνσή τους από την περιοχή που τεκμηριωμένα εκτιμάται ότι απειλείται από εξελισσόμενη ή επικείμενη καταστροφή.

Η δράση της οργανωμένης προληπτικής απομάκρυνσης πολιτών, ως μέτρο προστασίας της ζωής και της υγείας των πολιτών δύναται να εφαρμόζεται εγκαίρως σε περιοχές που αναμένεται να απειληθούν από την εξέλιξη ενός καταστροφικού φαινομένου και ο κίνδυνος παραμονής των πολιτών εντός των περιοχών που αναμένεται να απειληθούν, είναι μεγαλύτερος σε σχέση με τον κίνδυνο μετακίνησης, στον οποίο δύναται να εκτεθούν κατευθυνόμενοι προς ασφαλή χώρο.

Σύμφωνα με το νεότερο θεσμικό πλαίσιο, με το άρθρ. 1, παρ.13, του Ν.4662/2020 ορίζεται ότι η «Οργανωμένη προληπτική απομάκρυνση πολιτών (Evacuation): περιλαμβάνει το σύνολο των ενεργειών για την προληπτική απομάκρυνση των πολιτών που βρίσκονται σε κίνδυνο εξαιτίας της παραμονής τους πλησίον περιοχής που απειλείται από ένα καταστροφικό φαινόμενο που είναι σε εξέλιξη».

Ειδικότερα σύμφωνα με το άρθρο 27 του Ν. 4662/2020

- Η οργανωμένη προληπτική απομάκρυνση πολιτών από μια περιοχή (ολική ή μερική) αποτελεί προληπτικό μέτρο πολιτικής προστασίας και οργανώνεται για την προστασία της ζωής και της υγείας των πολιτών, όταν τεκμηριωμένα μία περιοχή εκτιμάται ότι, απειλείται από εξελισσόμενη ή επικείμενη καταστροφή και ο κίνδυνος λόγω της παραμονής των πολιτών σε αυτή είναι σοβαρός.
- Η απόφαση για την οργανωμένη προληπτική απομάκρυνση πολιτών λαμβάνεται, σύμφωνα με το άρθρο 29 του Ν. 4662/2020 και σύμφωνα με το κείμενο θεσμικό πλαίσιο, τις κατευθυντήριες οδηγίες, εγκυκλίους και κανονιστικές πράξεις της διοίκησης αναφορικά με αυτή και το οποίο παραμένει σε ισχύ και μετά τη δημοσίευση του παρόντος νόμου. Τυχόν ειδικότερα ζητήματα, που δεν συμπεριλαμβάνονται στα ανωτέρω, ρυθμίζονται με κοινή απόφαση του Υπουργού Κλιματικής Κρίσης και Πολιτικής Προστασίας και των εκάστοτε συναρμόδιων Υπουργών, μετά από εισήγηση του Γενικού Γραμματέα Πολιτικής Προστασίας.

Συγκεκριμένα, με το άρθρο 29 παρ. 4στ' του Ν. 4662/2020 αναφέρεται πλέον ρητά ότι:

- Η λήψη της απόφασης για την οργανωμένη απομάκρυνση των πολιτών αποτελεί ευθύνη των κατά τόπους Δημάρχων, οι οποίοι έχουν τον συντονισμό του έργου πολιτικής προστασίας για την αντιμετώπιση της καταστροφής σε τοπικό επίπεδο.
- Όταν η εξελισσόμενη ή επικείμενη καταστροφή μπορεί να επηρεάσει πάνω από έναν (1) Δήμο, η απόφαση λαμβάνεται από τον αρμόδιο Περιφερειάρχη, ο οποίος μπορεί να εξουσιοδοτήσει σχετικώς τον οικείο χωρικό Αντιπεριφερειάρχη.
- Όταν η εξελισσόμενη ή επικείμενη καταστροφή μπορεί να επηρεάσει πάνω από μία Περιφέρεια, η ανωτέρω απόφαση λαμβάνεται από τον Γενικό Γραμματέα Πολιτικής Προστασίας, ή, σε περίπτωση απουσίας ή κωλύματός του, από τον νόμιμο Αναπληρωτή του στο Συντονιστικό Όργανο Πολιτικής Προστασίας, τον Διοικητή του Συντονιστικού Οργάνου Πολιτικής Προστασίας, και εκτελείται από τους αρμόδιους Περιφερειάρχες και Δημάρχους.

- Η λήψη των ως άνω αποφάσεων οργανωμένης απομάκρυνσης πολιτών, βασίζεται στις εισηγήσεις των φορέων που, κατά περίπτωση, έχουν την ευθύνη περιορισμού των επιπτώσεων από την εξέλιξη της καταστροφής.

Στην προκειμένη περίπτωση έχοντας ως δεδομένο ότι ο κίνδυνος για τους πολίτες προκαλείται από την εκδήλωση και εξέλιξη δασικής πυρκαγιάς, αρμόδιο όργανο για:

- να εισηγηθεί το μέτρο της οργανωμένης απομάκρυνσης πολιτών, είναι ο εκάστοτε Επικεφαλής Αξιωματικός του Πυροσβεστικού Σώματος, ο οποίος ενεργεί σε τοπικό επίπεδο ως συντονιστής του πυροσβεστικού έργου και
- να αποφασίσει τη λήψη του μέτρου είναι ο κατά τόπο αρμόδιος Δήμαρχος ή Περιφερειάρχης, ή χωρικός Αντιπεριφερειάρχης, κ.λπ., σύμφωνα με τα όσα προβλέπονται στο άρθρο 29 παρ. 4στ' του Ν.4662/2020 όπως ισχύει.

Επισημαίνεται ότι η δράση της οργανωμένης προληπτικής απομάκρυνσης που δρομολογείται ως μέτρο για την προστασία των πολιτών, έχει χαρακτήρα μη υποχρεωτικό, βασιζόμενη στην έγκαιρη ενημέρωσή τους για τον κίνδυνο και τις πιθανές συνέπειες που έχει η παραμονή τους στο χώρο για τον οποίο έχει ληφθεί η απόφαση της απομάκρυνσης τους για προληπτικούς λόγους.

Τέλος σύμφωνα με το αρθ. 23 παρ. 4, του Ν 4662/2020) προβλέπεται στα Τοπικά Σχέδια των Δήμων, να συμπεριλαμβάνονται Ειδικά Σχέδια για την προληπτική οργανωμένη απομάκρυνση των πολιτών, τα οποία καταρτίζονται με τη συνδρομή των κατά τόπους αρμόδιων αστυνομικών, πυροσβεστικών, υγειονομικών και λιμενικών αρχών. Ειδικότερα, τα ανωτέρω σχέδια περιλαμβάνουν, ιδίως:

- Διαδικασίες για τη λήψη απόφασης οργανωμένης απομάκρυνσης πολιτών για λόγους προστασίας της ζωής ή της υγείας τους, από εν εξελίξει ή από επαπειλούμενο κίνδυνο ή απειλή.
- Εναλλακτικές οδεύσεις ασφαλούς απομάκρυνσης και μέτρα εξασφάλισής της, όπως ενδεικτικά η προσωρινή μονοδρόμηση οδών διπλής κατεύθυνσης.
- Τρόπους και δυνατότητες μεταφοράς πολιτών, συμπεριλαμβανομένης της χρήσης μέσων μαζικής μεταφοράς.
- Διαδικασίες για την ενημέρωση του κοινού πριν και κατά τη διάρκεια της οργανωμένης απομάκρυνσης, συμπεριλαμβανομένων και των ατόμων με κινητικές δυσκολίες ή ειδικές ανάγκες.
- Δράσεις για την εύρεση θέσεων κατάλληλων χώρων υποδοχής, προσωρινής καταφυγής, στέγασης και παροχής διοικητικής μέριμνας.

Πλέον των ανωτέρω το «Ειδικό Σχέδιο Προληπτικής Οργανωμένης Απομάκρυνσης Πολιτών, για προστασία από εξελισσόμενη η επικείμενη καταστροφή εξαιτίας δασικών πυρκαγιών», του Δήμου Λουτρακίου Περαχώρας Αγίων Θεοδώρων, έχει εγκριθεί σύμφωνα με την υπ' αριθμ. **18997 / 16-10-2024** Απόφαση του Δημάρχου (ΑΔΑ: **ΨΟΔΨΩΛ3-Γ6Β**) και έχει αναρτηθεί στην ιστοσελίδα του Δήμου <https://loutraki.gov.gr/perivallon/politiki-prostasia/>.

ΜΕΡΟΣ 9^ο

ΜΕΡΟΣ 9. ΥΠΟΣΤΗΡΙΞΗ & ΕΞΕΛΙΞΗ ΣΧΕΔΙΟΥ

9.1 Εκπαίδευση

Η εκπαίδευση των επιχειρησιακών ομάδων σε τακτικό επίπεδο σχεδιάζεται από τις αρμόδιες Δ/νσεις του Αρχηγείου Πυροσβεστικού Σώματος, του Αρχηγείου Ελληνικής Αστυνομίας, του Αρχηγείου Λιμενικού Σώματος και Ελληνικής Ακτοφυλακής και του ΕΚΑΒ λαμβάνοντας υπόψη τους κινδύνους από την εκδήλωση μιας Δασικής Πυρκαγιάς. Για τους υπόλοιπους Φορείς που εμπλέκονται σε δράσεις πολιτικής προστασίας είναι δυνατή η εκπαίδευσή τους μέσω σχετικών εκπαιδεύσεων που διοργανώνονται από τους ίδιους φορείς με την συμμετοχή στελεχών της ΓΓΠΠ κατόπιν σχετικού αιτήματος.

9.2 Έλεγχος Σχεδίου – Ασκήσεις

Για τον έλεγχο του Σχεδίου πραγματοποιούνται ασκήσεις από τους εμπλεκόμενους Φορείς σύμφωνα με τη σχετική νομοθεσία και σύμφωνα με τις κατευθυντήριες οδηγίες της ΓΓΠΠ για τον έλεγχο των διαδικασιών και σχεδίων που συντάσσονται σε εφαρμογή της ΥΑ 1299/2003 «ΞΕΝΟΚΡΑΤΗΣ».

9.2.1 Διενέργεια Ασκήσεων Πολιτικής Προστασίας σε επίπεδο Δήμων και Περιφερειών της χώρας

Ο σχεδιασμός και η διεξαγωγή ασκήσεων Πολιτικής Προστασίας για την αντιμετώπιση κινδύνων από την εκδήλωση δασικών πυρκαγιών σε τακτά χρονικά διαστήματα, συνιστά την πιο ασφαλή μέθοδο για την τακτική και σε βάθος δοκιμασία, εκπαίδευση και αξιολόγηση της επιχειρησιακής ετοιμότητας, επάρκειας, αλλά και του επιτυχούς συντονισμού των φορέων σε δράσεις αντιμετώπισης εκτάκτων αναγκών και άμεσης/βραχείας διαχείρισης των συνεπειών λόγω δασικών πυρκαγιών, καθώς και για την υποστήριξη του έργου του Πυροσβεστικού Σώματος για τον έλεγχο και την καταστολή τους.

Στο πλαίσιο αυτό, μετά την ολοκλήρωση ή αναθεώρηση του Σχεδίου Αντιμετώπισης Εκτάκτων Αναγκών εξαιτίας Δασικών Πυρκαγιών του Δήμου, με εντολή των Δημάρχων, οι αρμόδιες οργανικές μονάδες Πολιτικής Προστασίας του Δήμου καλούνται να προγραμματίζουν σε ετήσια βάση ασκήσεις ετοιμότητας για την αντιμετώπιση εκτάκτων αναγκών και την άμεση/βραχεία διαχείριση των συνεπειών από την εκδήλωση δασικών πυρκαγιών, καθώς και για την υποστήριξη του έργου του Πυροσβεστικού Σώματος για τον έλεγχο και την καταστολή τους, βάσει του ανωτέρω σχεδίου, συμπεριλαμβανομένης και της οργανωμένης προληπτικής απομάκρυνσης πολιτών.

Οι ασκήσεις αυτές θα πρέπει να εστιάζουν κατά κύριο λόγο σε θέματα κατανομής ρόλων και αρμοδιοτήτων των υπηρεσιών του Δήμου, αντίστοιχα, με στόχο την επαύξηση της διαλειτουργικότητας και συνεργασίας όλων των οργανικών μονάδων του Δήμου, αντίστοιχα, στο πλαίσιο του θεσμικού του ρόλου στην αντιμετώπιση κινδύνων από την εκδήλωση δασικών πυρκαγιών.

Τονίζεται ότι σε αρχικό στάδιο οι ασκήσεις αυτές θα πρέπει να επικεντρώνονται μόνο στην άσκηση των οργανικών μονάδων και υπηρεσιών του Δήμου, για τη βελτίωση του σχεδιασμού του στην αντιμετώπιση εκτάκτων αναγκών και την άμεση/βραχεία διαχείριση των συνεπειών από την εκδήλωση δασικών πυρκαγιών, καθώς και για την υποστήριξη του έργου του Πυροσβεστικού Σώματος για τον έλεγχο και την καταστολή τους, χωρίς την εμπλοκή άλλων φορέων και υπηρεσιών (ΕΛ.ΑΣ., Π.Σ., ΕΚΑΒ, κλπ).

Σε δεύτερο στάδιο θα κληθούν να συμμετέχουν στις ανωτέρω ασκήσεις και οι λοιποί εμπλεκόμενοι φορείς σε επίπεδο Περιφέρειας ή Δήμου αντίστοιχα (διυπηρεσιακή άσκηση), στο πλαίσιο συντονισμού και διαλειτουργικότητας μεταξύ τους, για υλοποίηση δράσεων που συνδέονται με την αντιμετώπιση εκτάκτων

αναγκών και την άμεση/βραχεία διαχείριση των συνεπειών από την εκδήλωση δασικών πυρκαγιών, καθώς και για την υποστήριξη του έργου του Πυροσβεστικού Σώματος για τον έλεγχο και την καταστολή τους.

Η Δ/ση Σχεδιασμού Αντιμετώπισης Εκτάκτων Αναγκών της ΓΓΠΠ δύναται να συνδράμει στον σχεδιασμό, διεξαγωγή και αποτίμηση των ανωτέρω ασκήσεων Πολιτικής Προστασίας σε επίπεδο Δήμου, κατόπιν σχετικού αιτήματος.

9.3 Αναθεώρηση & Επικαιροποίηση Σχεδίου

Η διαδικασία της αναθεώρησης & επικαιροποίησης του Σχεδίου Αντιμετώπισης Εκτάκτων Αναγκών εξαιτίας Δασικών Πυρκαγιών του Δήμου αναφέρεται σε ουσιαστικές αλλαγές και γίνεται εφόσον συντρέχει τουλάχιστον ένας από τους παρακάτω λόγους:

- νέες νομοθετικές ρυθμίσεις που επηρεάζουν τις αρμοδιότητες των εμπλεκόμενων στο Σχέδιο Δ/σεων-Τμημάτων του Δήμου με τους οποίους αυτός συνεργάζεται,
- νέες θεσμικές εθνικές, κοινοτικές ή διεθνείς υποχρεώσεις,
- νέα ανάλυση κινδύνου,
- αποτιμήσεις ασκήσεων στις οποίες συνιστώνται αλλαγές στο Σχέδιο.

Η διαδικασία της επικαιροποίησης αναφέρεται στον έλεγχο και ενδεχόμενη αλλαγή συγκεκριμένων στοιχείων του Σχεδίου που δεν επηρεάζουν το σκοπό, τους στόχους του Σχεδίου ή την ιδέα επιχειρήσεων. Ενδεικτικός κατάλογος των στοιχείων που πρέπει να επικαιροποιούνται, είναι:

- Στοιχεία επικοινωνίας επιχειρησιακά εμπλεκόμενων υπηρεσιών των Δ/σεων-Τμημάτων του Δήμου
- Μνημόνια συνεργασίας με ιδιωτικούς φορείς που θα υποστηρίξουν το Σχέδιο του Δήμου
- Διαδικασίες και υποδείγματα εντύπων
- Στοιχεία δημιουργηθέντων νέων υποδομών (κυκλοφοριακών και άλλων)

ΠΑΡΑΡΤΗΜΑ Α

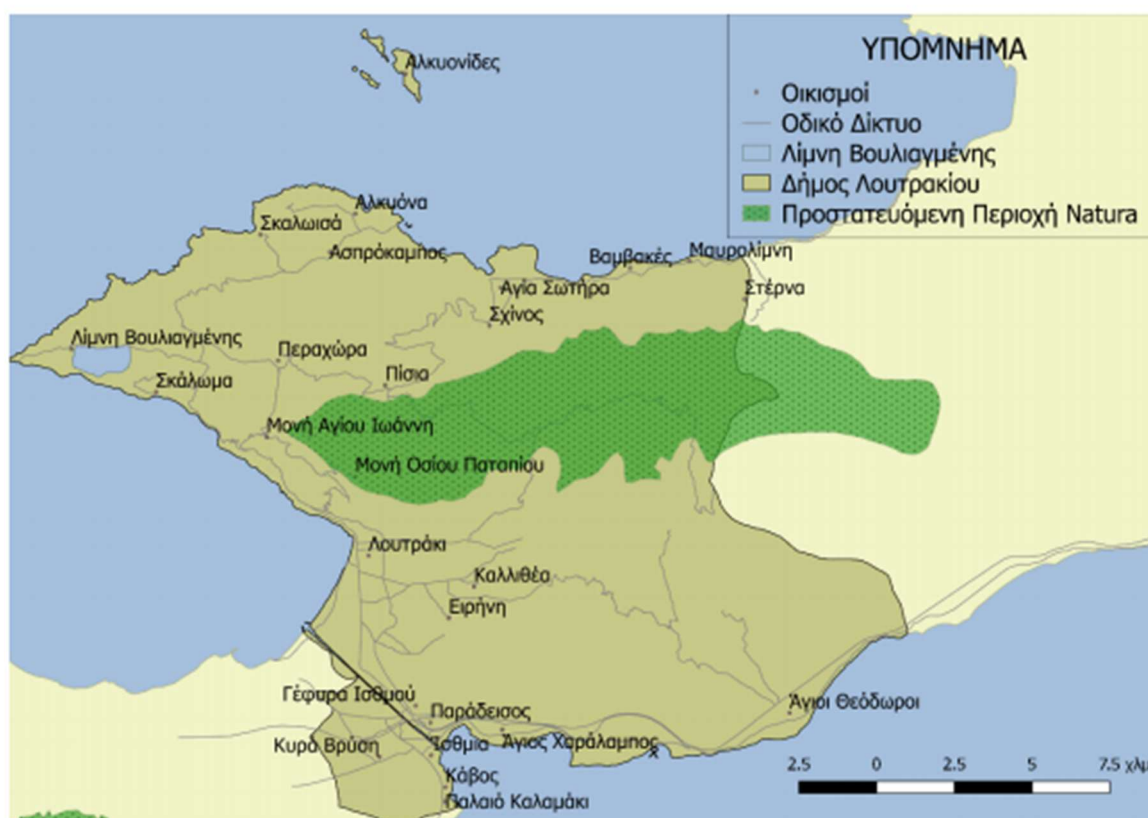
Α.1 ΓΕΝΙΚΑ ΣΤΟΙΧΕΙΑ ΤΟΥ ΔΗΜΟΥ ΛΟΥΤΡΑΚΙΟΥ - ΠΕΡΑΧΩΡΑΣ - ΑΓΙΩΝ ΘΕΟΔΩΡΩΝ

Ο Δήμος Λουτρακίου - Περαχώρας - Αγίων Θεοδώρων έχει έδρα στο Λουτράκι και ανήκει στην Περιφερειακή Ενότητα **Κορινθίας** της Περιφέρειας Πελοποννήσου. Καταλαμβάνει το βορειοανατολικό άκρο του Νομού Κορινθίας και της Περιφέρειας Πελοποννήσου. Εκτείνεται στα γεωγραφικά διαμερίσματα της Στερεάς Ελλάδας και της Πελοποννήσου. Διοικητικά ανήκει στην Περιφέρεια Πελοποννήσου και στην Αποκεντρωμένη Διοίκηση Πελοποννήσου, Δυτ. Ελλάδας, & Ιονίου.

Απέχει 8χλμ. (μέσω βυθιζόμενης γέφυρας Ποσειδωνίας) και 13χλμ (μέσω γέφυρας Ισθμού Κορίνθου) από την Κόρινθο και 84 χλμ. από την πρωτεύουσα της χώρας. Έχει έκταση 293,23 km², βρέχεται από τον Κορινθιακό και το Σαρωνικό Κόλπο, και συνορεύει με τους ακόλουθους Δήμους:

- Δήμος Κορινθίων
- Δήμος Μεγαρέων

Σημαντική παράμετρο στη φυσιογνωμία του Δήμου αποτελούν τα Γεράνεια Όρη. Τμήμα του ορεινού τους όγκου έχει ενταχθεί στο Ευρωπαϊκό Δίκτυο Προστατευμένων Περιοχών **Natura 2000** και στα πλούσια – μεσογειακού τύπου- οικοσυστήματά τους συναντώνται σκληρόφυλλα, αείφυλλα και πυκνά δάση χαλεπίου πεύκης.



Στο σύνολο της ευρύτερης περιοχής παρατηρείται μία ορεινή περιοχή, προς βορρά, που αντιστοιχεί στα Γεράνεια όρη και μια πεδινή περιοχή προς νότο, η οποία περιλαμβάνει την ευρύτερη περιοχή της πόλης του Λουτρακίου. Η μετάβαση από το ορεινό ανάγλυφο των Γερανείων προς το πεδινό του Λουτρακίου, νοτιότερα, είναι σχετικά απότομη ενώ προς βορρά και μέχρι τις ακτές του Κορινθιακού κόλπου, παρατηρείται κλιμακωτή ταπείνωση του ανάγλυφου μέσω μιας σειράς λόφων με διεύθυνση Α-Δ.

Ο Δήμος ΛΟΥΤΡΑΚΙΟΥ - ΠΕΡΑΧΩΡΑΣ - ΑΓΙΩΝ ΘΕΟΔΩΡΩΝ διαιρείται διοικητικά στις ακόλουθες Δημοτικές Ενότητες και Κοινότητες, με μόνιμο πληθυσμό όπως αυτός προέκυψε από την απογραφή του 2021:

Δημοτική Ενότητα Λουτρακίου Περαχώρας

- Δημοτική Κοινότητα Λουτρακίου Περαχώρας
- Δημοτική Κοινότητα Πισίων
- Δημοτική Κοινότητα Ισθμίας

Δημοτική Ενότητα Αγίων Θεοδώρων

- Δημοτική Κοινότητα Αγίων Θεοδώρων

ΔΗΜΟΣ ΛΟΥΤΡΑΚΙΟΥ - ΠΕΡΑΧΩΡΑΣ - ΑΓΙΩΝ ΘΕΟΔΩΡΩΝ			
ΕΔΡΑ: ΛΟΥΤΡΑΚΙ – ΣΥΝΟΛΙΚΟΣ ΜΟΝΙΜΟΣ ΠΛΗΘΥΣΜΟΣ : 22.016			
Αποτελέσματα Απογραφής έτους 2021 - Απόφαση αριθμ. 2081/Β4-241 (ΦΕΚ2090Β) / 07-04-2024			
A/A	Περιγραφή	Μόνιμος Πληθυσμός	Οικισμοί
A.	ΔΗΜΟΤΙΚΗ ΕΝΟΤΗΤΑ ΛΟΥΤΡΑΚΙΟΥ ΠΕΡΑΧΩΡΑΣ	17.082	
			Λουτράκι 12.212
			Περαχώρα 1.025
			Γέφυρα Ισθμού (Γαλότα) 351
			Φλάμπουρο 66
			Ειρήνη 65
			Σουρλά 57
			Καλλιθέα 34
			Λίμνη Βουλιαγμένης 29
			Μονή Οσίου Παταπίου 27
1	Δημοτική Κοινότητα Λουτρακίου Περαχώρας	13.919	Μπούτσι 17
			Στέρνα 9
			Αλκυόνα-Στραβά 7
			Πετρίτα 6
			Σκάλωμα 5
			Μονή Αγίου Ιωάννου 5
			Σκαλωσιά 3
			Μυλοκοπή 1
			Αλκυονίδες (νησίδες) 0
			Ασπρόκαμπος 0
			Κυράς Βρύσης 1.149
			Ισθμία 1.109
2	Δημοτική Κοινότητα Ισθμίας	2.709	Άγιος Χαράλαμπος 247
			Κάβος 122
			Παράδεισος 65
			Παλαιό Καλαμάκι 17
			Αγία Σωτήρα 179
			Βαμβακές 101
3	Δημοτική Κοινότητα Πισίων	454	Πίσια 85
			Σχίνος 70
			Μαυρολίμνη 19
B.	ΔΗΜΟΤΙΚΗ ΕΝΟΤΗΤΑ ΑΓΙΩΝ ΘΕΟΔΩΡΩΝ	4.934	
			Άγιοι Θεόδωροι 4.913
1	Δημοτική Κοινότητα Αγίων Θεοδώρων	4.934	Στενό 13
			Λεοντάρι 5
			Κιάφα Μπέκα 3

Στον κάτωθι πίνακα, πέραν των εντός σχεδίου περιοχών του Δήμου Λουτρακίου Περαχώρας Αγ. Θεοδώρων, απαριθμούνται στο σύνολό τους οι οριοθετημένοι οικισμοί καθώς και οι περιοχές οικιστικών πυκνώσεων:

Δήμος Λουτρακίου Περαχώρας Αγίων Θεοδώρων	
Δημοτική Ενότητα Λουτρακίου Περαχώρας	Δημοτική Ενότητα Αγίων Θεοδώρων
Δημοτική Κοινότητα Λουτρακίου Περαχώρας	Δημοτική Κοινότητα Αγίων Θεοδώρων
Περιοχή Λουτρακίου	Άγιοι Θεόδωροι (εντός σχεδίου) 1. Άγιος Χαράλαμπος 2. Σουσακί (ορ. οικισμός) 3. Γλυκιά Ζωή 4. Φάρος Σουσακί 5. Κλάρα Ελιάς 6. Άνω Σουσακί 7. Στενό Αλμύρα 8. Κόκκινη Σπηλιά 9. Πανόραμα – Κόκκινη Σπηλιά 10. Προφήτης Ηλίας – Κόκκινη Σπηλιά 11. Άνω Κόκκινη Σπηλιά 12. Άγιος Λουκάς 13. Κιάφα – Μπέκα 14. Κοψιά – Μπάθες 15. Άνω Κουλατζίκη 16. Γκράβες 17. Τσόπα 18. Κοσιντάρα 19. Μούλκι 20. Λιάντρο 21. Τσέπη 22. Καμινάκι 23. Κόκκινο Λιθάρι 24. Σκυρονίδα 25. Γεράνεια 26. Μπεςκάκι 27. Θεά Αρτέμιδα 28. Μασιάρι 29. Νέα Πολιτεία 30. Άγιος Φίλιππος 31. Αγία Παρασκευή 32. Αναγέννηση 33. Αγία Μαρίνα 34. Άνω Καλύβιζες 35. Καλύβιζες 36. Σέσι 37. Λεοντάρι
Λουτράκι (εντός σχεδίου) 1. Άνω Χαρβάτι 2. Δροσοπηγή 3. Όαση 4. Πούσι Μειντάνι 5. Πευκιάς 6. Καλλιθέα 7. Ειρήνη 8. Φλοίσβος 9. Σουρλάς 10. Άγιος Σώζων 11. Γαλότα (ορ. οικισμός) 12. Φλάμπουρο 13. Παναγίτσα	
Περιοχή Περαχώρας	
Περαχώρα (εντός σχεδίου) 1. Στραβά - Αλκυόνα 2. Μικρά Στραβά 3. Πετρίτα 4. Σκαλωσιά 5. Μυλοκοπή 6. Στέρνα 7. Λίμνη Βουλιαγμένης 8. Μακρολόι 9. Σκάλωμα	
Δημοτική Κοινότητα Πισίων	
1. Πίσια (ορ. οικισμός) 2. Σχίνος – Αγία Σωτήρα (ορ. οικισμός) 3. Βαμβακιές 4. Μαυρολίμνη	
Δημοτική Κοινότητα Ισθμίας	
1. Άγιος Χαράλαμπος 2. Γαλήνη 3. Φιλοθέη 4. Παράδεισος (ορ. οικισμός) 5. Καλαμάκι (εντός σχεδίου) 6. Ισθμία (εντός σχεδίου) 7. Άρης 8. Κυράς Βρύση (ορ. οικισμός) 9. Αρίων 10. Αλκυών – Αγία Μαρίνα 11. Κάβος Μύτικας 12. Παλαιό Καλαμάκι	

Στα διοικητικά όρια του Δήμου έχουν την έδρα τους ή την αρμοδιότητα να ενεργούν, οι ακόλουθοι φορείς και υπηρεσίες:

- Στρατιωτικές Μονάδες - Υπηρεσίες που διαθέτουν μηχανήματα έργου (ΣΜΧ-747 ΕΤΜΧ)
- Αστυνομικό Τμήμα Λουτρακίου
- Αστυνομικό Τμήμα Αγίων Θεοδώρων
- Πυροσβεστική Υπηρεσία Κορίνθου
- Πυροσβεστικό Κλιμάκιο Περαχώρας
- Εποχικό Πυροσβεστικό Κλιμάκιο Αγίων Θεοδώρων
- Λιμεναρχείο Κορίνθου
- Λιμενικό Τμήμα Αγίων Θεοδώρων Α'
- Λιμενικό Τμήμα Ισθμίας Β'
- Νοσοκομείο Κορίνθου
- Κέντρο Υγείας Λουτρακίου

Α.2 Στοιχεία και τηλέφωνα επικοινωνίας σε επίπεδο Δήμου

Α.2.1 Στοιχεία και τηλέφωνα επικοινωνίας του Δημάρχου και του Δήμου

ΔΗΜΟΣ - ΔΗΜΑΡΧΟΣ	ΤΗΛ. ΓΡΑΦΕΙΟ	ΚΙΝΗΤΟ	Email	Δ/ΝΣΗ ΔΗΜΟΥ
ΔΗΜΟΣ ΛΟΥΤΡΑΚΙΟΥ ΠΕΡΑΧΩΡΑΣ ΑΓ. ΘΕΟΔΩΡΩΝ	ΤΗΛ. ΚΕΝΤΡΟ 2744069000		info@loutraki.gr	ΙΑΣΟΝΟΣ 1 & ΕΘΝ. ΑΝΤΙΣΤΑΣΕΩΣ, Τ.Κ. 20300, ΛΟΥΤΡΑΚΙ
ΔΗΜΑΡΧΟΣ: ΓΚΙΩΝΗΣ ΓΕΩΡΓΙΟΣ	ΓΡΑΦΕΙΟ ΔΗΜΑΡΧΟΥ 2744360112 - 13	6937002790	mayor-lpa@loutraki.gr	
ΑΥΤΟΤΕΛΕΣ ΤΜΗΜΑ ΠΟΛΙΤΙΚΗΣ ΠΡΟΣΤΑΣΙΑΣ				
ΑΝΤΙΔΗΜΑΡΧΟΣ : ΚΑΝΑΚΗΣ ΜΙΧΑΗΛ	2744360191	6947278966 6975607695 6936005428	michalis_kanakis@hotmail.com civilprotection@loutraki.gov.gr	ΙΑΣΟΝΟΣ 1 & ΕΘΝ. ΑΝΤΙΣΤΑΣΕΩΣ, Τ.Κ. 20300, ΛΟΥΤΡΑΚΙ
ΑΝ. ΠΡ/ΝΟΣ ΧΑΛΛΑΣ ΑΡΙΣΤΕΙΔΗΣ	2744360194	6930074950	civilprotection@loutraki.gov.gr a.challas@loutraki.gov.gr	
ΤΣΙΓΚΟΥ ΜΑΡΙΑ	2744360112	██████████	m.tsigkou@loutraki.gov.gr	
ΠΟΛΙΤΙΚΟΙ ΠΡΟΙΣΤΑΜΕΝΟΙ ΔΙΕΥΘΥΝΣΕΩΝ ΔΗΜΟΥ				
Αντιδήμαρχος Διοικητικών & Οικονομικών Υπηρεσιών ΣΑΚΕΛΛΑΡΙΟΥ ΑΝΑΣΤΑΣΙΟΣ	27443 60145	██████████ 6937002791	a.sakellariou@loutraki.gov.gr	ΙΑΣΟΝΟΣ 1 & ΕΘΝ. ΑΝΤΙΣΤΑΣΕΩΣ, Τ.Κ. 20300, ΛΟΥΤΡΑΚΙ
Αντιδήμαρχος Τεχνικών Υπηρεσιών & Υπηρεσιών Δόμησης ΠΕΡΡΑΣ ΣΩΤΗΡΙΟΣ		██████████ 6937002794	s.perras@loutraki.gov.gr	
Αντιδήμαρχος Καθαριότητας & Περιβάλλοντος ΜΟΥΖΑΚΗΣ Αθανάσιος	2744360122	██████████ 6936868979	a.mouzakis@loutraki.gov.gr	
Αντιδήμαρχος Αγίων Θεοδώρων ΡΑΤΗΣ ΣΠΥΡΙΔΩΝΑΣ	2741360416	██████████ 6937002817	s.ratis@loutraki.gov.gr	
Αντιδήμαρχος Κοινωνικής Πολιτικής & Αθλητισμού ΠΑΠΑΘΑΝΑΣΙΟΥ ΑΘΑΝΑΣΙΟΣ	2744360129	██████████ 6936811588	a.papathanasiou@loutraki.gov.gr	
Αντιδήμαρχος Ηλεκτρονικής Διακυβέρνησης, Προγραμματισμού & Πληροφορικής ΠΕΤΡΟΥ ΘΕΟΔΩΡΟΣ	2744360160	██████████ 6936005430	t.petrou@loutraki.gov.gr	
Αντιδήμαρχος Πολιτισμού, Παιδείας, Δια βίου Μάθησης & Νεολαίας ΜΑΥΡΟΜΑΤΙΔΟΥ Θεώνη	2744360133	██████████ 6936005429	t.mavromatidou@loutraki.gov.gr	

Α.2.2 Στοιχεία και τηλέφωνα επικοινωνίας όμορων Δήμων

ΔΗΜΟΣ ΜΕΓΑΡΕΩΝ	ΤΗΛ. ΚΕΝΤΡΟ: 2296081007	ΚΙΝΗΤΟ	Email	Δ/ΝΣΗ ΔΗΜΟΥ
ΔΗΜΑΡΧΟΣ: ΜΑΡΓΕΤΗΣ ΠΑΝΑΓΙΩΤΗΣ	2296081841	██████████	dmegara@megara.gr	ΧΡΗΣΤΟΥ ΜΩΡΑΙΤΗ, Τ.Κ. 19100, ΜΕΓΑΡΑ
ΑΝΤΙΔΗΜΑΡΧΟΣ ΠΟΛ. ΠΡΟΣΤΑΣΙΑΣ: ΒΟΡΔΟΣ ΔΗΜΗΤΡΙΟΣ	2296021484	██████████		
ΓΡΑΦΕΙΟ ΠΟΛ. ΠΡΟΣΤΑΣΙΑΣ: ΠΑΠΑΒΑΣΙΛΗ ΕΥΑΓΓΕΛΙΑ	2296081694			

ΔΗΜΟΣ ΚΟΡΙΝΘΙΩΝ	ΤΗΛ. ΚΕΝΤΡΟ: 2741361000	ΚΙΝΗΤΟ	Email: mail@korinthos.gr	Δ/ΝΣΗ ΔΗΜΟΥ
ΔΗΜΑΡΧΟΣ: ΣΤΑΥΡΕΛΗΣ ΝΙΚΟΛΑΟΣ	2741361001	██████████	grafeiodimarxou@korinthos.gr	ΚΟΛΙΑΤΣΟΥ 32, Τ.Κ. 20100, ΚΟΡΙΝΘΟΣ
ΑΝΤΙΔΗΜΑΡΧΟΣ ΕΞΥΠΗΡΕΤΗΣΗΣ ΠΟΛΙΤΗ: ΣΤΡΙΜΕΝΟΠΟΥΛΟΥ ΓΕΩΡΓΙΑ	2741361032	██████████	g.strimenopoulou@korinthos.gr ██████████	
ΑΝΤΙΔΗΜΑΡΧΟΣ ΠΟΛ. ΠΡΟΣΤΑΣΙΑΣ: ΜΑΝΩΛΑΚΗΣ ΔΗΜΗΤΡΙΟΣ	2741362811	██████████	d.manolakis@korinthos.gr ██████████	
ΓΡΑΦΕΙΟ ΠΟΛ. ΠΡΟΣΤΑΣΙΑΣ:	2741362835	██████████	k.meleti@korinthos.gr	

Α.2.3 Προέδροι Κοινοτήτων Δήμου Λουτρακίου Περαιώρας Αγίων Θεοδώρων

ΔΗΜΟΣ ΛΟΥΤΡΑΚΙΟΥ ΠΕΡΑΧΩΡΑΣ ΑΓ. ΘΕΟΔΩΡΩΝ	ΟΝΟΜΑΤΕΠΩΝΥΜΟ	ΤΗΛΕΦΩΝΟ ΕΠΙΚΟΙΝΩΝΙΑΣ	EMAIL
ΔΗΜΟΤΙΚΗ ΕΝΟΤΗΤΑ ΛΟΥΤΡΑΚΙΟΥ ΠΕΡΑΧΩΡΑΣ			
ΚΟΙΝΟΤΗΤΑ ΛΟΥΤΡΑΚΙΟΥ ΠΕΡΑΧΩΡΑΣ	ΠΑΠΠΑ ΧΡΥΣΟΥΛΑ	6906570395	cpappakonti@gmail.com
ΚΟΙΝΟΤΗΤΑ ΠΙΣΙΩΝ	ΛΑΜΠΡΟΥ ΔΗΜΗΤΡΙΟΣ	6978072342	lamprodim@gmail.com
ΚΟΙΝΟΤΗΤΑ ΙΣΘΜΙΑΣ	ΓΚΙΟΚΑΣ ΑΘΑΝΑΣΙΟΣ	2741037211 ██████████	██████████
ΔΗΜΟΤΙΚΗ ΕΝΟΤΗΤΑ ΑΓΙΩΝ ΘΕΟΔΩΡΩΝ			
ΚΟΙΝΟΤΗΤΑ ΑΓ. ΘΕΟΔΩΡΩΝ	ΚΩΝΣΤΑΝΤΗΣ - ΣΚΟΥΛΙΚΑΡΙΤΗΣ ΑΡΙΣΤΕΙΔΗΣ	6974194341	aris-konstantis@hotmail.com

Α.2.4 Υπεύθυνοι για το άνοιγμα σχολικών μονάδων και άλλων δημοτικών εγκαταστάσεων ως χώρων καταφυγής (συγκέντρωσης) και καταυλισμού του κοινού.

ΧΩΡΟΙ ΚΑΤΑΦΥΓΗΣ (ΣΥΓΚΕΝΤΡΩΣΗΣ) & ΚΑΤΑΥΛΙΣΜΟΥ	ΟΝΟΜΑΤΕΠΩΝΥΜΟ	ΤΗΛΕΦΩΝΟ ΕΠΙΚΟΙΝΩΝΙΑΣ
ΠΕΡΙΟΧΗ ΛΟΥΤΡΑΚΙΟΥ		
ΚΛΕΙΣΤΟ ΓΥΜΝΑΣΤΗΡΙΟ	ΑΝΤΙΔΗΜΑΡΧΟΣ ΑΘΛΗΤΙΣΜΟΥ: ΠΑΠΑΘΑΝΑΣΙΟΥ ΑΘΑΝΑΣΙΟΣ Τηλέφωνο Κλειστού Γυμναστηρίου: Διεύθυνση Αθλητισμού: ΑΡΓΥΡΗΣ ΠΑΝΑΓΙΩΤΗΣ	6936811588 2744066000 2744066030 [REDACTED]
ΣΧΟΛΕΙΑ	ΠΑΠΠΑ ΧΡΥΣΟΥΛΑ	6906570395
ΝΑΟΙ	-	-
ΠΕΡΙΟΧΗ ΠΕΡΑΧΩΡΑΣ		
ΠΝΕΥΜΑΤΙΚΟ ΚΕΝΤΡΟ - ΙΑΤΡΕΙΟ	ΠΑΠΠΑ ΧΡΥΣΟΥΛΑ	6906570395
ΔΗΜΟΤΙΚΟ ΣΧΟΛΕΙΟ	ΚΟ [REDACTED] ΝΙΚ [REDACTED]	[REDACTED]
ΝΑΟΙ	ΙΕΡΕΑΣ - ΕΠΙΤΡΟΠΟΣ	
ΠΕΡΙΟΧΗ ΠΙΣΙΩΝ		
ΔΗΜΟΤΙΚΕΣ ΕΓΚΑΤΑΣΤΑΣΕΙΣ	ΛΑΜΠΡΟΥ ΔΗΜΗΤΡΙΟΣ	6978072342
ΔΗΜΟΤΙΚΟ ΣΧΟΛΕΙΟ		
ΝΑΟΙ	ΕΠΙΤΡΟΠΟΣ	
ΠΕΡΙΟΧΗ ΙΣΘΜΙΑΣ		
ΔΗΜΟΤΙΚΟ ΚΑΤΑΣΤΗΜΑ	ΓΚΙΟΚΑΣ ΑΘΑΝΑΣΙΟΣ	2741037211
ΣΧΟΛΕΙΑ		[REDACTED]
ΝΑΟΙ	-	-
ΠΕΡΙΟΧΗ ΑΓ. ΘΕΟΔΩΡΩΝ		
ΚΛΕΙΣΤΟ ΓΥΜΝΑΣΤΗΡΙΟ	ΜΟΝΑΝΤΕΡΑΣ ΧΡΗΣΤΟΣ	[REDACTED]
ΣΧΟΛΕΙΑ	ΚΟΡΔΑΛΗ ΣΩΤΗΡΙΑ	[REDACTED]
	ΜΑΥΡΟΜΑΤΙΔΟΥ ΘΕΩΝΗ	[REDACTED]
ΝΑΟΙ	ΙΕΡΕΑΣ - ΕΠΙΤΡΟΠΟΣ	

Α.3 Σημεία Υδροληψίας και Υδροστόμια

Α.3.1 Υδατοδεξαμενές για υδροληψία επίγειων και εναέριων μέσων δασοφυλάξεως

ΔΗΜΟΤΙΚΗ ΕΝΟΤΗΤΑ ΛΟΥΤΡΑΚΙΟΥ ΠΕΡΑΧΩΡΑΣ				
ΚΟΙΝΟΤΗΤΑ ΛΟΥΤΡΑΚΙΟΥ ΠΕΡΑΧΩΡΑΣ ΥΔΑΤΟΔΕΞΑΜΕΝΕΣ				
Α/Α	ΘΕΣΗ	ΣΥΝΤΕΤΑΓΜΕΝΕΣ	ΧΩΡΗΤΙΚΟΤΗΤΑ (τόνοι)	ΠΑΡΑΤΗΡΗΣΕΙΣ
1	Φλοίσβος	37.942572 , 23.005425	2 X 5	
2	Σκουπιδότοπος - Δασαρχείου	37.964563 , 23.048781	20	Τσιμεντένια
3	Βρύση Λιάκι - Κυνηγετικός Σύλλογος	37.985492 , 23.064529	2 X 5	
4	Προφήτης Ηλίας - Διασταύρωση	38.005415 , 22.959430	5	
5	Αυγό - Σέλι	38.044219 , 22.981171	10	Ανοικτή
6	Παλιό Κάστρο - Ασπρόκαμπος	38.051602 , 22.953553	30	
7	Κλίσκας Λ. Βουλιαγμένης	38.040309 , 22.888191	10	
8	Πεθάνι	38.060209 , 23.000371	5	Ασπρόκαμπος - Στραβά
9	Δρόμος Σχίνος Στραβά Ν.1	38.064570 , 22.989270	5	Ασπρόκαμπος - Στραβά
10	Δρόμος Σχίνος Στραβά Ν.2	38.060294 , 22.994964	5	Ασπρόκαμπος - Στραβά
11	Δρόμος Σχίνος Στραβά Ν.3	38.057793 , 23.004792	5	Ασπρόκαμπος - Στραβά

ΚΟΙΝΟΤΗΤΑ ΠΙΣΙΩΝ ΥΔΑΤΟΔΕΞΑΜΕΝΕΣ				
Α/Α	ΘΕΣΗ	ΣΥΝΤΕΤΑΓΜΕΝΕΣ	ΧΩΡΗΤΙΚΟΤΗΤΑ (τόνοι)	ΠΑΡΑΤΗΡΗΣΕΙΣ
1	Δασαρχείου - Παναγιά Φανερωμένη	38.016496 , 23.008858	20	Τσιμεντένια
2	Πίσια	38.021035 , 22.990264	30	
3	Σχίνος	38.042600 , 23.007085	30	
4	Σχίνος Παλιός Δρόμος	38.037574 , 23.023882	5	
5	Βαμβακιές	38.055208 , 23.078828	5	
6	Μαυρολίμνη	38.059269 , 23.100083	5	

ΔΗΜΟΤΙΚΗ ΕΝΟΤΗΤΑ ΑΓΙΩΝ ΘΕΟΔΩΡΩΝ ΥΔΑΤΟΔΕΞΑΜΕΝΕΣ

Α/Α	ΘΕΣΗ	ΣΥΝΤΕΤΑΓΜΕΝΕΣ (Google)	ΧΩΡΗΤΙΚΟΤΗΤΑ (τόννοι)	ΠΑΡΑΤΗΡΗΣΕΙΣ
1	Πρε κάμπια	37.966335 , 23.065056	20	
2	Αγ. Νικόλαος - Ούλου	37.974418 , 23.088476	100	Ανοικτή σιδερένια
3	Προφήτης Ηλίας	37.974302 , 23.116072	20	
4	Μπραίστα - Πλάτανος	37.983412 , 23.081868	5	
5	Ντάρτιζα 3	38.014341 , 23.101697	100	Ανοικτή σιδερένια
6	Ντάρτιζα 2	37.999510 , 23.072921	20	Ανοικτή
7	Πράθι	38.011992 , 23.070158	2 X 5	
8	Πράθι Εκκλησία Παναγίας	38.017249 , 23.089786	40	Ανοικτή
9	Ντάρτιζα	38.017759 , 23.097802	10	
10	Γραφεία Συλλόγου Γεράνεια	37.947041 , 23.145244	20	Τσιμεντένια

Α.3.2 Σημεία Υδροληψίας

ΔΗΜΟΤΙΚΗ ΕΝΟΤΗΤΑ ΛΟΥΤΡΑΚΙΟΥ ΠΕΡΑΧΩΡΑΣ				
ΔΗΜΟΤΙΚΗ ΚΟΙΝΟΤΗΤΑ ΛΟΥΤΡΑΚΙΟΥ ΠΕΡΑΧΩΡΑΣ				
ΠΕΡΙΟΧΗ ΛΟΥΤΡΑΚΙ ΣΗΜΕΙΑ ΥΔΡΟΛΗΨΙΑΣ				
Α/Α	ΠΕΡΙΟΧΗ	ΘΕΣΗ ΥΔΡΟΣΤΟΜΙΩΝ	ΣΥΝΤΕΤΑΓΜΕΝΕΣ (Google)	ΠΑΡΑΤΗΡΗΣΕΙΣ
1	Εντός Σχεδίου	Πάρκο Δεξαμενής	37.973089 , 22.986623	
2	Εντός Σχεδίου	Μάτση & Ιβύκου (Γυμνάσιο)	37.970331 , 22.984147	
3	Εντός Σχεδίου	Καραντάνη & Ελ. Βενιζέλου	37.968044 , 22.978834	
4	Στάση Μοσχαραάκι	Μουσών & Λ. Αθηνών	37.942233 , 22.980177	
5	Καλλιθέα	Καλλιθέας & Γραβιάς	37.961386 , 23.024578	
6	Ειρήνη	Δρόμος προς Φλοίσβο	37.951169 , 23.013203	
7	Φλοίσβος (1)	Κύπρου & Λεμεσού	37.943524 , 23.004969	
8	Φλοίσβος (2)	Γερανείων & Ζωγράφου	37.943649 , 23.008999	
9	Άγιος Σώζων	Γερμανικός & Αντιγόνης	37.931283 , 22.994878	
10	Φιλοθέη	Δίπλα στην γέφυρα	37.926673 , 23.008080	
11	Ισθμός	Σταθμός ΚΤΕΛ Πελοποννήσου	37.925271 , 22.990294	

ΠΕΡΙΟΧΗ ΠΕΡΑΧΩΡΑ ΣΗΜΕΙΑ ΥΔΡΟΛΗΨΙΑΣ				
Α/Α	ΠΕΡΙΟΧΗ	ΘΕΣΗ ΥΔΡΟΣΤΟΜΙΩΝ	ΣΥΝΤΕΤΑΓΜΕΝΕΣ (Google)	ΠΑΡΑΤΗΡΗΣΕΙΣ
1	Αλκύονα (1)	Ε.Ο. Σχίνου Αλκυόνας – πλησίον στα «Στραβά»	38.068000 , 22.981383	
2	Αλκύονα (2)	Ε.Ο. Σχίνου Αλκυόνας – πλησίον στα «Στραβά»	38.066883 , 22.977364	
3	Λίμνη Βουλιαγμένης	Ε.Ο. Λουτρακίου – Ηραίου πλησίον Ταβέρνας «Ηρα»	38.032963 , 22.893452	
4	Ηραίο	Χώρος στάθμευσης	38.028855 , 22.853486	

ΔΗΜΟΤΙΚΗ ΚΟΙΝΟΤΗΤΑ ΠΙΣΙΩΝ ΣΗΜΕΙΑ ΥΔΡΟΛΗΨΙΑΣ				
Α/Α	ΠΕΡΙΟΧΗ	ΘΕΣΗ ΥΔΡΟΣΤΟΜΙΩΝ	ΣΥΝΤΕΤΑΓΜΕΝΕΣ (Google)	ΠΑΡΑΤΗΡΗΣΕΙΣ
1	Βαμβακιές	Δεξαμενή Οικισμού	38.054558 , 23.077944	
2	Αγ. Σωτήρα	Ε.Ο Σχίνου Αλεποχωρίου – πλησίον παραλίας Αλμύρα	38.053341 , 23.039276	
3	Σχίνο	Ε.Ο. Πισίων Σχίνου – πλησίον Αγίου Σπυρίδωνα	38.041667 , 23.026218	

ΔΗΜΟΤΙΚΗ ΚΟΙΝΟΤΗΤΑ ΙΣΘΜΙΑΣ ΣΗΜΕΙΑ ΥΔΡΟΛΗΨΙΑΣ				
Α/Α	ΠΕΡΙΟΧΗ	ΘΕΣΗ ΥΔΡΟΣΤΟΜΙΩΝ	ΣΥΝΤΕΤΑΓΜΕΝΕΣ (Google)	ΠΑΡΑΤΗΡΗΣΕΙΣ
1	Εντός Σχεδίου	Σοφοκλέους & Ελπίδας	37.918410 , 23.000851	
2	Εντός Σχεδίου	Ε.Ο. Επιδαύρου & Πausανία	37.914302 , 23.004102	
3	Κάβος	Ε.Ο. Επιδαύρου & Μακεδονίας	37.904178 , 23.010529	
4	Κοκκινιά	Γιασεμιών	37.894113 , 22.990765	

ΔΗΜΟΤΙΚΗ ΕΝΟΤΗΤΑ ΑΓΙΩΝ ΘΕΟΔΩΡΩΝ ΣΗΜΕΙΑ ΥΔΡΟΛΗΨΙΑΣ				
A/A	ΠΕΡΙΟΧΗ	ΘΕΣΗ	ΣΥΝΤΕΤΑΓΜΕΝΕΣ (Google)	ΠΑΡΑΤΗΡΗΣΕΙΣ
1	Τσόπα	Πυροσ/κό Κλιμάκιο Αγ. Θεοδώρων	37.921456 , 23.122801	
2	Εντός Σχεδίου	Γωνία Ιατρίνου & Τύρωνος	37.924816 , 23.137603	
3	Εντός Σχεδίου	Παλαιός Σιδηροδρ. Σταθμός	37.925525 , 23.138134	
4	Εντός Σχεδίου	Π.Ε.Ο. Αθηνών-Κορίνθου & Λάμπρου (parking A.T.)	37.927785, 23.142711	
5	Εντός Σχεδίου	Κρομμύωνος & Αναπαύσεως	37.930177, 23.140339	
6	Εντός Σχεδίου	Π.Ε.Ο. Αθηνών-Κορίνθου & Ποσειδώνος (Ξενοδοχείο Brown)	37.931614 , 23.146054	
7	Λιάντρο – Μούλκι	Γραφεία Συλλόγου Πυροπροστασίας	37.934797 , 23.140660	
8	Λιάντρο	Π.Ε.Ο. Αθηνών-Κορίνθου διαγώνια γραφείων ΕΛ/κού Ερ. Σταυρού	37.937983 , 23.151093	
9	Κόκκινο Λιθάρι	Π.Ε.Ο. Αθηνών-Κορίνθου 280μ από Siagas Beach Hotel	37.948601 , 23.163603	
10	Γεράνεια	Γραφ. Συλλόγου Πυροπροστασίας Οδός Ελευθερίας	37.946923, 23.145825	
11	Μπεσκάκι	Οικιστικός Σύλλογος Μπεσκάκι	37.945745 , 23.142827	
12	Σέσι	Αμαξοστάσιο - Νεκροταφείο	37.932521 , 23.131648	
13	Σέσι	Αγίας Μαρίνας	37.930807 , 23.131082	
14	Σέσι	Αγίας Μαρίνας	37.932409 , 23.128443	
15	Σέσι	Εθ. Αντιστάσεως, εγγύς θερμοκήπια "ΧΑΜΠΑΚΗ"	37.937030, 23.118598	
16	Σέσι	Είσοδος παλιάς χωματερής	37.939654 , 23.115175	
17	Αγία Μαρίνα	Φυλάκεια των 50	37.941038 , 23.103142	
18	Άγιος Νικόλαος	Θερμοκήπια	37.960398 , 23.093139	
19	Άγιος Νικόλαος	Πλάτανος	37.979783 , 23.091958	
20	Άγιος Νικόλαος	Γεωτρήσεις Αραμπατζής	37.987309 , 23.101336	
21	Ντάρτιζα	Ντάρτιζα	38.017996 , 23.097995	

Α.4 Εθελοντικές Οργανώσεις Πολιτικής Προστασίας – Ε.Ε.Σ.

α/α	Επωνυμία	Υπεύθυνος	Τηλέφωνα	Email
1	ΣΥΛΛΟΓΟΣ ΠΡΟΣΤΑΣΙΑΣ ΤΟΥ ΔΑΣΟΥΣ ΟΙ ΑΓΙΟΙ ΘΕΟΔΩΡΟΙ Α.Μ. 073/2001	ΚΩΝΣΤΑΝΤΗΣ - ΣΚΟΥΛΙΚΑΡΙΤΗΣ ΑΡΙΣΤΕΙΔΗΣ	6974194341	syl.das.agtheod@gmail.com
2	ΣΥΛΛΟΓΟΣ ΠΥΡΟΠΡΟΣΤΑΣΙΑΣ ΔΑΣΩΝ ΛΟΥΤΡΑΚΙΟΥ ΠΕΡΑΧΩΡΑΣ Α.Μ. 17/2006	ΛΥΓΚΟΥΡΗΣ ΙΩΑΝΝΗΣ	2744066116 6942889747	info@loutrakifire.com
3	ΣΥΛΛΟΓΟΣ ΔΑΣΟΠΡΟΣΤΑΣΙΑΣ ΑΝΑΤΟΛΙΚΗΣ ΚΟΡΙΝΘΙΑΣ Σ.Δ.Α.Κ. «Ο ΔΙΓΕΝΗΣ» - ΑΜΕΠΠ 0021-00-24	ΚΟΥΦΟΓΙΑΝΝΗΣ ΣΩΤΗΡΗΣ	6941441525	sdakdigenis@gmail.com
4	ΕΘΕΛΟΝΤΕΣ ΣΑΜΑΡΕΙΤΕΣ ΔΙΑΣΩΣΤΕΣ ΚΟΡΙΝΘΟΥ	ΠΥΡΓΑΚΗ ΕΛΕΝΗ ΣΟΥΚΟΥΛΗ ΑΙΚ.		korinthos_dpt@redcross.gr

Α.5 Μηχανήματα – Οχήματα (ιδιοκτησίας Δήμου)

Αρμόδιο Γραφείο Κίνησης, Διαχείρισης & Συντήρησης Οχημάτων : τηλ. 2744022169

Στοιχεία επικοινωνίας Υπεύθυνων Υπαλλήλων του Δήμου: Καλ [REDACTED] Μελ [REDACTED] και

Γκ [REDACTED] Σπ [REDACTED] :

α/α	Αριθμός Κυκλοφορίας	Τύπος	Έδρα
ΥΔΡΟΦΟΡΑ			
1	KHY-2248	RENAULT (2000)	ΛΟΥΤΡΑΚΙ
ΜΗΧΑΝΗΜΑΤΑ ΕΡΓΟΥ			
1	ME - 111236	BOBCAT (2009)	ΛΟΥΤΡΑΚΙ
2	ME - 45046	JCB (2000)	ΛΟΥΤΡΑΚΙ
3	ME - 45057	JCB (2010)	ΛΟΥΤΡΑΚΙ
4	ME - 99337	JCB (2007)	ΑΓΙΟΙ ΘΕΟΔΩΡΟΙ
5	ME - 122509	KOMATSU (2011)	ΑΓΙΟΙ ΘΕΟΔΩΡΟΙ
6	ME - 134196	CATERPILLAR (ερπυστριοφόρος φορτωτής – 2017)	ΑΓΙΟΙ ΘΕΟΔΩΡΟΙ (ΒΙΟΛΟΓΙΚΟΣ)
ΛΕΩΦΟΡΕΙΑ (ΠΑΡΑΧΩΡΗΜΕΝΑ ΣΤΟ ΚΤΕΛ)			
1	KHY – 2231	MAN (ΑΣΤΙΚΑ - 2000 - ~40 ΘΕΣΕΩΝ)	ΚΟΡΙΝΘΟΣ
2	KHY - 2232	MAN (ΑΣΤΙΚΑ – 2000 - ~40 ΘΕΣΕΩΝ)	ΚΟΡΙΝΘΟΣ
3	KHI - 5485	MERCEDES (19 ΘΕΣΕΩΝ)	ΚΟΡΙΝΘΟΣ
ΑΣΘΕΝΟΦΟΡΑ			
1	KHY - 2183	CITROEN (1997)	Κ.Υ. ΛΟΥΤΡΑΚΙΟΥ

ΕΠΙΒΑΤΙΚΑ			
1	KHY - 2130	TOYOTA CARINA (1993)	ΛΟΥΤΡΑΚΙ
2	KHY - 2247	SUZUKI VITARA (2000)	ΛΟΥΤΡΑΚΙ
3	KHY - 2246	SUZUKI ALTO (2000)	ΛΟΥΤΡΑΚΙ
4	KHI - 5480	MERCEDES (2004)	ΛΟΥΤΡΑΚΙ
5	KHH - 5481	KIA STONIC (2020)	ΛΟΥΤΡΑΚΙ
6	KHY - 2180	SUZUKI VITARA (2000)	ΑΓΙΟΙ ΘΕΟΔΩΡΟΙ
ΦΟΡΤΗΓΑ (τύπου pick-up)			
1	KHH - 2921	FORD RANGER (4X4 - 2009) ΠΥΡΟΣΒΕΣΤΙΚΟ)	ΑΓΙΟΙ ΘΕΟΔΩΡΟΙ
2	KHY - 5110	FORD (4X4 – 2001))	ΛΟΥΤΡΑΚΙ
3	KHI - 5495	FORD (4X4 – 2007)	ΛΟΥΤΡΑΚΙ
4	KHH - 2908	MITSUBISHI (4X4 – 2008)	ΛΟΥΤΡΑΚΙ
5	KHH - 5450	MITSUBISHI (4X4 – 2010)	ΛΟΥΤΡΑΚΙ

Α.6 Ξενοδοχεία – καταλύματα

α/α	ΞΕΝΟΔΟΧΕΙΟ	ΔΙΕΥΘΥΝΣΗ	ΤΗΛΕΦΩΝΟ
1	BAKOS	ΟΙΚΟΝΟΜΟΥ 4	2744065130
2	ΑΧΙΛΛΕΙΟΝ	ΕΛ. ΒΕΝΙΖΕΛΟΥ 12	2744022271
3	GRAND OLYMPIC	ΕΛ. ΒΕΝΙΖΕΛΟΥ 1	2744022284
4	PAPPAS	ΠΕΖΟΥΛΙΑ ΠΕΥΚΑΚΙ	2744062782
5	ΚΑΛΑΜΑΚΙ BEACH	ΦΙΛΕΛΛΗΛΩΝ 4	2741037653
6	SIAGAS	62ο χλμ ΑΘΗΝΩΝ – ΚΟΡΙΝΘΟΥ	2741067501
7	LOUTRAKI	ΕΛ. ΒΕΝΙΖΕΛΟΥ 19	2744023806
8	EXCELSIOR	25 ^{ης} ΜΑΡΤΙΟΥ 30	2744023806
9	MITZITHRAS	ΕΛ. ΒΕΝΙΖΕΛΟΥ 25	2744026260
10	PETIT PALAIS	Γ. ΛΕΚΚΑ 48	2744061977
11	GRAND	ΕΛ. ΒΕΝΙΖΕΛΟΥ 14	2744021650
12	THEOXENIA	Γ. ΛΕΚΚΑ 17	2744022257 -28166
13	ILION	ΕΛ. ΒΕΝΙΖΕΛΟΥ 50	2744067928
14	MANDAS SEA SIDE	ΔΑΜΑΣΚΗΝΟΥ 11	2744028173 -62938
15	SEGAS	ΑΓΙΟΥ ΙΩΑΝΝΟΥ 8	2744 022623
16	MANTAS	ΔΑΜΑΣΚΗΝΟΥ 1	27440 22575
17	CENTRAL	ΔΑΜΑΣΚΗΝΟΥ 1	27440 22575
18	BRETAGNE	ΓΕΩΡΓΙΟΥ ΛΕΚΚΑ 28	2744022349-22640
19	KOSMOPOLITE	ΣΠΥΡΟΓ/ΝΑΚΗ ΗΛΙΑ 6	2744022336-69050
20	PLAZA HOTEL	25 ^{ης} ΜΑΡΤΙΟΥ 32	2744069444
21	ΒΑΣΙΛΙΚΟΝ	25 ^{ης} ΜΑΡΤΙΟΥ 10	2744022313
22	BARBARA	ΠΟΣΕΙΔΩΝΟΣ 50	2744064338
23	ΑΚΤΙ ROMANTZA	ΠΑΛΙΟ ΚΑΛΑΜΑΚΙ	2741037451
24	PAOLO	ΕΘΝ. ΑΝΤΙΣΤΑΣΕΩΣ 16	2744066921
25	ANDREOU	ΓΕΩΡΓΙΟΥ ΛΕΚΚΑ 30	2744022280
26	GENESIS	ΝΕΡΑΪΔΑΣ 7	2744028282
27	MANTAS BAY APART.	ΛΙΜΝΗ ΒΟΥΛΙΑΓΜΕΝΗΣ	2741091220
28	CLUB HOTEL CASINO	ΠΟΣΕΙΔΩΝΟΣ 48	2744060300
29	AGORA BOUTIQUE	ΠΛΑΤΕΙΑ 25 ^{ης} ΜΑΡΤΙΟΥ	2744023939
30	PEFKAKI BOUTIQUE	ΓΕΩΡΓΙΟΥ ΛΕΚΚΑ	2744440390
31	WYNDHAM POSEIDON	ΛΟΥΤΡΑΚΙ	2744067938
32	ISLA BROWN CORINTHIA	ΕΛ. ΒΕΝΙΖΕΛΟΥ	2741440140
33	ΑΚΤΙ ROMANTZA	ΠΑΛΑΙΟ ΚΑΛΑΜΑΚΙ	2741037451
34	DAVE BY THE BEACH	ΕΘΝ. ΑΝΤΙΣΤΑΣΕΩΣ 9	2744440900

Α.7 ΧΩΡΟΙ ΣΥΓΚΕΝΤΡΩΣΗΣ - ΚΑΤΑΥΛΙΣΜΟΥ**Α.7.1 Λουτράκι : Χώροι Καταφυγής – Συγκέντρωσης και Χώροι Καταυλισμού**

Για το Λουτράκι έχει δημιουργηθεί ο κάτωθι πίνακας με χώρους καταφυγής – συγκέντρωσης, προς τους οποίους μπορούν να κινηθούν οι πολίτες σε συνέχεια Οργανωμένης Προληπτικής Απομάκρυνσης από Οικισμούς – Οικιστικές Πυκνώσεις της περιοχής, λόγω πυρκαγιάς.

A/A	ΛΟΥΤΡΑΚΙ ΧΩΡΟΙ ΚΑΤΑΦΥΓΗΣ - ΣΥΓΚΕΝΤΡΩΣΗΣ	ΔΙΕΥΘΥΝΣΗ
1	Παραλιακό Πάρκο Ειρήνης	Γ. Λέκκα
2	Ι.Ν. Αγ. Ιωάννη	Υψηλάντου & Μ. Σπυρογιαννάκη
3	Πλατεία Αρμονίας «Γκράβα»	Αγησιλάου & Καραϊσκάκη
4	Πλατεία Αλώνια	Μπότσαρη & Ρ. Φεραίου
5	Πνευματικό Κέντρο	Κολοκοτρώνη & 28 ^{ης} Οκτωβρίου
6	Τριγωνική Πλατεία ΚΤΕΛ	Ελ. Βενιζέλου & Περιάνδρου
7	1 ^ο Δημοτικό Σχολείο	Ρ. Φεραίου & Περιάνδρου
8	Πλατεία έναντι Ι.Ν. Παναγιάς Γιάτρισσας	Καραϊσκάκη & Π. Γιάτρισσας
9	Πλατεία Παιδιού	Κολοκοτρώνη & Σολωμού
10	Πλατεία Σταθμού ΟΣΕ	Εθν. Αντιστάσεως & Πέιν
11	Δημοτικός Χώρος Στάθμευσης	Αποστολίδη & Νοταρά
12	Πλατεία Έμπροσθεν Κέντρου Υγείας Λουτρακίου	Καραϊσκάκη & Περικλέους
13	2 ^ο Δημοτικό Σχολείο	Ανδρούτσου 70
14	Δημοτικός Χώρος Στάθμευσης	Παρακείμενος 2 ^{ου} Δημ.Σχολείου
15	Πάρκο Δημ. Μάτση (Πάρκο «Δεξαμενής»)	Ιβύκου
16	Γυμνάσιο Λουτρακίου	Ιβύκου 214
17	Πλατεία Έμπροσθεν Θώδειου Σταδίου	Λ. Αθηνών

Ακολουθεί πίνακας με χώρους καταυλισμού για την περιοχή του Λουτρακίου

A/A	ΛΟΥΤΡΑΚΙ ΧΩΡΟΙ ΚΑΤΑΥΛΙΣΜΟΥ	ΔΙΕΥΘΥΝΣΗ
1	Θώδειο Στάδιο	Λ. Αθηνών
2	Δημοτικός Χώρος Στάθμευσης	Ανδρούτσου
3	1 ^ο Δημοτικό Σχολείο	Ρ. Φεραίου & Περιάνδρου
4	Πάρκο Δημ. Μάτση	Ιβύκου
5	Πλατεία Αλώνια	Μπότσαρη & Ρ. Φεραίου
6	Δημοτικός Χώρος Στάθμευσης	Παπανικολάου
7	Έμπροσθεν Κλειστού Γυμναστηρίου	Λ. Αθηνών

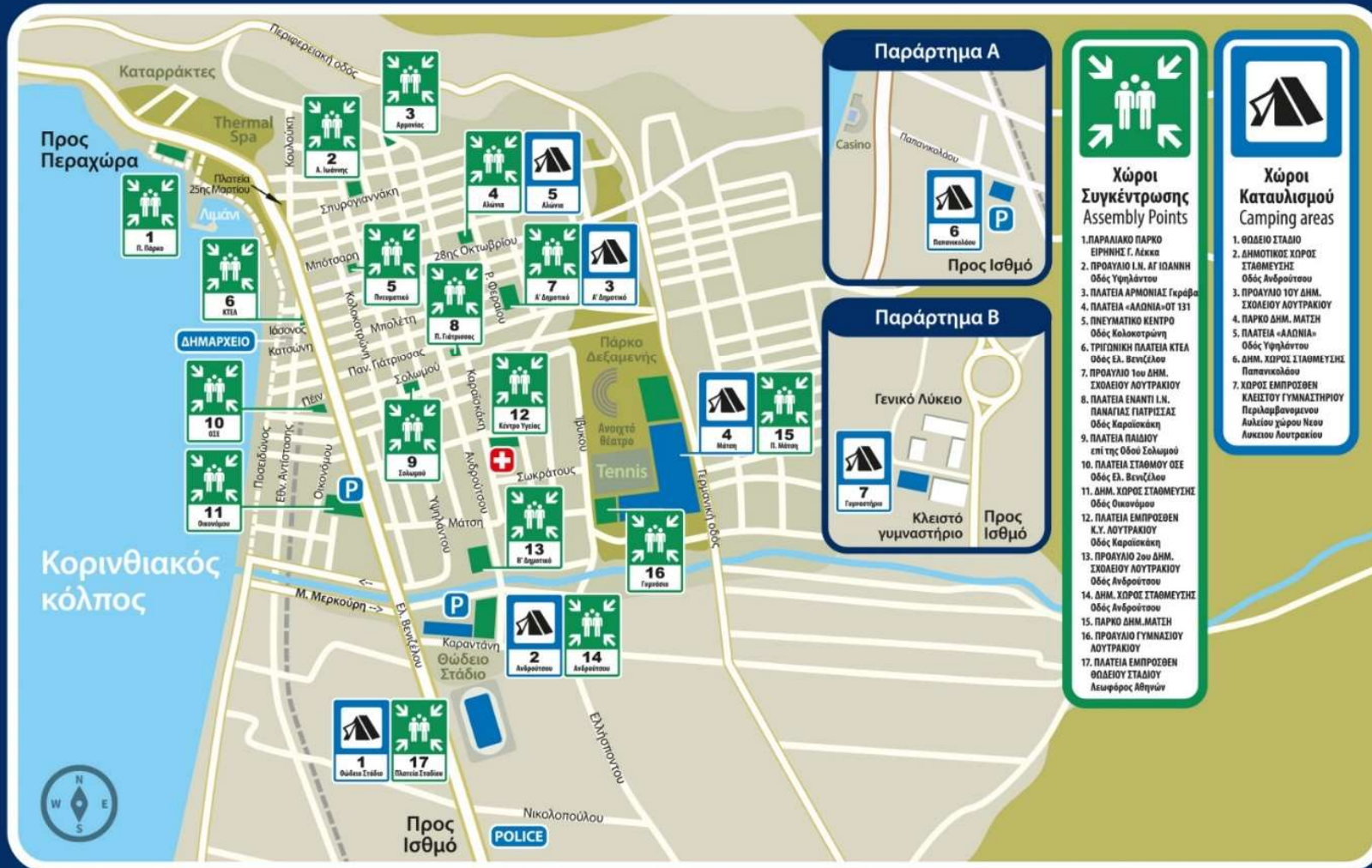
Στη συνέχεια παρατίθεται χάρτης όλων των χώρων καταφυγής – συγκέντρωσης και καταυλισμού της περιοχής του Λουτρακίου.



Χώροι Καταφυγής (Συγκέντρωσης) και Καταυλισμού μετά από Φυσική Καταστροφή
 Assembly Points and Camping areas in case of a Natural Disaster



ΛΟΥΤΡΑΚΙ



Α.7.2 Περαχώρα : Χώροι Καταφυγής – Συγκέντρωσης και Χώροι Καταυλισμού

Για την Περαχώρα έχει δημιουργηθεί ο κάτωθι πίνακας με χώρους καταφυγής – συγκέντρωσης, προς τους οποίους μπορούν να κινηθούν οι πολίτες σε συνέχεια Οργανωμένης Προληπτικής Απομάκρυνσης από Οικισμούς – Οικιστικές Πυκνώσεις της περιοχής, λόγω πυρκαγιάς.

A/A	ΠΕΡΑΧΩΡΑ ΧΩΡΟΙ ΚΑΤΑΦΥΓΗΣ - ΣΥΓΚΕΝΤΡΩΣΗΣ	ΔΙΕΥΘΥΝΣΗ – ΣΗΜΕΙΟ
01	Πλατεία Εισόδου	Έναντι Πυροσβεστικού Κλιμακίου
02	Πνευματικό Κέντρο	Λέκκα Ι. & Ζερβού Π.
03	Βόρεια Μουσείου	Έναντι Λαογραφικού Μουσείου
04	Πλατεία Ι.Ν. Ταξιαρχών	Έμπροσθεν Ι.Ν. Ταξιαρχών
05	Δημοτικό Σχολείο	Ε.Ο. Περαχώρας – Ηραίου

Ακολουθεί πίνακας με χώρους καταυλισμού για την περιοχή της Περαχώρας

A/A	ΠΕΡΑΧΩΡΑ ΧΩΡΟΙ ΚΑΤΑΥΛΙΣΜΟΥ	ΔΙΕΥΘΥΝΣΗ – ΣΗΜΕΙΟ
01	Γήπεδο	Ε.Ο. Περαχώρας – Ηραίου
02	Δημοτικό Σχολείο	Ε.Ο. Περαχώρας – Ηραίου

Στη συνέχεια παρατίθεται χάρτης όλων των χώρων καταφυγής – συγκέντρωσης και καταυλισμού της περιοχής της Περαχώρας.



Χώροι Καταφυγής (Συγκέντρωσης) και Καταυλισμού μετά από **Φυσική Καταστροφή**
 Assembly Points and Camping areas in case of a **Natural Disaster**



ΠΕΡΑΧΩΡΑ



Α.7.3 Δ.Κ Πισίων : Χώροι Καταφυγής – Συγκέντρωσης και Χώροι Καταυλισμού

Για την **Δημοτική Κοινότητα Πισίων** και συγκεκριμένα για την **περιοχή του οικισμού των Πισίων** έχει δημιουργηθεί ο κάτωθι **πίνακας με χώρους καταφυγής – συγκέντρωσης**, προς τους οποίους μπορούν να κινηθούν οι πολίτες σε συνέχεια Οργανωμένης Προληπτικής Απομάκρυνσης από Οικισμούς – Οικιστικές Πυκνώσεις της περιοχής, λόγω πυρκαγιάς.

A/A	ΠΙΣΙΑ ΧΩΡΟΙ ΚΑΤΑΦΥΓΗΣ – ΣΥΓΚΕΝΤΡΩΣΗΣ	ΔΙΕΥΘΥΝΣΗ – ΣΗΜΕΙΟ
1	Σχολείο Πισίων	Ε.Ο. Λουτρακίου Σχίνου
2	Γήπεδο Πισίων	Ε.Ο. Λουτρακίου - Σχίνου
3	Πλατεία Αγ. Παρασκευής	Ε.Ο. Λουτρακίου Σχίνου

Ακολουθεί **πίνακας με χώρους καταυλισμού** για την **περιοχή του οικισμού των Πισίων**:

A/A	ΠΙΣΙΑ ΧΩΡΟΙ ΚΑΤΑΥΛΙΣΜΟΥ	ΔΙΕΥΘΥΝΣΗ – ΣΗΜΕΙΟ
1	Σχολείο Πισίων	Ε.Ο. Λουτρακίου Σχίνου
2	Γήπεδο Πισίων	Ε.Ο. Λουτρακίου - Σχίνου
3	Πλατεία Αγ. Παρασκευής	Ε.Ο. Λουτρακίου Σχίνου

Για την **Δημοτική Κοινότητα Πισίων** και συγκεκριμένα για την **περιοχή του οικισμού του Σχίνου – Αγία Σωτήρα** έχει δημιουργηθεί ο κάτωθι **πίνακας με χώρους καταφυγής – συγκέντρωσης**, προς τους οποίους μπορούν να κινηθούν οι πολίτες σε συνέχεια Οργανωμένης Προληπτικής Απομάκρυνσης από Οικισμούς – Οικιστικές Πυκνώσεις της περιοχής, λόγω πυρκαγιάς.

A/A	ΣΧΙΝΟΣ – ΑΓ. ΣΩΤΗΡΑ ΧΩΡΟΙ ΚΑΤΑΦΥΓΗΣ – ΣΥΓΚΕΝΤΡΩΣΗΣ	ΔΙΕΥΘΥΝΣΗ – ΣΗΜΕΙΟ
1	Παραλία «Αγία Σωτήρα»	Ε.Ο. Λουτρακίου Σχίνου
2	Παραλία «Αλμύρα»	Ε.Ο. Λουτρακίου - Σχίνου

Ακολουθεί **πίνακας με χώρους καταυλισμού** για την **περιοχή του οικισμού Σχίνου – Αγ. Σωτήρα**:

A/A	ΣΧΙΝΟΣ – ΑΓ. ΣΩΤΗΡΑ ΧΩΡΟΙ ΚΑΤΑΥΛΙΣΜΟΥ	ΔΙΕΥΘΥΝΣΗ – ΣΗΜΕΙΟ
1	Παραλία «Αγία Σωτήρα»	Ε.Ο. Λουτρακίου Σχίνου
2	Παραλία «Αλμύρα»	Ε.Ο. Λουτρακίου - Σχίνου

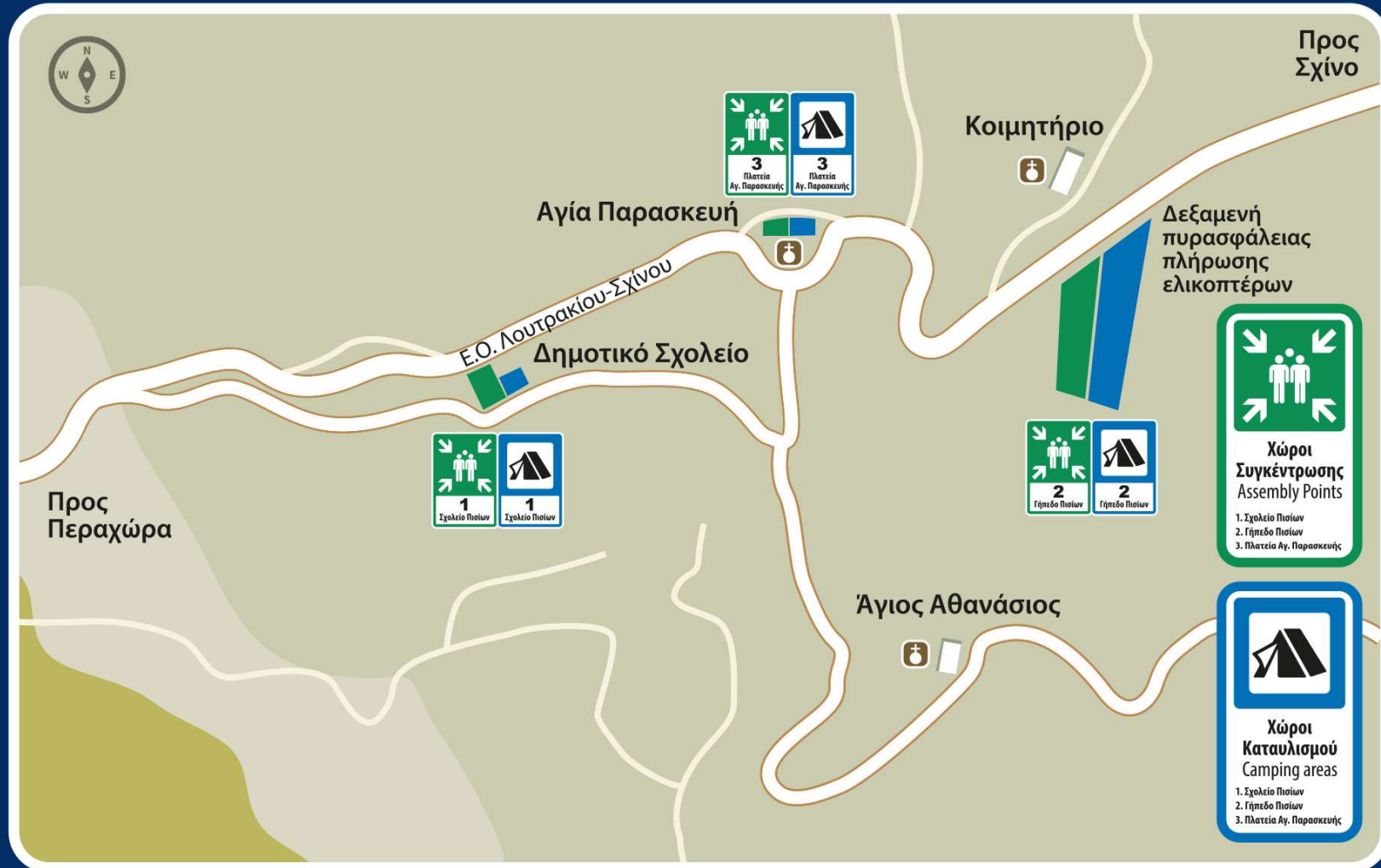
Στη συνέχεια παρατίθενται δύο (2) χάρτες όλων των χώρων καταφυγής – συγκέντρωσης και καταυλισμού για τις περιοχές των Πισίων και του Σχίνου αντίστοιχα.



Χώροι Καταφυγής (Συγκέντρωσης) και Καταυλισμού μετά από Φυσική Καταστροφή
Assembly Points and Camping areas in case of a **Natural Disaster**



ΠΙΣΙΑ





Χώροι Καταφυγής (Συγκέντρωσης) και Καταυλισμού μετά από **Φυσική Καταστροφή**
Assembly Points and Camping areas in case of a **Natural Disaster**



ΣΧΙΝΟΣ



Α.7.4 Δ.Κ Ισθμίας : Χώροι Καταφυγής – Συγκέντρωσης και Χώροι Καταυλισμού

Για την **Δημοτική Κοινότητα Ισθμίας** έχει δημιουργηθεί ο κάτωθι πίνακας με χώρους καταφυγής – συγκέντρωσης, προς τους οποίους μπορούν να κινηθούν οι πολίτες σε συνέχεια Οργανωμένης Προληπτικής Απομάκρυνσης από Οικισμούς – Οικιστικές Πυκνώσεις της περιοχής, λόγω πυρκαγιάς.

A/A	ΙΣΘΜΙΑ ΧΩΡΟΙ ΚΑΤΑΦΥΓΗΣ – ΣΥΓΚΕΝΤΡΩΣΗΣ	ΔΙΕΥΘΥΝΣΗ – ΣΗΜΕΙΟ
01	Δημοτικό Κατάστημα Ισθμίας	Ε.Ο. Ισθμού Αρχαίας Επιδαύρου
02	Δημοτικός Χώρος Στάθμευσης	Καλαμάκι – πλησίον Ι.Ν. Αγ. Αναργύρων
03	Κεντρική Πλατεία Κυράς Βρύση	Κυράς Βρύση – Ελ. Βενιζέλου
04	Γυμνάσιο Ισθμίας	Κυράς Βρύση – Ελ. Βενιζέλου
05	Γήπεδο Καλαθοσφαίρισης (Μπάσκετ)	Κυράς Βρύση – έναντι Μουσείου Ισθμίων

Ακολουθεί πίνακας με χώρους καταυλισμού για την **περιοχή του οικισμού των Ισθμίων**:

A/A	ΙΣΘΜΙΑ ΧΩΡΟΙ ΚΑΤΑΥΛΙΣΜΟΥ	ΔΙΕΥΘΥΝΣΗ – ΣΗΜΕΙΟ
01	Δημοτικό Κατάστημα Ισθμίας	Ε.Ο. Ισθμού Αρχαίας Επιδαύρου
02	Χώρος Ανατολικά Κτιρίων Διώρυγας	Ίσθμια Πλησίον Μαρίνας
03	Κεντρική Πλατεία Κυράς Βρύση	Κυράς Βρύση – Ελ. Βενιζέλου
04	Γυμνάσιο Ισθμίας	Κυράς Βρύση – Ελ. Βενιζέλου

Στη συνέχεια παρατίθεται χάρτης όλων των χώρων καταφυγής – συγκέντρωσης και καταυλισμού για την περιοχή της Ισθμίας.



Χώροι Καταφυγής (Συγκέντρωσης) και Καταυλισμού μετά από **Φυσική Καταστροφή**
Assembly Points and Camping areas in case of a **Natural Disaster**



ΙΣΘΜΙΑ



Α.7.5 Δ.Ε. Αγίων Θεοδώρων : Χώροι Καταφυγής – Συγκέντρωσης και Χώροι Καταυλισμού

Για την **Δημοτική Ενότητα Αγίων Θεοδώρων** έχει δημιουργηθεί ο κάτωθι πίνακας με χώρους καταφυγής – συγκέντρωσης, προς τους οποίους μπορούν να κινηθούν οι πολίτες σε συνέχεια Οργανωμένης Προληπτικής Απομάκρυνσης από Οικισμούς – Οικιστικές Πυκνώσεις της περιοχής, λόγω πυρκαγιάς.

A/A	ΑΓΙΟΙ ΘΕΟΔΩΡΟΙ ΧΩΡΟΙ ΚΑΤΑΦΥΓΗΣ – ΣΥΓΚΕΝΤΡΩΣΗΣ	ΔΙΕΥΘΥΝΣΗ – ΣΗΜΕΙΟ
1	Α΄ Δημοτικό Σχολείο Αγίων Θεοδώρων	Οδός Αναπαύσεως & Δαμασκηνού
2	Β΄ Δημοτικό Σχολείο Αγίων Θεοδώρων	Οδός Κρομμύωνος & Δαμασκηνού
3	Πλατεία Ευαγγελιστριάς	Π.Ε.Ο. Αθηνών & Οδός Δαμασκηνού
4	Ι.Ν. Άγιοι Θεόδωροι	Π.Ε.Ο. Αθηνών & Οδ. Αγ. Θεοδώρων
5	Πλ. Εθνικής Αντίστασης	Οδός Τύρωνος
6	Σταθμός ΟΣΕ	
7	Πλατεία ΟΣΕ	Π.Ε.Ο. Αθηνών & Οδός Ιατρίνου
8	Νηπιαγωγείο	Οδός Κρομμύωνος – Πλησίον Σ.Σ.
9	Γυμνάσιο – Λύκειο	Οδός Κρομμύωνος – Πλησίον Σ.Σ.
10	Κλειστό Γυμναστήριο	Έναντι Κλειστού Γυμναστηρίου
11	Πλατεία Φιλοστράτας	Οδός Σαρωνικού 1 & Αίγινας
12	Άλσος Λιάντρο	Π.Ε.Ο. Αθηνών Κορίνθου

Ακολουθεί πίνακας με χώρους καταυλισμού για την Δημοτική Ενότητα Αγίων Θεοδώρων:

A/A	ΑΓΙΟΙ ΘΕΟΔΩΡΟΙ ΧΩΡΟΙ ΚΑΤΑΥΛΙΣΜΟΥ	ΔΙΕΥΘΥΝΣΗ – ΣΗΜΕΙΟ
1	Πλατεία Εθνικής Αντίστασης	Οδός Τύρωνος
2	Σταθμός ΟΣΕ	
3	Πλατεία ΟΣΕ	Π.Ε.Ο. Αθηνών & Οδός Ιατρίνου
4	Νηπιαγωγείο	Οδός Κρομμύωνος – Πλησίον Σ.Σ.
5	Γυμνάσιο – Λύκειο	Οδός Κρομμύωνος – Πλησίον Σ.Σ.
6	Κλειστό Γυμναστήριο	Έναντι Κλειστού Γυμναστηρίου
7	Πλατεία Φιλοστράτας	Οδός Σαρωνικού & Αίγινας
8	Άλσος Λιάντρο	Π.Ε.Ο. Αθηνών Κορίνθου

Στη συνέχεια παρατίθεται χάρτης όλων των χώρων καταφυγής – συγκέντρωσης και καταυλισμού για την Δημοτική Ενότητα Αγίων Θεοδώρων.



Χώροι Καταφυγής (Συγκέντρωσης) και Καταυλισμού μετά από Φυσική Καταστροφή
Assembly Points and Camping areas in case of a **Natural Disaster**



ΑΓΙΟΙ ΘΕΟΔΩΡΟΙ



Α.8 ΣΥΝΘΕΣΗ ΤΕΣΟΠΠ / ΣΤΟ

Το Τ.Ε.Σ.Ο.Π.Π. / Σ.Τ.Ο. συμβάλλει στην εκπλήρωση των σκοπών της επιχειρησιακής αποστολής των Περιφερειακών Επιχειρησιακών Συντονιστικών Οργάνων Πολιτικής Προστασίας, ενεργοποιείται σε όλες τις φάσεις του κύκλου καταστροφής και έχει τις κάτωθι αρμοδιότητες:

- α. Κατευθύνει, σε τοπικό επίπεδο, το έργο της πολιτικής προστασίας για καταστάσεις εκτάκτου ανάγκης όλου του κύκλου διαχείρισης καταστροφών,
- β. Σχεδιάζει, οργανώνει και υλοποιεί δράσεις ενημέρωσης και ειδοποίησης πολιτών,
- γ. Συνάπτει με άλλα τοπικά όργανα μνημόνια συνεργασίας για αμοιβαία συνδρομή, σε ανθρώπινο δυναμικό, υλικά και μέσα πολιτικής προστασίας,

Ως έδρα του Τοπικού Επιχειρησιακού Συντονιστικού Οργάνου Πολιτικής Προστασίας (Τ.Ε.Σ.Ο.Π.Π. / Σ.Τ.Ο.) Δήμου Λουτρακίου Περαχώρας Αγίων Θεοδώρων ορίζεται το Δημαρχείο επί της Ιάσονος 1 & Εθν. Αντιστάσεως, Τ.Κ.20300, Λουτράκι. Σε περίπτωση ανωτέρας βίας δύναται οι συνεδριάσεις να διενεργούνται σε άλλο χώρο ο οποίος θα αναφέρεται στη σχετική πρόσκληση του Δημάρχου.

Με την υπ' αριθ. πρωτ. 1977/06-02-2024 Απόφαση Δημάρχου (ΑΔΑ: ΕΒΖΛΩΛ3-ΩΨΑ) το Τ.Ε.Σ.Ο.Π.Π. συγκροτείται από τους κάτωθι:

1. Δήμαρχο Λουτρακίου Περαχώρας Αγίων Θεοδώρων, ως Πρόεδρο
τηλ: 2744360112 – 113, email: info@loutraki.gr
2. Αντιδήμαρχο Πολιτικής Προστασίας του Δήμου, ο οποίος σε περίπτωση απουσίας ή νόμιμου κωλύματος του Προέδρου, τον αναπληρώνει
τηλ: 2744360191 - email: civilprotection@loutraki.gov.gr
3. Προϊστάμενο του Αυτοτελούς Τμήματος Πολιτικής Προστασίας του Δήμου
τηλ: 2744360194, email: civilprotection@loutraki.gov.gr
4. Προϊστάμενο του Αυτοτελούς Τμήματος Δημοτικής Αστυνομίας του Δήμου
τηλ: 2744360176, email: dimastin@loutraki.gov.gr
5. Διοικητή της Διοίκησης Πυροσβεστικών Υπηρεσιών Νομού Κορινθίας
τηλ: 2741040640, email: dpy.korinthias@psnet.gr
6. Διοικητή της Πυροσβεστικής Υπηρεσίας Κορίνθου
τηλ: 2741073050 – 24600, email: korinth@psnet.gr
7. Διοικητή του Πυροσβεστικού Κλιμακίου Περαχώρας
τηλ: 2744079125, email: pklimakioperachoras@gmail.com
8. Διοικητή του Αστυνομικού Τμήματος Λουτρακίου
τηλ: 2744066444 – 63000, email: atloutrakiou@astynomia.gr
9. Διοικητή του Αστυνομικού Τμήματος Αγίων Θεοδώρων
τηλ: 2741061222 – 67222, email: atagiontheodoron@astynomia.gr
10. Προϊστάμενο της κατά τόπο αρμόδιας Λιμενικής αρχής ή εξουσιοδοτημένο εκπρόσωπό του Λιμεναρχείου Κορίνθου, τηλ: 2741028888, email: korinthos@hcg.gr
Λιμεναρχείο Ισθμίας Β, τηλ: 2741037555, email: isthmia@hcg.gr
Λιμεναρχείο Αγίων Θεοδώρων Α, τηλ: 2741048080, email: ag.theodoroi@hcg.gr
11. Διοικητή Κέντρου Υγείας Λουτρακίου
τηλ: 2744360000, email: kyloutraki@1667.syzefxis.gov.gr
12. Ανώτερο Διοικητή Φρουράς Κορινθίας ή νόμιμο αντικαταστάτη αυτού
τηλ: 2744065006 – 07, email: sxolimx@gmail.com
13. Εκπρόσωπο του Ε.Κ.Α.Β.
email: ekab@ekab.gr
14. Προϊστάμενο της Διεύθυνσης Δασών Κορινθίας
τηλ: 2741023843, email: ddkor@eedpdpi.ypen.gr
15. Προϊστάμενο του Δασαρχείου Κορινθίας
τηλ: 2741024578, email: daskor@eedpdpi.ypen.gr

Με απόφαση του Δημάρχου δύναται να καλούνται στις συνεδριάσεις του Τοπικού Επιχειρησιακού Συντονιστικού Οργάνου Πολιτικής Προστασίας (Τ.Ε.Σ.Ο.Π.Π. / Σ.Τ.Ο.) στελέχη όλων των κυβερνητικών, δημοσίων και ιδιωτικών φορέων, εταιρειών κοινής ωφέλειας, παραχώρησης έργων υποδομής, εποπτευόμενων φορέων του Δημοσίου, ή στελέχη λοιπών φορέων της χωρικής του αρμοδιότητας όπως:

1. Περιφερειακή Ενότητα Κορινθίας, Χωρικός Αντιπεριφερειάρχης Κορινθίας
τηλ: 2741360601, email: : gkiolis@ppe.gov.gr
2. Περιφερειακή Ενότητα Κορινθίας, Τμήμα Πολιτικής προστασίας Κορινθίας
τηλ: 2741360725, email: : s.xaritou@pekorinthias.gr
3. Εκπρόσωπο της Δ.Ε. Ύδρευσης και Άρδευσης Λουτρακίου Περαχώρας Αγίων Θεοδώρων
τηλ: 2744069551, email: : info@deya-loutraki.gr
4. Διεύθυνση Τεχνικών Υπηρεσιών και Υπηρεσιών Δόμησης του Δήμου Λουτρακίου – Περαχώρας – Αγίων Θεοδώρων, τηλ: 2744360163
5. Διεύθυνση Καθαριότητας και Διαχείρισης Απορριμμάτων του Δήμου Λουτρακίου – Περαχώρας – Αγίων Θεοδώρων, τηλ: 2744360167
6. Διεύθυνση Περιβάλλοντος του Δήμου Λουτρακίου – Περαχώρας – Αγίων Θεοδώρων
τηλ: 2744360177
7. Εκπρόσωπο του Γενικού Νοσοκομείου Κορίνθου
τηλ: 2741361400, email: sd@hospkorinthos.gr
8. Εκπρόσωπους των τοπικών εθελοντικών συλλόγων
email: info@loutrakifire.com , syl.das.agtheod@gmail.com , sdakdigenis@gmail.com
9. Εκπρόσωπο του τοπικού περιφερειακού τμήματος του Ελληνικού Ερυθρού Σταυρού
email: korinthos_dpt@redcross.gr
10. Εκπρόσωπο της Ολυμπίας Οδού
email: tmcd1@olympiaoperation.gr
11. Εκπρόσωπος του Δ.Ε.Δ.Δ.Η.Ε. Κορινθίας
email: s.botos@deddie.gr , infodeddie@deddie.gr
12. Εκπρόσωπος της Hellenic Train
13. Εκπρόσωπος του Ο.Σ.Ε.
τηλ: 2105297865 – 7 , email: info@osenet.gr
14. Εκπρόσωπος του ΔΕΣΦΑ
τηλ: 2130884000, email: desfa@desfa.gr

Α.9 Κατάλογος διαθέσιμων μηχανημάτων έργου και χειριστών (παρ.2, 3, 4 άρ. 53Δ Ν.4662/2020)

Κάθε φυσικό και νομικό πρόσωπο που είναι εγγεγραμμένο στους καταλόγους μητρώα διαθέσιμων μηχανημάτων και χειριστών οφείλει να ανταποκρίνεται άμεσα σε περίπτωση συνδρομής κινδύνου πολιτικής προστασίας. Κάθε εγγεγραμμένος στο μητρώο δεν επιτρέπεται να διατηρεί περισσότερες των δύο (2) συμβάσεων μίσθωσης μηχανημάτων έργου με Οργανισμό Τοπικής Αυτοδιοίκησης. Αν διατηρεί δύο (2) παράλληλες συμβάσεις μίσθωσης, υποβάλλει αναλυτικό ωρολόγιο πρόγραμμα διακριτής χρήσης, ανά σύμβαση.

Σε περίπτωση κινδύνου πολιτικής προστασίας που διαβαθμίζεται ως άμεσος κίνδυνος («red code») ή κατάστασης ειδικής πολιτικής κινητοποίησης, λόγω κινδύνου πολιτικής προστασίας, διενεργείται επίταξη κάθε μηχανήματος έργου, καθώς και χειριστών εγγεγραμμένων στο μητρώο, με απόφαση του αρμοδίου οργάνου του Υπουργείου Κλιματικής Κρίσης και Πολιτικής Προστασίας, μετά από εισήγηση του Γενικού Γραμματέα Πολιτικής Προστασίας ή αίτημα του οικείου περιφερειάρχη ή δημάρχου για παροχή συνδρομής, έναντι εύλογης αποζημίωσης.

Σε περίπτωση συνδρομής άμεσου κινδύνου δύναται, αντί φύλλου πορείας, να αποστέλλεται μήνυμα μέσω του ενιαίου ευρωπαϊκού αριθμού έκτακτης ανάγκης «112» για την επίταξη υπηρεσιών στον χειριστή και στο

πρόσωπο που είναι εγγεγραμμένο στο μητρώο, για συγκεκριμένο τύπο μηχανήματος, με πλήρη αναφορά όλων των στοιχείων που περιέχονται στο φύλλο πορείας. Το ανωτέρω μήνυμα επίταξης υπέχει θέση φύλλου πορείας και επισείει κάθε νόμιμη συνέπεια σε περίπτωση μη συμμόρφωσης.

Στη συνέχεια επισυνάπτεται πίνακας ιδιοκτητών μηχανημάτων έργου με δυνατότητα συνδρομής στην εκτέλεση του παρόντος σχεδίου αντιμετώπισης εκτάκτων αναγκών του Δήμου Λουτρακίου - Περαχώρας - Αγίων Θεοδώρων.

ΙΔΙΟΚΤΗΤΕΣ ΔΙΑΘΕΣΙΜΩΝ ΜΗΧΑΝΗΜΑΤΩΝ ΕΡΓΟΥ ΚΑΙ ΧΕΙΡΙΣΤΩΝ ΜΕ ΔΥΝΑΤΟΤΗΤΑ ΣΥΝΔΡΟΜΗΣ ΣΤΗΝ ΕΚΤΕΛΕΣΗ ΤΟΥ ΠΑΡΟΝΤΟΣ ΣΧΕΔΙΟΥ ΤΟΥ ΔΗΜΟΥ ΛΟΥΤΡΑΚΙΟΥ ΠΕΡΑΧΩΡΑΣ ΑΓΙΩΝ ΘΕΟΔΩΡΩΝ		
Α/Α	ΙΔΙΟΚΤΗΤΗΣ Μ.Ε.	ΜΗΧΑΝΗΜΑΤΑ ΕΡΓΟΥ - ΧΕΙΡΙΣΤΕΣ
1	ΠΑΠΑΚΩΝΣΤΑΝΤΙΝΟΥ ΔΗΜΗΤΡΙΟΣ	1. Τροχοφόρος Εκσκαφέας τύπου Liebherr (ισχύος \geq 95HP) 2. Εκσκαφέας φορτωτής (ισχύος \geq 80HP)
2	POWER CON MON IKE	1. Περιστροφικός ερπυστριοφόρος εκσκαφέας (ισχύος \geq 140HP)
3	ΚΩΝ/ΝΟΣ ΡΙΠΠΗΣ ΚΑΙ ΣΙΑ Ο.Ε.	1. Τροχοφόρος Εκσκαφέας τύπου Liebherr (ισχύος \geq 80HP) 2. Ισοπεδωτής (grader) τύπου Caterpillar (ισχύος \geq 135HP)
4	ΚΟΡΙΝΘΙΑΚΗ ΤΕΧΝΙΚΗ ΙΚΕ	1. Φορτωτής τύπου GEHL (ισχύος \geq 90HP, κάδος \geq 1 κ.μ.) 2. Οδοστρωτήρας τύπου DYNAPAK (ισχύος \geq 120HP, βάρος \geq 9t) 3. Ισοπεδωτής (grader) τύπου Caterpillar (ισχύος \geq 115HP) 4. Φορτηγό τετραξονικό τύπου MAN (ισχύος \geq 60HP)
5	ΔΟΣΧΟΡΗΣ ΗΛΙΑΣ	1. Φορτηγό τύπου MAN (ωφέλιμη ισχύος \geq 70 kw) 2. Τσάπα τύπου JCB (ισχύος \geq 70HP)
6	ΜΟΥΤΣΟΣ ΠΑΝ. ΜΟΝ ΙΚΕ	1. Τροχοφόρος φορτωτής 2. Ερπυστριοφόρος εκσκαφέας
7	ΡΙΠΠΗΣ ΝΙΚΟΛΑΟΣ	1. Περιστρεφόμενος τροχοφόρος εκσκαφέας τύπου CATERPILAR (ισχύος \geq 100HP, κουβάς \geq 1 κ.μ.) 2. Ανατρεπόμενο Φορτηγό τύπου MERCEDES (ισχύος \geq 70HP και ωφέλιμο φορτίο \geq 6 τόνους)
8	ΦΙΛΙΑΝΔΡΑΣ ΙΩΑΝΝΗΣ	1. Περιστρεφόμενος τροχοφόρος εκσκαφέας τύπου Liebherr (ισχύος \geq 100HP, κουβάς \geq 1 κ.μ.) 2. Ανατρεπόμενο Φορτηγό τύπου Man (ισχύος \geq 70HP και ωφέλιμο φορτίο \geq 6 τόνους)

A.10 Κατάλογος Υδροφορέων

Επισυνάπτεται πίνακας ιδιωτών υδρομεταφορέων, με δυνατότητα συνδρομής στην εκτέλεση του παρόντος σχεδίου για την αντιμετώπιση εκτάκτων αναγκών εξαιτίας δασικών πυρκαγιών του Δήμου Λουτρακίου - Περαχώρας - Αγίων Θεοδώρων.

Α/Α	ΥΔΡΟΜΕΤΑΦΟΡΕΑΣ	ΤΗΛΕΦΩΝΑ ΕΠΙΚΟΙΝΩΝΙΑΣ	ΥΔΡΟΦΟΡΕΣ - ΟΔΗΓΟΙ
1	ΚΟΥΚΗΣ ΦΑΝΗΣ	██████████	
2	ΚΟΥΚΗΣ ΟΛΥΜΠΙΟΣ	██████████	
3	ΚΟΥΚΗΣ ΣΠΥΡΟΣ	██████████	
4	ΛΙΑΚΟΣ ΠΑΝΤΕΛΗΣ	██████████	
5	ΤΣΕΚΟΥΡΑΣ ΝΙΚΟΛΑΟΣ	██████████	
6	ΜΑΝΤΑΣ ΒΑΓΓΕΛΗΣ	██████████	
7	ΣΠΑΝΟΣ ΓΙΑΝΝΗΣ	██████████	
8	ΣΠΑΝΟΣ ΧΡΗΣΤΟΣ	██████████	
9	ΣΤΑΜΕΛΟΣ ΤΑΣΟΣ	██████████	



ΔΗΜΟΣ ΛΟΥΤΡΑΚΙΟΥ – ΠΕΡΑΧΩΡΑΣ - ΑΓΙΩΝ ΘΕΟΔΩΡΩΝ
ΑΥΤΟΤΕΛΕΣ ΤΜΗΜΑ ΠΟΛΙΤΙΚΗΣ ΠΡΟΣΤΑΣΙΑΣ