

16/10/2024
18997 / 2024

ΕΛΛΗΝΙΚΗ ΔΗΜΟΚΡΑΤΙΑ
ΔΗΜΟΣ ΛΟΥΤΡΑΚΙΟΥ – ΠΕΡΑΧΩΡΑΣ
– ΑΓΙΩΝ ΘΕΟΔΩΡΩΝ
ΑΥΤΟΤΕΛΕΣ ΤΜΗΜΑ
ΠΟΛΙΤΙΚΗΣ ΠΡΟΣΤΑΣΙΑΣ

ΑΠΟΦΑΣΗ ΔΗΜΑΡΧΟΥ

Ο Δήμαρχος Λουτρακίου Περαχώρας Αγίων Θεοδώρων

Έχοντας υπόψη:

1. Το Ν.3013/2002 Περί αναβάθμισης της Πολιτικής Προστασίας & λοιπές διατάξεις, (ΦΕΚ102/Α'/2002), όπως ισχύει.
2. Την Υ.Α.1299/7-4-2003 Έγκριση του από 7.4.2003 Γενικού Σχεδίου Πολιτικής Προστασίας με τη συνθηματική λέξη ΞΕΝΟΚΡΑΤΗΣ (ΦΕΚ 423/Β'/2003).
3. Το Ν.4662/2020: Εθνικός Μηχανισμός Διαχείρισης Κρίσεων και Αντιμετώπισης Κινδύνων, αναδιάρθρωση της Γενικής Γραμματείας Πολιτικής Προστασίας, αναβάθμιση συστήματος εθελοντισμού πολιτικής προστασίας, αναδιοργάνωση του Πυροσβεστικού και άλλες διατάξεις, όπως τροποποιήθηκε και ισχύει.
4. Το Ν. 5075/2023 (ΦΕΚ206Α) «Αναδιάρθρωση Πολιτικής Προστασίας – Εθνικός Μηχανισμός Εναέριας Διάσωσης και Αεροδιακομιδών και άλλες επείγουσες διατάξεις για την κρατική αρωγή»,
5. Το υπ. αριθμ. Α1161/18-04-2023 έγγραφο της Γενικής Γραμματείας Πολιτικής Προστασίας: «Κατευθυντήριες οδηγίες για την οργανωμένη προληπτική απομάκρυνση πολιτών για λόγους προστασίας από εξελισσόμενη ή επικείμενη καταστροφή εξαιτίας δασικών πυρκαγιών και οδηγίες για την σύνταξη ειδικών σχεδίων στα πλαίσια εφαρμογής του αρθ. 23 παρ. 4 του Ν. 4662/2020» και ειδικότερα την παρ. 4.1 αυτού.
6. Την 5η Έκδοση Γενικού Σχεδίου Αντιμετώπισης Εκτάκτων Αναγκών εξαιτίας Δασικών Πυρκαγιών με την με την κωδική ονομασία «ΙΟΛΑΟΣ» στα πλαίσια του Γενικού Σχεδίου Πολιτικής Προστασίας με την συνθηματική λέξη «ΞΕΝΟΚΡΑΤΗΣ» που διαβιβάστηκε με το Αριθ. πρωτ.: Α1309/28-04-2023 (ΑΔΑ: ΡΣΛΘ46ΝΠΠΘ-ΝΛ5) Έγγραφο της Γενικής Γραμματείας Πολιτικής Προστασίας.
7. Το με αριθμό πρωτ. Α1715/06-06-2023 έγγραφο της Γενικής Γραμματείας Πολιτικής Προστασίας με θέμα «Σύνταξη ειδικού σχεδίου Οργανωμένης Προληπτικής Απομάκρυνσης Πολιτών εξ αιτίας δασικών πυρκαγιών των Δήμων».
8. Το αρ. πρωτ. 7457 / 30-4-2024 Έγγραφο του Αυτοτελούς Τμήματος Πολιτικής Προστασίας του Δήμου για συγκρότηση ομάδας εργασίας για τη σύνταξη του «Ειδικού Σχεδίου Οργανωμένης Προληπτικής Απομάκρυνσης Πολιτών για προστασία από εξελισσόμενη ή επικείμενη καταστροφή εξ αιτίας δασικών πυρκαγιών του Δήμου Λουτρακίου Περαχώρας Αγίων Θεοδώρων».

ΑΠΟΦΑΣΙΖΕΙ

- Α) Την έγκριση της 4^{ης} έκδοσης του Ειδικού Σχεδίου Οργανωμένης Προληπτικής Απομάκρυνσης Πολιτών εξ αιτίας δασικών πυρκαγιών, του Δήμου Λουτρακίου Περαχώρας Αγίων Θεοδώρων, στο πλαίσιο εφαρμογής του αρθ. 23 παρ. 4 του Ν. 4662/2020.

Β) Την προσάρτηση της 4^{ης} έκδοσης του Ειδικού Σχεδίου Οργανωμένης Προληπτικής Απομάκρυνσης Πολιτών εξ αιτίας δασικών πυρκαγιών του Δήμου ως Μέρος του Σχεδίου Αντιμετώπισης Εκτάκτων Αναγκών εξ Αιτίας Δασικών Πυρκαγιών με την κωδική ονομασία «ΙΟΛΑΟΣ 2» του Δήμου Λουτρακίου Περαχώρας Αγίων Θεοδώρων.

Ο ΔΗΜΑΡΧΟΣ

GEORGIO Digitally signed by
S GKIONIS GEORGIOS GKIONIS
Date: 2024.10.16
15:00:14 +03'00'

ΓΕΩΡΓΙΟΣ ΓΚΙΩΝΗΣ

Συνημμένο: Η 4^η έκδοση του Ειδικού Σχεδίου Οργανωμένης Προληπτικής Απομάκρυνσης πολιτών, εξ αιτίας δασικών πυρκαγιών, του Δήμου Λουτρακίου Περαχώρας Αγ. Θεοδώρων



ΕΙΔΙΚΟ ΣΧΕΔΙΟ

ΟΡΓΑΝΩΜΕΝΗΣ ΠΡΟΛΗΠΤΙΚΗΣ ΑΠΟΜΑΚΡΥΝΣΗΣ ΠΟΛΙΤΩΝ

ΛΟΓΩ ΔΑΣΙΚΩΝ ΠΥΡΚΑΓΙΩΝ



4^η Έκδοση
ΟΚΤΩΒΡΙΟΣ 2024

Περιεχόμενα

1. Εισαγωγή	5
2. Βασικές Αρχές – Έννοιες	5
3. Στοιχεία και τηλέφωνα επικοινωνίας.....	7
3.1 Στοιχεία και τηλέφωνα επικοινωνίας του Δημάρχου και του Δήμου.....	7
3.2 Στοιχεία και τηλέφωνα επικοινωνίας όμορων Δήμων	7
3.2 Τ.Ε.Σ.Ο.Π.Π. / Σ.Τ.Ο.....	8
3.3 Συγκρότηση Ομάδας Εργασίας.....	8
4. Γενικά Στοιχεία Πληθυσμού του Δήμου Λουτρακίου Περαιχώρας Αγίων Θεοδώρων.	10
4.1 Μητρώο ατόμων που ανήκουν σε ευάλωτες - ευπαθείς ομάδες.....	11
5. Εφαρμογή του Ειδικού Σχεδίου	12
6. Κατάλογος πόρων και κτιρίων & ανθρώπινο δυναμικό	12
6.1 Μηχανήματα – οχήματα (ιδιοκτησίας Δήμου)	12
6.2 Προέδροι Κοινοτήτων Δήμου Λουτρακίου Περαιχώρας Αγίων Θεοδώρων	13
6.3 Υπεύθυνοι για εξασφάλιση πρόσβασης σε σχολικές μονάδες και άλλες δημοτικές εγκαταστάσεις λόγω χρήσης τους ως χώρων καταφυγής (συγκέντρωσης) και καταυλισμού του κοινού.	14
6.4 Σημεία Υδροληψίας και Υδροστόμια	15
6.4.1 Υδατοδεξαμενές για υδροληψία επίγειων και εναέριων μέσων δασοπυρόσβεσης	15
6.4.2 Σημεία Υδροληψίας	17
6.5 Εθελοντικές Οργανώσεις Πολιτικής Προστασίας	18
6.6 Στοιχεία επικοινωνίας ξενοδοχείων και λοιπών καταλυμάτων εντός χωρικής αρμοδιότητας Δήμου Λουτρακίου Περαιχώρας Αγίων Θεοδώρων.	19
7. Χώροι Καταφυγής (συγκέντρωσης) – Καταυλισμού & Οδεύσεις Διαφυγής	21
7.1 Δημοτική Ενότητα Λουτρακίου Περαιχώρας.....	21
7.1.1 Δημοτική Κοινότητα Λουτρακίου Περαιχώρας	21
7.1.1.1 Περιοχή Λουτρακίου	21
7.1.1.1.1 Λουτράκι : Χώροι Καταφυγής (Συγκέντρωσης) και Χώροι Καταυλισμού	21
7.1.1.1.2 Λουτράκι : Οδεύσεις Διαφυγής.....	25
7.1.1.2 Περιοχή Περαιχώρας.....	43
7.1.1.2.1 Περαιχώρα : Χώροι Καταφυγής (Συγκέντρωσης) και Χώροι Καταυλισμού	43
7.1.1.2.2 Περαιχώρα : Οδεύσεις Διαφυγής.....	47
7.1.2 Δημοτική Κοινότητα Πισίων	61
7.1.2.1 Δ.Κ. Πισίων : Χώροι Καταφυγής (Συγκέντρωσης) και Χώροι Καταυλισμού.....	61
7.1.2.2 Δ.Κ. Πισίων : Οδεύσεις Διαφυγής	65
7.1.3 Δημοτική Κοινότητα Ισθμίας	75
7.1.3.1 Δ.Κ. Ισθμίας : Χώροι Καταφυγής (Συγκέντρωσης) και Χώροι Καταυλισμού.....	75

7.1.3.2 Δ.Κ. Ισθμίας : Οδεύσεις Διαφυγής	79
7.2 Δημοτική Ενότητα Αγίων Θεοδώρων	95
7.2.1 Δ.Ε. Αγ. Θεοδώρων : Χώροι Καταφυγής (Συγκέντρωσης) και Χώροι Καταυλισμού.....	95
7.2.2 Δ.Ε. Αγ. Θεοδώρων : Οδεύσεις Διαφυγής	99
7.3 Μονές – Αρχαιολογικός Χώρος.....	139
ΠΑΡΑΡΤΗΜΑΤΑ	151
Παράρτημα Θ1 – Μνημόνιο Ενεργειών Δημάρχου για την οργανωμένη προληπτική απομάκρυνση πολιτών (μερική ή ολική)	151
ΠΑΡΑΡΤΗΜΑ Θ1 – Μνημόνιο ενεργειών δημάρχου για την οργανωμένη προληπτική απομάκρυνση πολιτών (μερική ή ολική)	153
ΠΑΡΑΡΤΗΜΑ Θ2 – Έντυπο Αναφοράς (Checklist) & Διάγραμμα Ακολουθούμενων Διαδικασιών	155
ΠΑΡΑΡΤΗΜΑ Θ3 – Μνημόνιο ενημέρωσης και ενεργειών πολιτών για την οργανωμένη προληπτική απομάκρυνση πολιτών (μερική ή ολική)	159
ΠΑΡΑΡΤΗΜΑ Θ4 – Εκτίμηση κάλυψης πληθυσμού από χώρους καταφυγής.....	161
ΠΑΡΑΡΤΗΜΑ Θ5 – Μνημόνιο ενεργειών πολιτών σχετικά με την πρόληψη και την προστασία από τις δασικές πυρκαγιές.....	165
ΠΑΡΑΡΤΗΜΑ Θ6 – Μνημόνιο ενεργειών εμπλεκόμενων διευθύνσεων που θα συμμετέχουν στη διαδικασία για την οργανωμένη προληπτική απομάκρυνση πολιτών.	169

Σχέδιο Αντιμετώπισης Εκτάκτων Αναγκών Εξ Αιτίας Δασικών Πυρκαγιών Δήμου Λουτρακίου Περαιχώρας Αγίων Θεοδώρων - Έκδοση Οκτώβριος 2024

ΕΙΔΙΚΟ ΣΧΕΔΙΟ:

ΟΡΓΑΝΩΜΕΝΗΣ ΠΡΟΛΗΠΤΙΚΗΣ ΑΠΟΜΑΚΡΥΝΣΗΣ ΠΟΛΙΤΩΝ

ΛΟΓΩ ΔΑΣΙΚΩΝ ΠΥΡΚΑΓΙΩΝ

1. Εισαγωγή

Με το Ειδικό Σχέδιο για την οργανωμένη προληπτική απομάκρυνση πολιτών στο πλαίσιο εφαρμογής του αρθ. 23 παρ. 4 του Ν. 4662/2020 επιδιώκεται η άμεση και συντονισμένη απόκριση των πολιτών για λόγους προστασίας από εξελισσόμενη ή επικείμενη καταστροφή εξαιτίας δασικών πυρκαγιών σε Κεντρικό, Περιφερειακό και Τοπικό επίπεδο για την αποτελεσματική αντιμετώπιση εκτάκτων αναγκών προστασία της ζωής και της υγείας των πολιτών λόγω δασικών πυρκαγιών και την άμεση διαχείριση των συνεπειών τους.

Προϋπόθεση για την επίτευξη του σκοπού αυτού είναι η συνέργεια, η συνεργασία και η διαλειτουργικότητα των εμπλεκόμενων Φορέων σε Κεντρικό, Περιφερειακό και Τοπικό επίπεδο.

2. Βασικές Αρχές – Έννοιες

- 2.1 Η οργανωμένη προληπτική απομάκρυνση πολιτών περιλαμβάνει το σύνολο των ενεργειών για την προληπτική απομάκρυνση των πολιτών που βρίσκονται σε κίνδυνο εξαιτίας της παραμονής τους πλησίον περιοχής που απειλείται από ένα καταστροφικό φαινόμενο που είναι σε εξέλιξη.
- 2.2 Η οργανωμένη προληπτική απομάκρυνση πολιτών από μια περιοχή (ολική ή μερική) αποτελεί προληπτικό μέτρο πολιτικής προστασίας και οργανώνεται για την προστασία της ζωής και της υγείας των πολιτών, όταν τεκμηριωμένα μία περιοχή εκτιμάται ότι, απειλείται από εξελισσόμενη ή επικείμενη καταστροφή και ο κίνδυνος παραμονής των πολιτών εντός των περιοχών που αναμένεται να απειληθούν, είναι μεγαλύτερος σε σχέση με τον κίνδυνο μετακίνησης, στον οποίο δύναται να εκτεθούν κατευθυνόμενοι προς ασφαλή χώρο.
- 2.3 Η δράση της οργανωμένης προληπτικής απομάκρυνσης που δρομολογείται ως μέτρο για την προστασία των πολιτών, έχει χαρακτήρα μη υποχρεωτικό, βασιζόμενη στην έγκαιρη ενημέρωσή τους για τον κίνδυνο και τις πιθανές συνέπειες που έχει η παραμονή τους στο χώρο για τον οποίο έχει ληφθεί η απόφαση της απομάκρυνσης τους για προληπτικούς λόγους.
- 2.4 Η λήψη απόφασης για την οργανωμένη απομάκρυνση των πολιτών, αποτελεί ευθύνη των κατά τόπους Δημάρχων, οι οποίοι έχουν ρόλο συντονιστή του έργου της Πολιτικής Προστασίας για την αντιμετώπιση της καταστροφής σε τοπικό επίπεδο (άρθρο 29, παρ. 4στ του Ν. 4662/2020).
- 2.5 Όταν η εξελισσόμενη ή επικείμενη καταστροφή μπορεί να επηρεάσει πάνω από έναν (1) Δήμο, η απόφαση λαμβάνεται από τον αρμόδιο Περιφερειάρχη, ο οποίος μπορεί να εξουσιοδοτήσει σχετικώς τον οικείο χωρικό Αντιπεριφερειάρχη. Όταν η εξελισσόμενη ή επικείμενη καταστροφή μπορεί να επηρεάσει πάνω από μία Περιφέρεια, η ανωτέρω απόφαση λαμβάνεται από τον Γενικό Γραμματέα Πολιτικής Προστασίας, ή, σε περίπτωση απουσίας ή κωλύματός του, από τον νόμιμο

Αναπληρωτή του στο Συντονιστικό Όργανο Πολιτικής Προστασίας, τον Διοικητή του Συντονιστικού Οργάνου Πολιτικής Προστασίας, και εκτελείται από τους αρμόδιους Περιφερειάρχες και Δημάρχους.

- 2.6 Αρμόδιο όργανο για να εισηγηθεί το μέτρο της οργανωμένης απομάκρυνσης πολιτών εξαιτίας κινδύνου που προκαλείται από την εκδήλωση και εξέλιξη δασικής πυρκαγιάς, είναι ο εκάστοτε Επικεφαλής Αξιωματικός του Πυροσβεστικού Σώματος, ο οποίος ενεργεί σε τοπικό επίπεδο ως συντονιστής του πυροσβεστικού έργου. Σε αυτά τα πλαίσια και με βάση την αναμενόμενη εξέλιξη της πυρκαγιάς, προτείνει εγκαίρως στον αρμόδιο για να αποφασίσει (Δήμαρχο ή Περιφερειάρχη ή χωρικό Αντιπεριφερειάρχη κλπ.) τα όρια της περιοχής που θα χρειαστεί να υλοποιηθεί η δράση.
- 2.7 Η δράση της απομάκρυνσης πραγματοποιείται μόνον όταν έχει εξασφαλιστεί προηγουμένως η ομαλή, έγκαιρη και ασφαλής υλοποίησή της. Σε αντίθετη περίπτωση η δράση αυτή εύκολα μπορεί να προκαλέσει μεγαλύτερες συνέπειες - απώλειες και να μετατραπεί σε επιχείρηση διάσωσης, την ευθύνη της οποίας στο χερσαίο χώρο, έχει το Πυροσβεστικό Σώμα.
- 2.8 Ο κίνδυνος που διατρέχουν οι πολίτες εξαιτίας δασικών πυρκαγιών προέρχεται, από την έκθεση του ανθρώπινου οργανισμού σε πολύ υψηλές θερμοκρασίες εξ αιτίας της θερμότητας που παράγεται από την καύση της φυτικής βιομάζας, καθώς και από την έκθεση του ανθρώπινου οργανισμού σε παράγωγα καύσης (καπνός, αιωρούμενα σωματίδια, καύτρες) τα οποία διαχέονται στην ατμόσφαιρα.
- 2.9 Ζητήματα που συνδέονται με τη λήψη ή μη της απόφασης προληπτικής απομάκρυνσης ατόμων που ευρίσκονται εντός υποδομών ή εγκαταστάσεων που τελούν υπό την εποπτεία φορέων, ή διέπονται από ειδικότερες νομοθεσίες και της δρομολόγησης δράσεων για την υλοποίησή της, αποτελούν αρμοδιότητα των υπευθύνων λειτουργίας τους (πχ. Νοσοκομεία, Νοσηλευτικά Ιδρύματα, Παιδικές Κατασκηνώσεις, Camping, Ιερές Μονές, Αρχαιολογικοί χώροι, Ξενοδοχειακές μονάδες, Εγκαταστάσεις Ενόπλων Δυνάμεων και Σωμάτων Ασφάλειας, Δομές φιλοξενίας προσφύγων Καταστήματα κράτησης/Φυλακές, κλπ).
- 2.10 Σε κατοικημένες περιοχές όπως οικισμοί πολεοδομικά τμήματα πόλεων, κλπ., που συνορεύουν περιμετρικά με δάσος ή δασική έκταση και δεν υπάρχει εντός του δομημένου περιβάλλοντος συνέχεια σε καύσιμα δασικής προέλευσης, το μέτρο της οργανωμένης προληπτικής απομάκρυνσης πολιτών που διαβιούν ή βρίσκονται σ' αυτές, από δασική πυρκαγιά που εξελίσσεται προς την κατοικημένη περιοχή, ενδέχεται να αφορά κατά κύριο λόγο τους πολίτες που διαβιούν ή βρίσκονται σε κτίσματα περιμετρικά του οικισμού ή τους πολίτες που διαβιούν ή βρίσκονται σε οικοδομικά τετράγωνα που έχουν μεγάλη εγγύτητα με δάσος ή δασική έκταση. Στην περίπτωση αυτή, είναι δυνατή η λήψη της απόφασης από το αρμόδιο όργανο (Δήμαρχος, κλπ.), για την **εφαρμογή του μέτρου της μερικής οργανωμένης προληπτικής απομάκρυνση πολιτών** (άρθρο 27, παρ. 1 του Ν 4662/2020).
- 2.11 Στις περιπτώσεις που δομημένες περιοχές όπως οικισμοί, επεκτάσεις σχεδίων πόλεως, κλπ, που κατά το παρελθόν έχουν αναπτυχθεί εντός δάσους ή δασικής έκτασης και τα κτίσματα που τις συγκροτούν έχουν μεγάλη εγγύτητα με καύσιμα δασικής προέλευσης, το μέτρο της οργανωμένης προληπτικής απομάκρυνσης πολιτών ενδέχεται να αφορά το σύνολο των πολιτών που διαβιούν σε ολόκληρο τον οικισμό ή όλους τους πολίτες που διαβιούν ή βρίσκονται στα πολεοδομικά τμήματα που απειλούνται από την εξέλιξη μιας επερχόμενης δασικής πυρκαγιάς που κατευθύνεται προς την περιοχή τους. Στην περίπτωση αυτή, η λήψη της απόφασης από το αρμόδιο όργανο (Δήμαρχος, κλπ.) αφορά την **εφαρμογή του μέτρου της ολικής οργανωμένης προληπτικής απομάκρυνσης πολιτών** (άρθρο 27, παρ. 1 του Ν 4662/2020).

3. Στοιχεία και τηλέφωνα επικοινωνίας

3.1 Στοιχεία και τηλέφωνα επικοινωνίας του Δημάρχου και του Δήμου

Σε περίπτωση κωλύματος ή αδυναμίας του Δημάρχου στοιχεία και τηλέφωνα επικοινωνίας των αναπληρωτών του οι οποίοι έχουν οριστεί με σχετική εξουσιοδοτική πράξη.

ΔΗΜΟΣ - ΔΗΜΑΡΧΟΣ	ΤΗΛ. ΓΡΑΦΕΙΟ	ΚΙΝΗΤΟ	Email	Δ/ΝΣΗ ΔΗΜΟΥ
ΔΗΜΟΣ ΛΟΥΤΡΑΚΙΟΥ ΠΕΡΑΧΩΡΑΣ ΑΓ. ΘΕΟΔΩΡΩΝ	ΤΗΛ. ΚΕΝΤΡΟ 2744069000		info@loutraki.gr	ΙΑΣΟΝΟΣ 1 & ΕΘΝ. ΑΝΤΙΣΤΑΣΕΩΣ, Τ.Κ. 20300, ΛΟΥΤΡΑΚΙ
ΔΗΜΑΡΧΟΣ: ΓΚΙΩΝΗΣ ΓΕΩΡΓΙΟΣ	ΓΡΑΦΕΙΟ ΔΗΜΑΡΧΟΥ 2744360112 - 13	6937002790	mayor-lpa@loutraki.gr	
ΑΥΤΟΤΕΛΕΣ ΤΜΗΜΑ ΠΟΛΙΤΙΚΗΣ ΠΡΟΣΤΑΣΙΑΣ				
ΑΝΤΙΔΗΜΑΡΧΟΣ : ΚΑΝΑΚΗΣ ΜΙΧΑΗΛ	2744360191	6947278966 6975607695 6936005428	michalis_kanakis@hotmail.com civilprotection@loutraki.gov.gr	ΙΑΣΟΝΟΣ 1 & ΕΘΝ. ΑΝΤΙΣΤΑΣΕΩΣ, Τ.Κ. 20300, ΛΟΥΤΡΑΚΙ
ΑΝ. ΠΡ/ΝΟΣ ΧΑΛΛΑΣ ΑΡΙΣΤΕΙΔΗΣ	2744360194	6930074950	civilprotection@loutraki.gov.gr a.challas@loutraki.gov.gr	
ΤΣΙΓΚΟΥ ΜΑΡΙΑ	2744360112		m.tsigou@loutraki.gov.gr	

3.2 Στοιχεία και τηλέφωνα επικοινωνίας όμορων Δήμων

ΔΗΜΟΣ ΜΕΓΑΡΕΩΝ	ΤΗΛ. ΚΕΝΤΡΟ: 2296081007	ΚΙΝΗΤΟ	Email	Δ/ΝΣΗ ΔΗΜΟΥ
ΔΗΜΑΡΧΟΣ: ΜΑΡΓΕΤΗΣ ΠΑΝΑΓΙΩΤΗΣ	2296081841	██████████	dmegara@megara.gr	ΧΡΗΣΤΟΥ ΜΩΡΑΙΤΗ, Τ.Κ. 19100, ΜΕΓΑΡΑ
ΑΝΤΙΔΗΜΑΡΧΟΣ ΠΟΛ. ΠΡΟΣΤΑΣΙΑΣ: ΒΟΡΔΟΣ ΔΗΜΗΤΡΙΟΣ	2296021484	██████████		
ΓΡΑΦΕΙΟ ΠΟΛ. ΠΡΟΣΤΑΣΙΑΣ: ΠΑΠΑΒΑΣΙΛΗ ΕΥΑΓΓΕΛΙΑ	2296081694			

ΔΗΜΟΣ ΚΟΡΙΝΘΙΩΝ	ΤΗΛ. ΚΕΝΤΡΟ: 2741361000	ΚΙΝΗΤΟ	email: mail@korinthos.gr	Δ/ΝΣΗ ΔΗΜΟΥ
ΔΗΜΑΡΧΟΣ: ΣΤΑΥΡΕΛΗΣ ΝΙΚΟΛΑΟΣ	2741361001	██████████	grafeiodimarxou@korinthos.gr n.stavrelis@korinthos.gr	ΚΟΛΙΑΤΣΟΥ 32, Τ.Κ. 20100, ΚΟΡΙΝΘΟΣ
ΑΝΤΙΔΗΜΑΡΧΟΣ ΕΞΥΠΗΡΕΤΗΣΗΣ ΠΟΛΙΤΗ: ΣΤΡΙΜΕΝΟΠΟΥΛΟΥ ΓΕΩΡΓΙΑ	2741361032	██████████	g.strimenopoulou@korinthos.gr ██████████	
ΑΝΤΙΔΗΜΑΡΧΟΣ ΠΟΛ. ΠΡΟΣΤΑΣΙΑΣ: ΜΑΝΩΛΑΚΗΣ ΔΗΜΗΤΡΙΟΣ	2741362811	██████████	d.manolakis@korinthos.gr ██████████	
ΓΡΑΦΕΙΟ ΠΟΛ. ΠΡΟΣΤΑΣΙΑΣ: ΜΕΛΕΤΗ ΚΩΝΣΤΑΝΤΙΝΑ	2741362835	██████████	k.meleti@korinthos.gr	

3.2 Τ.Ε.Σ.Ο.Π.Π. / Σ.Τ.Ο.

Με απόφαση του Δημάρχου δύναται να καλούνται στις συνεδριάσεις του Τοπικού Επιχειρησιακού Συντονιστικού Οργάνου Πολιτικής Προστασίας (Τ.Ε.Σ.Ο.Π.Π.) / Συντονιστικού Τοπικού Οργάνου (Σ.Τ.Ο.) στελέχη όλων των κυβερνητικών, δημοσίων και ιδιωτικών φορέων, εταιρειών κοινής ωφέλειας, παραχώρησης έργων υποδομής, εποπτευόμενων φορέων του Δημοσίου, ή στελέχη λοιπών φορέων της χωρικής του αρμοδιότητας.

Λοιπά οργανωτικά, λειτουργικά και τεχνικά θέματα των Τ.Ε.Σ.Ο.Π.Π., καθώς και κάθε άλλη αναγκαία λεπτομέρεια ρυθμίζονται με απόφαση του Υπουργού Κλιματικής Κρίσης και Πολιτικής Προστασίας, μετά από εισήγηση του Γενικού Γραμματέα Πολιτικής Προστασίας.

Το Τ.Ε.Σ.Ο.Π.Π. έχει τις κάτωθι αρμοδιότητες:

- α. Κατευθύνει, σε τοπικό επίπεδο, το έργο της πολιτικής προστασίας για καταστάσεις εκτάκτου ανάγκης όλου του κύκλου διαχείρισης καταστροφών,
- β. Σχεδιάζει, οργανώνει και υλοποιεί δράσεις ενημέρωσης και ειδοποίησης πολιτών,
- γ. Συνάπτει με άλλα τοπικά όργανα μνημόνια συνεργασίας για αμοιβαία συνδρομή, σε ανθρώπινο δυναμικό, υλικά και μέσα πολιτικής προστασίας,

Ως έδρα του Τοπικού Επιχειρησιακού Συντονιστικού Οργάνου Πολιτικής Προστασίας (Τ.Ε.Σ.Ο.Π.Π.) Δήμου Λουτρακίου Περαχώρας Αγίων Θεοδώρων ορίζεται το Δημαρχείο επί της Ιάσονος 1 & Εθν. Αντιστάσεως, Τ.Κ.20300, Λουτράκι. Σε περίπτωση ανωτέρας βίας δύναται οι συνεδριάσεις να διενεργούνται σε άλλο χώρο ο οποίος θα αναφέρεται στη σχετική πρόσκληση του Δημάρχου. Το Τ.Ε.Σ.Ο.Π.Π. συγκροτείται, συμφώνως άρθρου 15 του Ν.4662/2020, από:

1. Δήμαρχο Λουτρακίου Περαχώρας Αγ. Θεοδώρων, ως Πρόεδρο,
2. Αντιδήμαρχο Πολιτικής Προστασίας του Δήμου, ο οποίος σε περίπτωση απουσίας ή νόμιμου κωλύματος του Προέδρου, τον αναπληρώνει,
3. Την/ον Αν. Προϊσταμένη/ο Αυτοτελούς Τμήματος Πολιτικής Προστασίας του Δήμου
4. Την/ον Αν. Προϊσταμένη/ο του Αυτοτελούς Τμήματος Δημοτικής Αστυνομίας του Δήμου,
5. Την/ον Διοικητή της Διοίκησης Πυροσβεστικών Υπηρεσιών Νομού Κορινθίας,
6. Την/ον Διοικητή της Πυροσβεστικής Υπηρεσίας Κορίνθου,
7. Την/ον Διοικητή του Πυροσβεστικού Κλιμακίου Περαχώρας,
8. Την/ον Διοικητή του Α.Τ. Λουτρακίου,
9. Την/ον Διοικητή του Α.Τ. Αγίων Θεοδώρων,
10. Την/ον εκπρόσωπο του Λιμεναρχείου Κορίνθου,
11. Την/ον εκπρόσωπο του Γενικού Νοσοκομείου Κορίνθου,
12. Την/ον εκπρόσωπο του Κέντρου Υγείας Λουτρακίου,
13. Την/ον ανώτερο Διοικητή Φρουράς Κορινθίας ή τον νόμιμο αντικαταστάτη αυτού,
14. Την/ον εκπρόσωπο του Ε.Κ.Α.Β.,
15. Την/ον Προϊστάμενο της οικείας Δασικής Υπηρεσίας (Δασαρχείου και Διεύθυνσης Δασών)

3.3 Συγκρότηση Ομάδας Εργασίας

Το παρόν Σχέδιο συντάχθηκε στα πλαίσια εφαρμογής του άρθρου 23 παρ. 4 του Ν. 4662/2020 σύμφωνα με τις οδηγίες σχεδίασης της Γενικής Γραμματείας Πολιτικής Προστασίας, όπως αυτές αναφέρονται στο υπ. αρ. πρωτ. Α1161/18-04-23 έγγραφο με τίτλο «Κατευθυντήριες οδηγίες για την οργανωμένη προληπτική απομάκρυνση πολιτών για λόγους προστασίας από εξελισσόμενη ή επικείμενη καταστροφή εξαιτίας δασικών πυρκαγιών και οδηγίες για την σύνταξη ειδικών σχεδίων στα πλαίσια εφαρμογής του αρθ. 23 παρ. 4 του Ν. 4662/2020».

Με το με αρ. πρωτ. 7457/30-04-2024 Έγγραφο του Αυτοτελούς Τμήματος Πολιτικής Προστασίας για συγκρότηση ομάδας εργασίας για τη σύνταξη του παρόντος «Ειδικού Σχεδίου Οργανωμένης Προληπτικής Απομάκρυνσης Πολιτών εξ αιτίας δασικών πυρκαγιών του Δήμου

Λουτρακίου Περαχώρας Αγ. Θεοδώρων» με επικεφαλής τον υπεύθυνο για θέματα Πολιτικής Προστασίας του Δήμου (αρμόδιο Αντιδήμαρχο, κλπ.) και μέλη εκπροσώπους των κατά τόπους αρμόδιων αστυνομικών, πυροσβεστικών, υγειονομικών και λιμενικών αρχών.

Η σύσταση της ομάδας έχει ως εξής:

- Αντιδήμαρχος του Δήμου Λουτρακίου Περαχώρας Αγ. Θεοδώρων και υπεύθυνος Πολιτικής Προστασίας, ως Συντονιστής της ομάδας, Κανάκης Μιχαήλ,
- Διεύθυνση Πυροσβεστικών Υπηρεσιών Ν. Κορινθίας,
- Α.Τ. Λουτρακίου Περαχώρας,
- Α.Τ. Αγίων Θεοδώρων,
- Λιμεναρχείο Κορίνθου.

4. Γενικά Στοιχεία Πληθυσμού του Δήμου Λουτρακίου Περαχώρας Αγίων Θεοδώρων.

Ο Δήμος ΛΟΥΤΡΑΚΙΟΥ - ΠΕΡΑΧΩΡΑΣ - ΑΓΙΩΝ ΘΕΟΔΩΡΩΝ διαιρείται διοικητικά στις ακόλουθες Δημοτικές Ενότητες και Κοινότητες, με τον αντίστοιχο μόνιμο πληθυσμό:

ΔΗΜΟΣ ΛΟΥΤΡΑΚΙΟΥ - ΠΕΡΑΧΩΡΑΣ - ΑΓΙΩΝ ΘΕΟΔΩΡΩΝ				
ΕΔΡΑ: ΛΟΥΤΡΑΚΙ – ΣΥΝΟΛΙΚΟΣ ΜΟΝΙΜΟΣ ΠΛΗΘΥΣΜΟΣ : 22.016				
Αποτελέσματα Απογραφής έτους 2021 - Απόφαση αριθμ. 2081/Β4-241 (ΦΕΚ2090Β) / 07-04-2024				
A/A	Περιγραφή	Μόνιμος Πληθυσμός	Μόνιμος Πληθυσμός	
A.	ΔΗΜΟΤΙΚΗ ΕΝΟΤΗΤΑ ΛΟΥΤΡΑΚΙΟΥ ΠΕΡΑΧΩΡΑΣ	17.082		
1	Δημοτική Κοινότητα Λουτρακίου Περαχώρας	13.919	Λουτράκι	12.212
			Περαχώρα	1.025
			Γέφυρα Ισθμού (Γαλότα)	351
			Φλάμπουρο	66
			Ειρήνη	65
			Σουρλά	57
			Καλλιθέα	34
			Λίμνη Βουλιαγμένης	29
			Μονή Οσίου Παταπίου	27
			Μπούτσι	17
			Στέρνα	9
			Αλκυόνα-Στραβά	7
			Πετρίτα	6
			Σκάλωμα	5
			Μονή Αγίου Ιωάννου	5
			Σκαλωσιά	3
			Μυλοκοπή	1
			Αλκυονίδες (νησίδες)	0
			Ασπρόκαμπος	0
2	Δημοτική Κοινότητα Ισθμίας	2.709	Κυράς Βρύσης	1.149
			Ισθμία	1.109
			Άγιος Χαράλαμπος	247
			Κάβος	122
			Παράδεισος	65
3	Δημοτική Κοινότητα Πισίων	454	Παλαιό Καλαμάκι	17
			Αγία Σωτήρα	179
			Βαμβακές	101
			Πίσια	85
			Σχίνος	70
Μαυρολίμνη	19			
B.	ΔΗΜΟΤΙΚΗ ΕΝΟΤΗΤΑ ΑΓΙΩΝ ΘΕΟΔΩΡΩΝ	4.934		
1	Δημοτική Κοινότητα Αγίων Θεοδώρων	4.934	Άγιοι Θεόδωροι	4.913
			Στενό	13
			Λεοντάρι	5
			Κιάφα Μπέκα	3

4.1 Μητρώο ατόμων που ανήκουν σε ευάλωτες - ευπαθείς ομάδες

Στο Δήμο Λουτρακίου Περαιχώρας Αγίων Θεοδώρων έχει δημιουργηθεί ένα Μητρώο στο οποίο καλούνται να ενταχθούν, υποβάλλοντας αίτηση – υπεύθυνη δήλωση στο Αυτοτελές Τμήμα Πολιτικής Προστασίας (email: civilprotection@loutraki.gov.gr τηλ. 2744360112-191-194) του Δήμου, όλα τα άτομα τα οποία ανήκουν σε Ευάλωτες – Ευπαθείς Ομάδες Πληθυσμού όπως:

- Άτομα με Ειδικές Ανάγκες (Α.Μ.Ε.Α.),
- Άτομα με κινητικά προβλήματα
- Άτομα τρίτης ηλικίας,

οι οποίοι είτε διαβιούν σε κατοικίες που συνορεύουν με δάση ή δασικές εκτάσεις και βρίσκονται μακριά από τα ασφαλή σημεία συγκέντρωσης και καταφυγής, όπως αυτά ορίζονται στο κεφάλαιο 7 του παρόντος σχεδίου, είτε δεν έχουν την δυνατότητα απομάκρυνσης από την κατοικία τους όταν ο Δήμαρχος λάβει την απόφαση για Οργανωμένη Προληπτική Απομάκρυνση. Ο σκοπός του Μητρώου είναι σε πρώτο επίπεδο η άμεση ενημέρωση των Ευάλωτων – Ευπαθών Ομάδων Πληθυσμού για την λήψη της απόφασης Οργανωμένης Προληπτικής Απομάκρυνσης από το Δήμαρχο καθώς και σε δεύτερο επίπεδο η παροχή βοήθειας και μέσων για την ασφαλή απομάκρυνση.

ΠΙΝΑΚΑΣ ΤΟΥ ΤΗΡΟΥΜΕΝΟΥ ΜΗΤΡΩΟΥ

α/α	ΕΠΩΝΥΜΟ	ΟΝΟΜΑ	ΤΗΛΕΦΩΝΟ	ΔΙΕΥΘΥΝΣΗ	ΣΥΝΤΕΤΑΓΜΕΝΕΣ
1					
2					
3					

5. Εφαρμογή του Ειδικού Σχεδίου

Το μέτρο της ολικής ή μερικής οργανωμένης προληπτικής απομάκρυνσης πολιτών λόγω δασικής πυρκαγιάς, εφαρμόζεται μετά από απόφαση του Δημάρχου και σε συνέχεια σχετικής εισήγησης του Επικεφαλής του Πυροσβεστικού Σώματος, στις κατοικημένες περιοχές του Δήμου Λουτρακίου Περαχώρας Αγ. Θεοδώρων.

6. Κατάλογος πόρων και κτιρίων & ανθρώπινο δυναμικό

Στη συνέχεια παρατίθενται τα μέσα του Δήμου καθώς και τα μέσα τα οποία δύναται να εξασφαλιστούν μέσω των μνημονίων συνεργασίας με ιδιωτικούς φορείς ή μέσω του σχετικού μητρώου εκτάκτων αναγκών.

6.1 Μηχανήματα – οχήματα (ιδιοκτησίας Δήμου)

Γραφείο Κίνησης, Διαχείρισης & Συντήρησης Οχημάτων : τηλ. 2744022169

Στοιχεία επικοινωνίας Υπεύθυνων Υπαλλήλων του Δήμου: Καλ [redacted] Μελ [redacted] : [redacted] και Γκ [redacted] Σπ [redacted] : [redacted]

α/α	Αριθμός Κυκλοφορίας	Τύπος	Έδρα
ΥΔΡΟΦΟΡΑ			
1	KHY-2248	RENAULT (2000)	ΛΟΥΤΡΑΚΙ
ΜΗΧΑΝΗΜΑΤΑ ΕΡΓΟΥ			
1	ME - 111236	BOBCAT (2009)	ΛΟΥΤΡΑΚΙ
2	ME - 45046	JCB (2000)	ΛΟΥΤΡΑΚΙ
3	ME - 45057	JCB (2010)	ΛΟΥΤΡΑΚΙ
4	ME - 99337	JCB (2007)	ΑΓΙΟΙ ΘΕΟΔΩΡΟΙ
5	ME - 122509	KOMATSU (2011)	ΑΓΙΟΙ ΘΕΟΔΩΡΟΙ
6	ME - 134196	CATERPILLAR (ερπυστριοφόρος φορτωτής – 2017)	ΑΓΙΟΙ ΘΕΟΔΩΡΟΙ (ΒΙΟΛΟΓΙΚΟΣ)
ΛΕΩΦΟΡΕΙΑ (ΠΑΡΑΧΩΡΗΜΕΝΑ ΓΙΑ ΧΡΗΣΗ ΣΤΟ ΚΤΕΛ)			
1	KHY – 2231	MAN (ΑΣΤΙΚΑ - 2000 - ~40 ΘΕΣΕΩΝ)	ΚΟΡΙΝΘΟΣ
2	KHY - 2232	MAN (ΑΣΤΙΚΑ – 2000 - ~40 ΘΕΣΕΩΝ)	ΚΟΡΙΝΘΟΣ
3	KHI - 5485	MERCEDES (19 ΘΕΣΕΩΝ)	ΚΟΡΙΝΘΟΣ
ΑΣΘΕΝΟΦΟΡΑ			
1	KHY - 2183	CITROEN (1997)	Κ.Υ. ΛΟΥΤΡΑΚΙΟΥ

ΕΠΙΒΑΤΙΚΑ			
1	KHY - 2130	TOYOTA CARINA (1993)	ΛΟΥΤΡΑΚΙ
2	KHY - 2247	SUZUKI VITARA (2000)	ΛΟΥΤΡΑΚΙ
3	KHY - 2246	SUZUKI ALTO (2000)	ΛΟΥΤΡΑΚΙ
4	KHI - 5480	MERCEDES (2004)	ΛΟΥΤΡΑΚΙ
5	KHH - 5481	KIA STONIC (2020)	ΛΟΥΤΡΑΚΙ
6	KHY - 2180	SUZUKI VITARA (2000)	ΑΓΙΟΙ ΘΕΟΔΩΡΟΙ
ΦΟΡΤΗΓΑ (τύπου pick-up)			
1	KHH - 2921	FORD RANGER (4X4 - 2009) ΠΥΡΟΣΒΕΣΤΙΚΟ	ΑΓΙΟΙ ΘΕΟΔΩΡΟΙ
2	KHY - 5110	FORD (4X4 – 2001))	ΛΟΥΤΡΑΚΙ
3	KHI - 5495	FORD (4X4 – 2007)	ΛΟΥΤΡΑΚΙ
4	KHH - 2908	MITSUBISHI (4X4 – 2008)	ΛΟΥΤΡΑΚΙ
5	KHH - 5450	MITSUBISHI (4X4 – 2010)	ΛΟΥΤΡΑΚΙ

6.2 Προέδροι Κοινοτήτων Δήμου Λουτρακίου Περαιχώρας Αγίων Θεοδώρων

ΔΗΜΟΣ ΛΟΥΤΡΑΚΙΟΥ ΠΕΡΑΧΩΡΑΣ ΑΓ. ΘΕΟΔΩΡΩΝ	ΟΝΟΜΑΤΕΠΩΝΥΜΟ	ΤΗΛΕΦΩΝΟ ΕΠΙΚΟΙΝΩΝΙΑΣ	E-MAIL
ΔΗΜΟΤΙΚΗ ΕΝΟΤΗΤΑ ΛΟΥΤΡΑΚΙΟΥ ΠΕΡΑΧΩΡΑΣ			
ΚΟΙΝΟΤΗΤΑ ΛΟΥΤΡΑΚΙΟΥ ΠΕΡΑΧΩΡΑΣ	ΠΑΠΠΑ ΧΡΥΣΟΥΛΑ	6906570395	cpappakonti@gmail.com
ΚΟΙΝΟΤΗΤΑ ΠΙΣΙΩΝ	ΛΑΜΠΡΟΥ ΔΗΜΗΤΡΙΟΣ	6978072342	lamprodim@gmail.com
ΚΟΙΝΟΤΗΤΑ ΙΣΘΜΙΑΣ	ΓΚΙΟΚΑΣ ΑΘΑΝΑΣΙΟΣ	2741037211	
ΔΗΜΟΤΙΚΗ ΕΝΟΤΗΤΑ ΑΓΙΩΝ ΘΕΟΔΩΡΩΝ			
ΚΟΙΝΟΤΗΤΑ ΑΓ. ΘΕΟΔΩΡΩΝ	ΚΩΝΣΤΑΝΤΗΣ - ΣΚΟΥΛΙΚΑΡΙΤΗΣ ΑΡΙΣΤΕΙΔΗΣ	6974194341	aris-konstantis@hotmail.com

6.3 Υπεύθυνοι για εξασφάλιση πρόσβασης σε σχολικές μονάδες και άλλες δημοτικές εγκαταστάσεις λόγω χρήσης τους ως χώρων καταφυγής (συγκέντρωσης) και καταυλισμού του κοινού.

ΧΩΡΟΙ ΚΑΤΑΦΥΓΗΣ (ΣΥΓΚΕΝΤΡΩΣΗΣ) & ΚΑΤΑΥΛΙΣΜΟΥ	ΟΝΟΜΑΤΕΠΩΝΥΜΟ	ΤΗΛΕΦΩΝΟ ΕΠΙΚΟΙΝΩΝΙΑΣ
ΠΕΡΙΟΧΗ ΛΟΥΤΡΑΚΙΟΥ		
ΚΛΕΙΣΤΟ ΓΥΜΝΑΣΤΗΡΙΟ	ΑΝΤΙΔΗΜΑΡΧΟΣ ΑΘΛΗΤΙΣΜΟΥ: ΠΑΠΑΘΑΝΑΣΙΟΥ ΑΘΑΝΑΣΙΟΣ Τηλέφωνο Κλειστού Γυμναστηρίου: Διεύθυνση Αθλητισμού: ΑΡΓΥΡΗΣ ΠΑΝΑΓΙΩΤΗΣ	6936811588 2744066000 2744066030 [REDACTED]
ΣΧΟΛΕΙΑ	ΠΑΠΠΑ ΧΡΥΣΟΥΛΑ	6906570395
ΝΑΟΙ	ΙΕΡΕΙΣ - ΕΠΙΤΡΟΠΟΙ	
ΠΕΡΙΟΧΗ ΠΕΡΑΧΩΡΑΣ		
ΠΝΕΥΜΑΤΙΚΟ ΚΕΝΤΡΟ - ΙΑΤΡΕΙΟ	ΠΑΠΠΑ ΧΡΥΣΟΥΛΑ	6906570395
ΔΗΜΟΤΙΚΟ ΣΧΟΛΕΙΟ	ΚΟ [REDACTED] ΝΙΚ [REDACTED]	[REDACTED]
ΝΑΟΙ	ΙΕΡΕΑΣ - ΕΠΙΤΡΟΠΟΣ	
ΠΕΡΙΟΧΗ ΠΙΣΙΩΝ		
ΔΗΜΟΤΙΚΕΣ ΕΓΚΑΤΑΣΤΑΣΕΙΣ	ΛΑΜΠΡΟΥ ΔΗΜΗΤΡΙΟΣ	6978072342
ΔΗΜΟΤΙΚΟ ΣΧΟΛΕΙΟ		
ΝΑΟΙ	ΕΠΙΤΡΟΠΟΣ	
ΠΕΡΙΟΧΗ ΙΣΘΜΙΑΣ		
ΔΗΜΟΤΙΚΟ ΚΑΤΑΣΤΗΜΑ	ΓΚΙΟΚΑΣ ΑΘΑΝΑΣΙΟΣ	2741037211 [REDACTED]
ΣΧΟΛΕΙΑ		
ΠΕΡΙΟΧΗ ΑΓ. ΘΕΟΔΩΡΩΝ		
ΚΛΕΙΣΤΟ ΓΥΜΝΑΣΤΗΡΙΟ	ΜΟΝΑΝΤΕΡΑΣ ΧΡΗΣΤΟΣ	[REDACTED]
ΣΧΟΛΕΙΑ	ΚΟΡΔΑΛΗ ΣΩΤΗΡΙΑ	[REDACTED]
	ΜΑΥΡΟΜΑΤΙΔΟΥ ΘΕΩΝΗ	[REDACTED]
ΝΑΟΙ	ΙΕΡΕΑΣ - ΕΠΙΤΡΟΠΟΣ	

6.4 Σημεία Υδροληψίας και Υδροστόμια

6.4.1 Υδατοδεξαμενές για υδροληψία επίγειων και εναέριων μέσων δασοπυρόσβεσης

ΔΗΜΟΤΙΚΗ ΕΝΟΤΗΤΑ ΛΟΥΤΡΑΚΙΟΥ ΠΕΡΑΧΩΡΑΣ				
ΚΟΙΝΟΤΗΤΑ ΛΟΥΤΡΑΚΙΟΥ ΠΕΡΑΧΩΡΑΣ ΥΔΑΤΟΔΕΞΑΜΕΝΕΣ				
Α/Α	ΘΕΣΗ	ΣΥΝΤΕΤΑΓΜΕΝΕΣ	ΧΩΡΗΤΙΚΟΤΗΤΑ (ton)	ΠΑΡΑΤΗΡΗΣΕΙΣ
1	Φλοίσβος	37.942572 , 23.005425	2 X 5	
2	Σκουπιδότοπος - Δασαρχείου	37.964563 , 23.048781	20	Τσιμεντένια
3	Βρύση Λιάκι - Κυνηγετικός Σύλλογος	37.985492 , 23.064529	2 X 5	
4	Προφήτης Ηλίας - Διασταύρωση	38.005415 , 22.959430	5	
5	Αυγό - Σέλι	38.044219 , 22.981171	10	Ανοικτή
6	Παλαιό Κάστρο - Ασπρόκαμπος	38.051602 , 22.953553	30	
7	Κλίσκες Λ. Βουλιαγμένης	38.040309 , 22.888191	10	
8	Πεθάνι	38.060209 , 23.000371	5	Ασπρόκαμπος - Στραβά
9	Δρόμος Σχίνος Στραβά Νο.1	38.064570 , 22.989270	5	Ασπρόκαμπος - Στραβά
10	Δρόμος Σχίνος Στραβά Νο.2	38.060294 , 22.994964	5	Ασπρόκαμπος - Στραβά
11	Δρόμος Σχίνος Στραβά Νο.3	38.057793 , 23.004792	5	Ασπρόκαμπος - Στραβά

ΚΟΙΝΟΤΗΤΑ ΠΙΣΙΩΝ ΥΔΑΤΟΔΕΞΑΜΕΝΕΣ				
Α/Α	ΘΕΣΗ	ΣΥΝΤΕΤΑΓΜΕΝΕΣ	ΧΩΡΗΤΙΚΟΤΗΤΑ (ton)	ΠΑΡΑΤΗΡΗΣΕΙΣ
1	Δασαρχείου - Παναγιά Φανερωμένη	38.016496 , 23.008858	20	Τσιμεντένια
2	Πίσια	38.021035 , 22.990264	30	
3	Σχίνος	38.042600 , 23.007085	30	
4	Σχίνος Παλαιός Δρόμος	38.037574 , 23.023882	5	
5	Βαμβακιές	38.055208 , 23.078828	5	
6	Μαυρολίμνη	38.059269 , 23.100083	5	

ΔΗΜΟΤΙΚΗ ΕΝΟΤΗΤΑ ΑΓΙΩΝ ΘΕΟΔΩΡΩΝ ΥΔΑΤΟΔΕΞΑΜΕΝΕΣ				
Α/Α	ΘΕΣΗ	ΣΥΝΤΕΤΑΓΜΕΝΕΣ (Google)	ΧΩΡΗΤΙΚΟΤΗΤΑ (ton)	ΠΑΡΑΤΗΡΗΣΕΙΣ
1	Πρε κάμπια	37.966335 , 23.065056	20	
2	Αγ. Νικόλαος - Ούλου	37.974418 , 23.088476	100	Ανοικτή σιδερένια
3	Προφήτης Ηλίας	37.974302 , 23.116072	20	
4	Μπραίστα - Πλάτανος	37.983412 , 23.081868	5	
5	Ντάρτιζα 3	38.014341 , 23.101697	100	Ανοικτή σιδερένια
6	Ντάρτιζα 2	37.999510 , 23.072921	20	Ανοικτή
7	Πράθι	38.011992 , 23.070158	2 X 5	
8	Πράθι Εκκλησία Παναγίας	38.017249 , 23.089786	40	Ανοικτή
9	Ντάρτιζα	38.017759 , 23.097802	10	
10	Γραφεία Συλλόγου Γεράνεια	37.947041 , 23.145244	20	Τσιμεντένια

6.4.2 Σημεία Υδροληψίας

ΔΗΜΟΤΙΚΗ ΕΝΟΤΗΤΑ ΛΟΥΤΡΑΚΙΟΥ ΠΕΡΑΧΩΡΑΣ				
ΔΗΜΟΤΙΚΗ ΚΟΙΝΟΤΗΤΑ ΛΟΥΤΡΑΚΙΟΥ ΠΕΡΑΧΩΡΑΣ				
ΠΕΡΙΟΧΗ ΛΟΥΤΡΑΚΙ ΣΗΜΕΙΑ ΥΔΡΟΛΗΨΙΑΣ				
A/A	ΠΕΡΙΟΧΗ	ΘΕΣΗ ΥΔΡΟΣΤΟΜΙΩΝ	ΣΥΝΤΕΤΑΓΜΕΝΕΣ (Google)	ΠΑΡΑΤΗΡΗΣΕΙΣ
1	Εντός Σχεδίου	Πάρκο Δεξαμενής	37.973089 , 22.986623	
2	Εντός Σχεδίου	Μάτση & Ιβύκου (Γυμνάσιο)	37.970331 , 22.984147	
3	Εντός Σχεδίου	Καραντάνη & Ελ. Βενιζέλου	37.968044 , 22.978834	
4	Στάση Μοσχαράκι	Μουσών & Λ. Αθηνών	37.942233 , 22.980177	
5	Καλλιθέα	Καλλιθέας & Γραβιάς	37.961386 , 23.024578	
6	Ειρήνη	Δρόμος προς Φλοίσβο	37.951169 , 23.013203	
7	Φλοίσβος (1)	Κύπρου & Λεμεσού	37.943524 , 23.004969	
8	Φλοίσβος (2)	Γερανείων & Ζωγράφου	37.943649 , 23.008999	
9	Άγιος Σώζων	Γερμανικός & Αντιγόνης	37.931283 , 22.994878	
10	Φιλοθέη	Δίπλα στην γέφυρα	37.926673 , 23.008080	
11	Ισθμός	Σταθμός ΚΤΕΛ Πελοποννήσου	37.925271 , 22.990294	

ΠΕΡΙΟΧΗ ΠΕΡΑΧΩΡΑ ΣΗΜΕΙΑ ΥΔΡΟΛΗΨΙΑΣ				
A/A	ΠΕΡΙΟΧΗ	ΘΕΣΗ ΥΔΡΟΣΤΟΜΙΩΝ	ΣΥΝΤΕΤΑΓΜΕΝΕΣ (Google)	ΠΑΡΑΤΗΡΗΣΕΙΣ
1	Αλκυόνα Νο.1	Ε.Ο. Σχίνου Αλκυόνας – πλησίον στα «Στραβά»	38.068000 , 22.981383	
2	Αλκυόνα Νο.2	Ε.Ο. Σχίνου Αλκυόνας – πλησίον στα «Στραβά»	38.066883 , 22.977364	
3	Λίμνη Βουλιαγμένης	Ε.Ο. Λουτρακίου – Ηραίου πλησίον Ταβέρνας «Ηρα»	38.032963 , 22.893452	
4	Ηραίο	Χώρος στάθμευσης	38.028855 , 22.853486	

ΔΗΜΟΤΙΚΗ ΚΟΙΝΟΤΗΤΑ ΠΙΣΙΩΝ ΣΗΜΕΙΑ ΥΔΡΟΛΗΨΙΑΣ				
A/A	ΠΕΡΙΟΧΗ	ΘΕΣΗ ΥΔΡΟΣΤΟΜΙΩΝ	ΣΥΝΤΕΤΑΓΜΕΝΕΣ (Google)	ΠΑΡΑΤΗΡΗΣΕΙΣ
1	Βαμβακιές	Δεξαμενή Οικισμού	38.054558 , 23.077944	
2	Αγ. Σωτήρα	Ε.Ο Σχίνου Αλεποχωρίου – πλησίον παραλίας Αλμύρα	38.053341 , 23.039276	
3	Σχίνος	Ε.Ο. Πισίων Σχίνου – πλησίον Αγίου Σπυρίδωνα	38.041667 , 23.026218	

ΔΗΜΟΤΙΚΗ ΚΟΙΝΟΤΗΤΑ ΙΣΘΜΙΑΣ ΣΗΜΕΙΑ ΥΔΡΟΛΗΨΙΑΣ				
A/A	ΠΕΡΙΟΧΗ	ΘΕΣΗ ΥΔΡΟΣΤΟΜΙΩΝ	ΣΥΝΤΕΤΑΓΜΕΝΕΣ (Google)	ΠΑΡΑΤΗΡΗΣΕΙΣ
1	Εντός Σχεδίου	Σοφοκλέους & Ελπίδας	37.918410 , 23.000851	
2	Εντός Σχεδίου	Ε.Ο. Επιδαύρου & Πανσανία	37.914302 , 23.004102	
3	Κάβος	Ε.Ο. Επιδαύρου & Μακεδονίας	37.904178 , 23.010529	
4	Κοκκινιά	Γιασεμιών	37.894113 , 22.990765	

ΔΗΜΟΤΙΚΗ ΕΝΟΤΗΤΑ ΑΓΙΩΝ ΘΕΟΔΩΡΩΝ ΣΗΜΕΙΑ ΥΔΡΟΛΗΨΙΑΣ				
A/A	ΠΕΡΙΟΧΗ	ΘΕΣΗ	ΣΥΝΤΕΤΑΓΜΕΝΕΣ (Google)	ΠΑΡΑΤΗΡΗΣΕΙΣ
1	Τσόπα	Πυροσ/κό Κλιμάκιο Αγ. Θεοδώρων	37.921456 , 23.122801	
2	Εντός Σχεδίου	Γωνία Ιατρίνου & Τύρωνος	37.924816 , 23.137603	
3	Εντός Σχεδίου	Παλιός Σιδηροδρ. Σταθμός	37.925525 , 23.138134	
4	Εντός Σχεδίου	Π.Ε.Ο. Αθηνών-Κορίνθου & Λάμπρου (parking A.T.)	37.927785, 23.142711	
5	Εντός Σχεδίου	Κρομμύωνος & Αναπαύσεως	37.930177, 23.140339	
6	Εντός Σχεδίου	Π.Ε.Ο. Αθηνών-Κορίνθου & Ποσειδώνος (Ξενοδοχείο Brown)	37.931614 , 23.146054	
7	Λιάντρο – Μούλκι	Γραφεία Συλλόγου Πυροπροστασίας	37.934797 , 23.140660	
8	Λιάντρο	Π.Ε.Ο. Αθηνών-Κορίνθου διαγώνια γραφείων Ελ/κού Ερ. Σταυρού	37.937983 , 23.151093	
9	Κόκκινο Λιθάρι	Π.Ε.Ο. Αθηνών-Κορίνθου 280μ από Siagas Beach Hotel	37.948601 , 23.163603	
10	Γεράνεια	Γραφ. Συλλόγου Πυροπροστασίας Οδός Ελευθερίας	37.946923, 23.145825	
11	Μπεσκάκι	Οικιστικός Σύλλογος Μπεσκάκι	37.945745 , 23.142827	
12	Σέσι	Αμαξοστάσιο - Νεκροταφείο	37.932521 , 23.131648	
13	Σέσι	Αγίας Μαρίνας	37.930807 , 23.131082	
14	Σέσι	Αγίας Μαρίνας	37.932409 , 23.128443	
15	Σέσι	Εθ. Αντιστάσεως, εγγύς θερμοκήπια "ΧΑΜΠΑΚΗ"	37.937030, 23.118598	
16	Σέσι	Είσοδος παλιάς χωματερής	37.939654 , 23.115175	
17	Αγία Μαρίνα	Μνημείο Πεσόντων (των 50)	37.941038 , 23.103142	
18	Άγιος Νικόλαος	Θερμοκήπια	37.960398 , 23.093139	
19	Άγιος Νικόλαος	Πλάτανος	37.979783 , 23.091958	
20	Άγιος Νικόλαος	Γεωτρήσεις Αραμπατζής	37.987309 , 23.101336	
21	Ντάρτιζα	Ντάρτιζα	38.017996 , 23.097995	

6.5 Εθελοντικές Οργανώσεις Πολιτικής Προστασίας

a/a	Επωνυμία	Υπεύθυνος	Τηλέφωνα	Email
1	ΣΥΛΛΟΓΟΣ ΠΡΟΣΤΑΣΙΑΣ ΤΟΥ ΔΑΣΟΥΣ ΟΙ ΑΓΙΟΙ ΘΕΟΔΩΡΟΙ Α.Μ. 073/2001	ΚΩΝΣΤΑΝΤΗΣ - ΣΚΟΥΛΙΚΑΡΙΤΗΣ ΑΡΙΣΤΕΙΔΗΣ	6974194341	syl.das.agtheod@gmail.com
3	ΣΥΛΛΟΓΟΣ ΠΥΡΟΠΡΟΣΤΑΣΙΑΣ ΔΑΣΩΝ ΛΟΥΤΡΑΚΙΟΥ ΠΕΡΑΧΩΡΑΣ Α.Μ. 17/2006	ΛΥΓΚΟΥΡΗΣ ΙΩΑΝΝΗΣ	2744066116 6942889747	info@loutrakifire.com
2	ΣΥΛΛΟΓΟΣ ΔΑΣΟΠΡΟΣΤΑΣΙΑΣ ΑΝΑΤΟΛΙΚΗΣ ΚΟΡΙΝΘΙΑΣ Σ.Δ.Α.Κ. Ο ΔΙΓΕΝΗΣ Α.Μ.Ε.Π.Π. 0021-00-24	ΚΟΥΦΟΓΙΑΝΝΗΣ ΣΩΤΗΡΗΣ	6941441525	sdakdigenis@gmail.com
4	ΕΘΕΛΟΝΤΕΣ ΣΑΜΑΡΕΙΤΕΣ ΔΙΑΣΩΣΤΕΣ ΚΟΡΙΝΘΟΥ	ΠΥΡΓΑΚΗ ΕΛΕΝΗ ΣΟΥΚΟΥΛΗ ΑΙΚ.		korinthos_dpt@redcross.gr

6.6 Στοιχεία επικοινωνίας ξενοδοχείων και λοιπών καταλυμάτων εντός χωρικής αρμοδιότητας Δήμου Λουτρακίου Περαχώρας Αγίων Θεοδώρων.

Σύλλογος Ξενοδόχων Ν. Κορινθίας – Εκπρόσωπος κ. Φιλίππιδου Σοφία – τηλ.: 6957509913
(e-mail: info@corinthiahotels.gr)

α/α	ΞΕΝΟΔΟΧΕΙΟ	ΔΙΕΥΘΥΝΣΗ	ΤΗΛΕΦΩΝΟ
1	BAKOS	ΟΙΚΟΝΟΜΟΥ 4	2744065130
2	ΑΧΙΛΛΕΙΟΝ	ΕΛ. ΒΕΝΙΖΕΛΟΥ 12	2744022271
3	GRAND OLYMPIC	ΕΛ. ΒΕΝΙΖΕΛΟΥ 1	2744022284
4	PAPPAS	ΠΕΖΟΥΛΙΑ ΠΕΥΚΑΚΙ	2744062782
5	KALAMAKI BEACH	ΦΙΛΕΛΛΗΛΩΝ 4	2741037653
6	SIAGAS	62ο χλμ ΑΘΗΝΩΝ – ΚΟΡΙΝΘΟΥ	2741067501
7	LOUTRAKI	ΕΛ. ΒΕΝΙΖΕΛΟΥ 19	2744023806
8	EXCELSIOR	25 ^{ης} ΜΑΡΤΙΟΥ 30	2744023806
9	MITZITHRAS	ΕΛ. ΒΕΝΙΖΕΛΟΥ 25	2744026260
10	PETIT PALAIS	Γ. ΛΕΚΚΑ 48	2744061977
11	GRAND	ΕΛ. ΒΕΝΙΖΕΛΟΥ 14	2744021650
12	THEOXENIA	Γ. ΛΕΚΚΑ 17	2744022257 -28166
13	ILION	ΕΛ. ΒΕΝΙΖΕΛΟΥ 50	2744067928
14	MANDAS SEA SIDE	ΔΑΜΑΣΚΗΝΟΥ 11	2744028173 -62938
15	SEGAS	ΑΓΙΟΥ ΙΩΑΝΝΟΥ 8	2744 022623
16	MANTAS	ΔΑΜΑΣΚΗΝΟΥ 1	27440 22575
17	CENTRAL	ΔΑΜΑΣΚΗΝΟΥ 1	27440 22575
18	BRETAGNE	ΓΕΩΡΓΙΟΥ ΛΕΚΚΑ 28	2744022349-22640
19	KOSMOPOLITE	ΣΠΥΡΟΓ/ΝΑΚΗ ΗΛΙΑ 6	2744022336-69050
20	PLAZA HOTEL	25 ^{ης} ΜΑΡΤΙΟΥ 32	2744069444
21	ΒΑΣΙΛΙΚΟΝ	25 ^{ης} ΜΑΡΤΙΟΥ 10	2744022313
22	BARBARA	ΠΟΣΕΙΔΩΝΟΣ 50	2744064338
23	AKTI ROMANTZA	ΠΑΛΙΟ ΚΑΛΑΜΑΚΙ	2741037451
24	PAOLO	ΕΘΝ. ΑΝΤΙΣΤΑΣΕΩΣ 16	2744066921
25	ANDREOU	ΓΕΩΡΓΙΟΥ ΛΕΚΚΑ 30	2744022280
26	GENESIS	ΝΕΡΑΪΔΑΣ 7	2744028282
27	MANTAS BAY APART.	ΛΙΜΝΗ ΒΟΥΛΙΑΓΜΕΝΗΣ	2741091220
28	CLUB HOTEL CASINO	ΠΟΣΕΙΔΩΝΟΣ 48	2744060300
29	AGORA BOUTIQUE	ΠΛΑΤΕΙΑ 25 ^{ης} ΜΑΡΤΙΟΥ	2744023939
30	PEFKAKI BOUTIQUE	ΓΕΩΡΓΙΟΥ ΛΕΚΚΑ	2744440390
31	WYNDHAM POSEIDON	ΛΟΥΤΡΑΚΙ	2744067938
32	ISLA BROWN CORINTHIA	ΕΛ. ΒΕΝΙΖΕΛΟΥ	2741440140
33	AKTI ROMANTZA	ΠΑΛΑΙΟ ΚΑΛΑΜΑΚΙ	2741037451
34	DAVE BY THE BEACH	ΕΘΝ. ΑΝΤΙΣΤΑΣΕΩΣ 9	2744440900

7. Χώροι Καταφυγής (συγκέντρωσης) – Καταυλισμού & Οδεύσεις Διαφυγής

7.1 Δημοτική Ενότητα Λουτρακίου Περαιχώρας

7.1.1 Δημοτική Κοινότητα Λουτρακίου Περαιχώρας

7.1.1.1 Περιοχή Λουτρακίου

7.1.1.1.1 Λουτράκι : Χώροι Καταφυγής (Συγκέντρωσης) και Χώροι Καταυλισμού

Για το Λουτράκι έχει δημιουργηθεί ο κάτωθι πίνακας με χώρους καταφυγής – συγκέντρωσης, προς τους οποίους μπορούν να κινηθούν οι πολίτες σε συνέχεια Οργανωμένης Προληπτικής Απομάκρυνσης από Οικισμούς – Οικιστικές Πυκνώσεις της περιοχής, λόγω πυρκαγιάς.

A/A	ΛΟΥΤΡΑΚΙ ΧΩΡΟΙ ΚΑΤΑΦΥΓΗΣ - ΣΥΓΚΕΝΤΡΩΣΗΣ	ΔΙΕΥΘΥΝΣΗ
1	Παραλιακό Πάρκο Ειρήνης	Γ. Λέκκα
2	I.N. Αγ. Ιωάννη	Υψηλάντου & Μ. Σπυρογιαννάκη
3	Πλατεία Αρμονίας «Γκράβα»	Αγησιλάου & Καραϊσκάκη
4	Πλατεία Αλώνια	Μπότσαρη & Ρ. Φεραίου
5	Πνευματικό Κέντρο	Κολοκοτρώνη & 28 ^{ης} Οκτωβρίου
6	Τριγωνική Πλατεία ΚΤΕΛ	Ελ. Βενιζέλου & Περιάνδρου
7	1 ^ο Δημοτικό Σχολείο	Ρ. Φεραίου & Περιάνδρου
8	Πλατεία έναντι I.N. Παναγιάς Γιάτρισσας	Καραϊσκάκη & Π. Γιάτρισσας
9	Πλατεία Παιδιού	Κολοκοτρώνη & Σολωμού
10	Πλατεία Σταθμού ΟΣΕ	Εθν. Αντιστάσεως & Πέιν
11	Δημοτικός Χώρος Στάθμευσης	Αποστολίδη & Νοταρά
12	Πλατεία Έμπροσθεν Κέντρου Υγείας Λουτρακίου	Καραϊσκάκη & Περικλέους
13	2 ^ο Δημοτικό Σχολείο	Ανδρούτσου 70
14	Δημοτικός Χώρος Στάθμευσης	Παρακείμενος 2 ^ο Δημ.Σχολείου
15	Πάρκο Δημ. Μάτση (Πάρκο «Δεξαμενής»)	Ιβύκου
16	Γυμνάσιο Λουτρακίου	Ιβύκου 214
17	Πλατεία Έμπροσθεν Θώδειου Σταδίου	Λ. Αθηνών

Ακολουθεί πίνακας με χώρους καταυλισμού για την περιοχή του Λουτρακίου

A/A	ΛΟΥΤΡΑΚΙ ΧΩΡΟΙ ΚΑΤΑΥΛΙΣΜΟΥ	ΔΙΕΥΘΥΝΣΗ
1	Θώδειο Στάδιο	Λ. Αθηνών
2	Δημοτικός Χώρος Στάθμευσης	Ανδρούτσου
3	1 ^ο Δημοτικό Σχολείο	Ρ. Φεραίου & Περιάνδρου
4	Πάρκο Δημ. Μάτση	Ιβύκου
5	Πλατεία Αλώνια	Μπότσαρη & Ρ. Φεραίου
6	Δημοτικός Χώρος Στάθμευσης	Παπανικολάου
7	Έμπροσθεν Κλειστού Γυμναστηρίου	Λ. Αθηνών

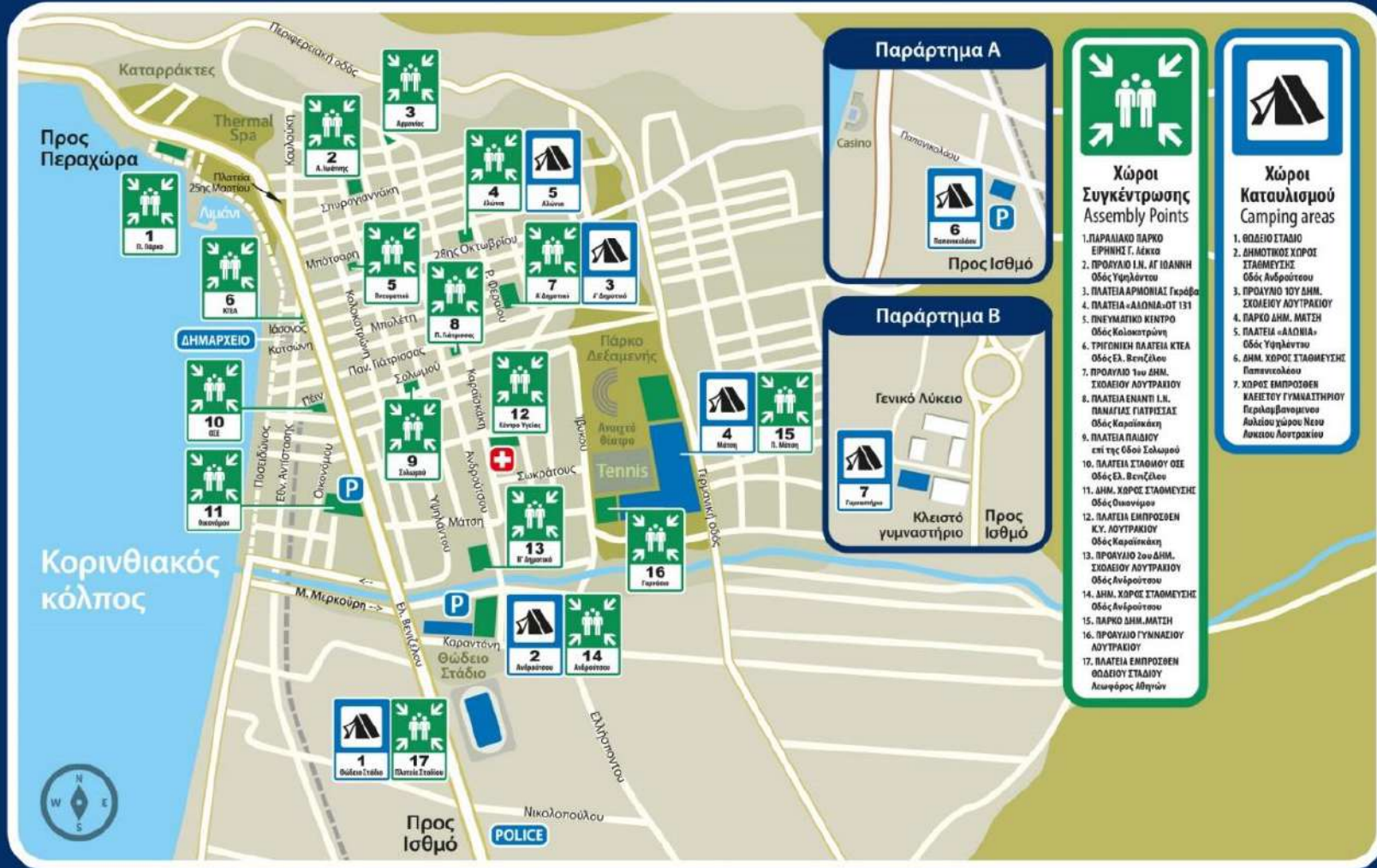
Στη συνέχεια παρατίθεται χάρτης όλων των χώρων καταφυγής (συγκέντρωσης) και καταυλισμού της περιοχής του Λουτρακίου.



Χώροι Καταφυγής (Συγκέντρωσης) και Καταυλισμού μετά από Φυσική Καταστροφή
 Assembly Points and Camping areas in case of a Natural Disaster



ΛΟΥΤΡΑΚΙ



7.1.1.1.2 Λουτράκι : Οδεύσεις Διαφυγής

Στην Περιοχή του Λουτρακίου έχουν σχεδιαστεί οδεύσεις διαφυγής για τις κάτωθι περιοχές – οικιστικές πυκνώσεις, που θα χρησιμοποιηθούν από τους πολίτες σε περίπτωση που ο Δήμαρχος λάβει απόφαση Μερικής η Ολικής οργανωμένης προληπτικής απομάκρυνσης πολιτών λόγω πυρκαγιάς:

1. Άνω Χαρβάτι
2. Δροσοπηγή
3. Όαση
4. Πούσι Μεϊντάνι
5. Πευκιάς
6. Καλλιθέα
7. Ειρήνη
8. Φλοίσβος
9. Σουρλάς
10. Άγιος Σώζων
11. Γαλότα
12. Φλάμπουρο
13. Παναγίτσα

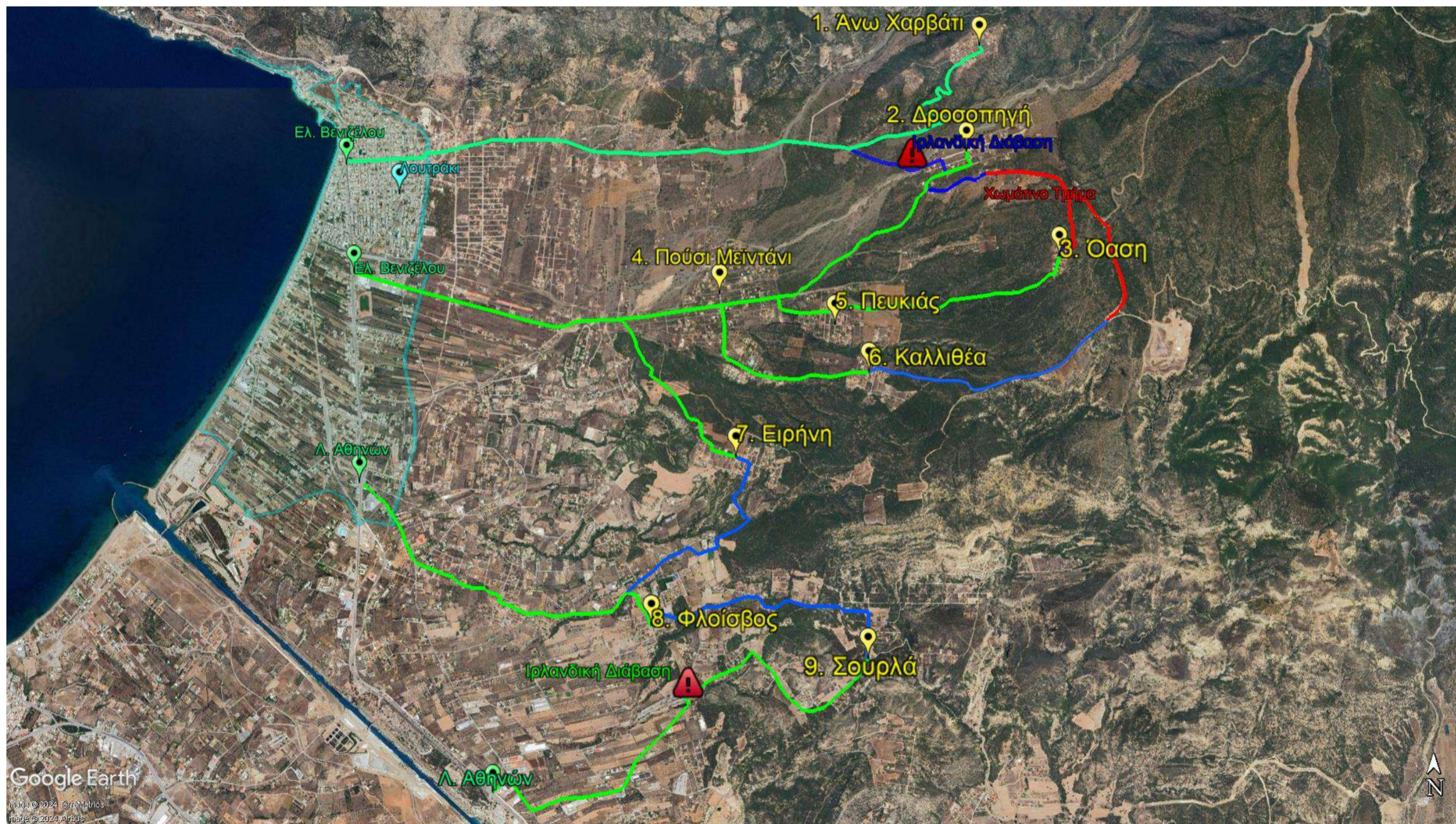
Στα σχέδια κάθε περιοχής – οικιστικής πυκνώσης του Λουτρακίου που παρατίθενται στη συνέχεια, έχει επιλεγεί μια **ΚΥΡΙΑ οδευση διαφυγής ΠΡΑΣΙΝΟΥ ΧΡΩΜΑΤΟΣ**, η οποία αποτελεί την ασφαλέστερη επιλογή σε περίπτωση εφαρμογής οργανωμένης προληπτικής απομάκρυνσης. Παράλληλα έχουν επιλεγεί, όπου αυτό είναι δυνατό, **ΕΝΑΛΛΑΚΤΙΚΕΣ οδεύσεις ΜΠΛΕ ΧΡΩΜΑΤΟΣ** οι οποίες μπορούν να χρησιμοποιηθούν σε περίπτωση που **δεν** αποτελεί την ασφαλέστερη διαθέσιμη επιλογή η **ΚΥΡΙΑ οδευση διαφυγής ΠΡΑΣΙΝΟΥ ΧΡΩΜΑΤΟΣ**.

Τέλος, οι **οδεύσεις ΑΝΑΓΚΗΣ ΚΟΚΚΙΝΟΥ ΧΡΩΜΑΤΟΣ**, οι οποίες σε κάποια σημεία συνδέουν τις ΚΥΡΙΕΣ (ΠΡΑΣΙΝΕΣ) με τις ΕΝΑΛΛΑΚΤΙΚΕΣ (ΜΠΛΕ) οδεύσεις, πρέπει να χρησιμοποιούνται **μόνο** στην περίπτωση που οι υπόλοιπες επιλογές δεν είναι ασφαλείς και διαθέσιμες κατά την εφαρμογή του σχεδίου οργανωμένης προληπτικής απομάκρυνσης.

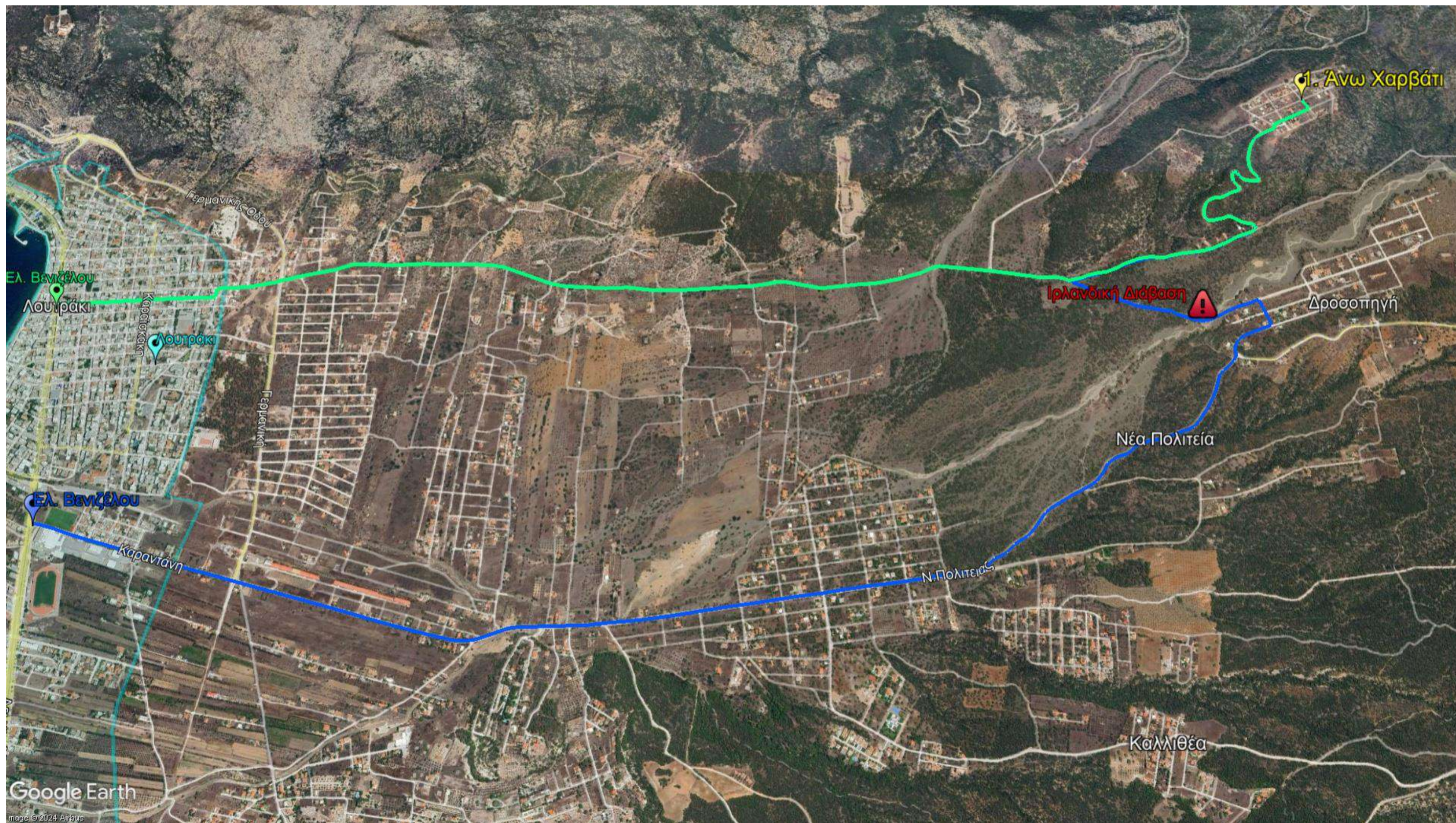
Σε κάθε περίπτωση, το ακολουθούμενο από τους πολίτες δρομολόγιο θα οδηγεί:

- A) για τις περιοχές **1 – 9**, είτε εντός της πόλης του Λουτρακίου στην **οδό Ελευθερίου Βενιζέλου**, είτε στην **Λεωφόρο Αθηνών**, από όπου οι πολίτες θα κινούνται προς τα κοντινότερα Σημεία Συγκέντρωσης – Καταφυγής πληθυσμού της εξεταζόμενης περιοχής, όπως αυτά εμφανίζονται αναλυτικά ανά περιοχή σε άλλο μέρος του υπόψη σχεδίου.
- B) για τις περιοχές **10 – 11**, είτε στην **Λεωφόρο Αθηνών** είτε στην **Επαρχιακή Οδό Ισθμού Αρχαίας Επιδάουρου**, από όπου οι πολίτες θα κινούνται προς τα κοντινότερα Σημεία Συγκέντρωσης – Καταφυγής πληθυσμού της εξεταζόμενης περιοχής, όπως αυτά εμφανίζονται αναλυτικά ανά περιοχή σε άλλο μέρος του υπόψη σχεδίου.
- Γ) για τις περιοχές **12 – 13** στην **Επαρχιακή Οδό Ηραίου Λουτρακίου**, από όπου οι πολίτες θα κινούνται προς τα κοντινότερα Σημεία Συγκέντρωσης – Καταφυγής πληθυσμού της εξεταζόμενης περιοχής, όπως αυτά εμφανίζονται αναλυτικά ανά περιοχή σε άλλο μέρος του υπόψη σχεδίου.

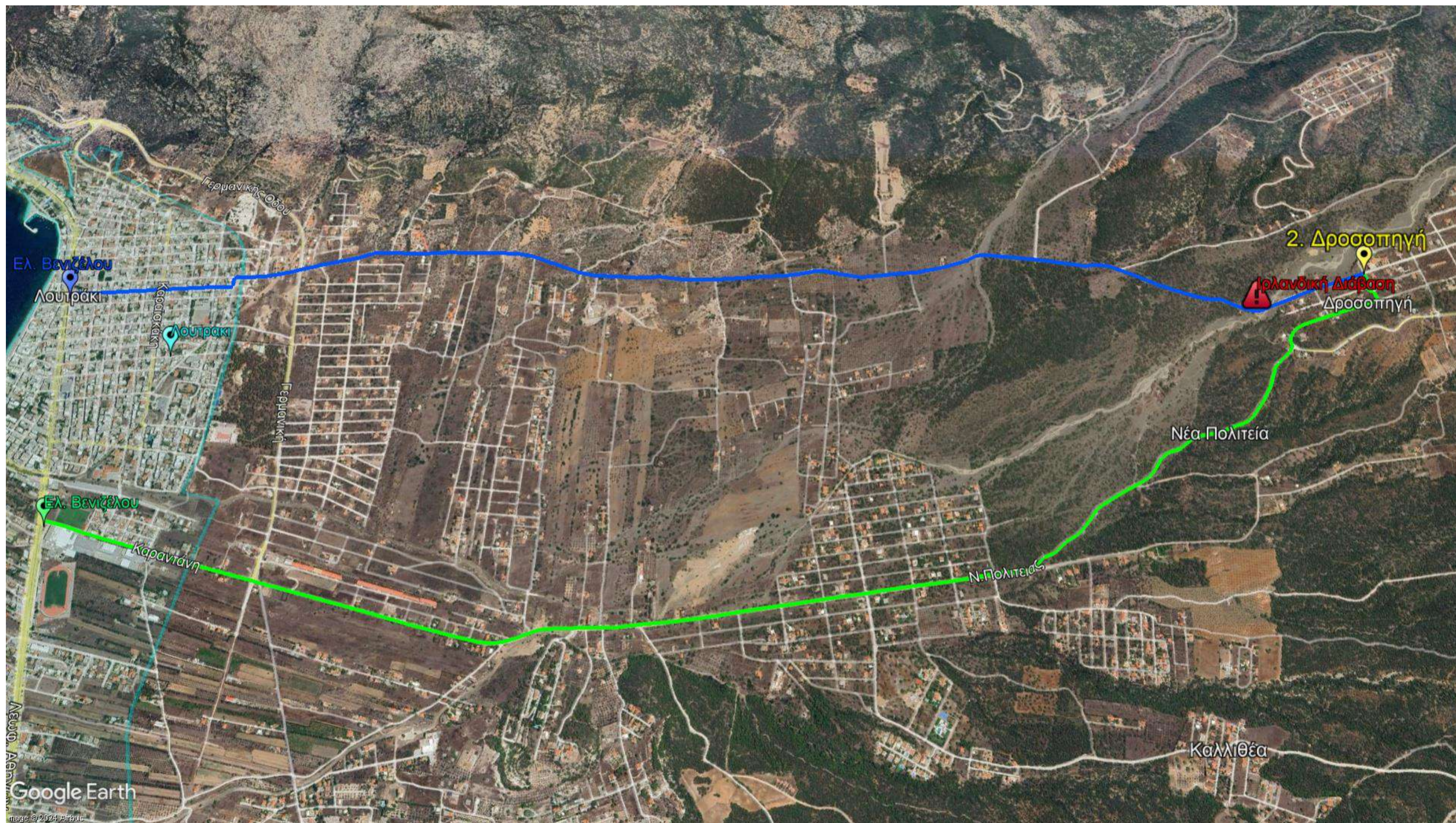
Συγκεντρωτικός Χάρτης των Περιοχών – Οικιστικών Πυκνώσεων 1 – 9 (ΛΟΥΤΡΑΚΙ)



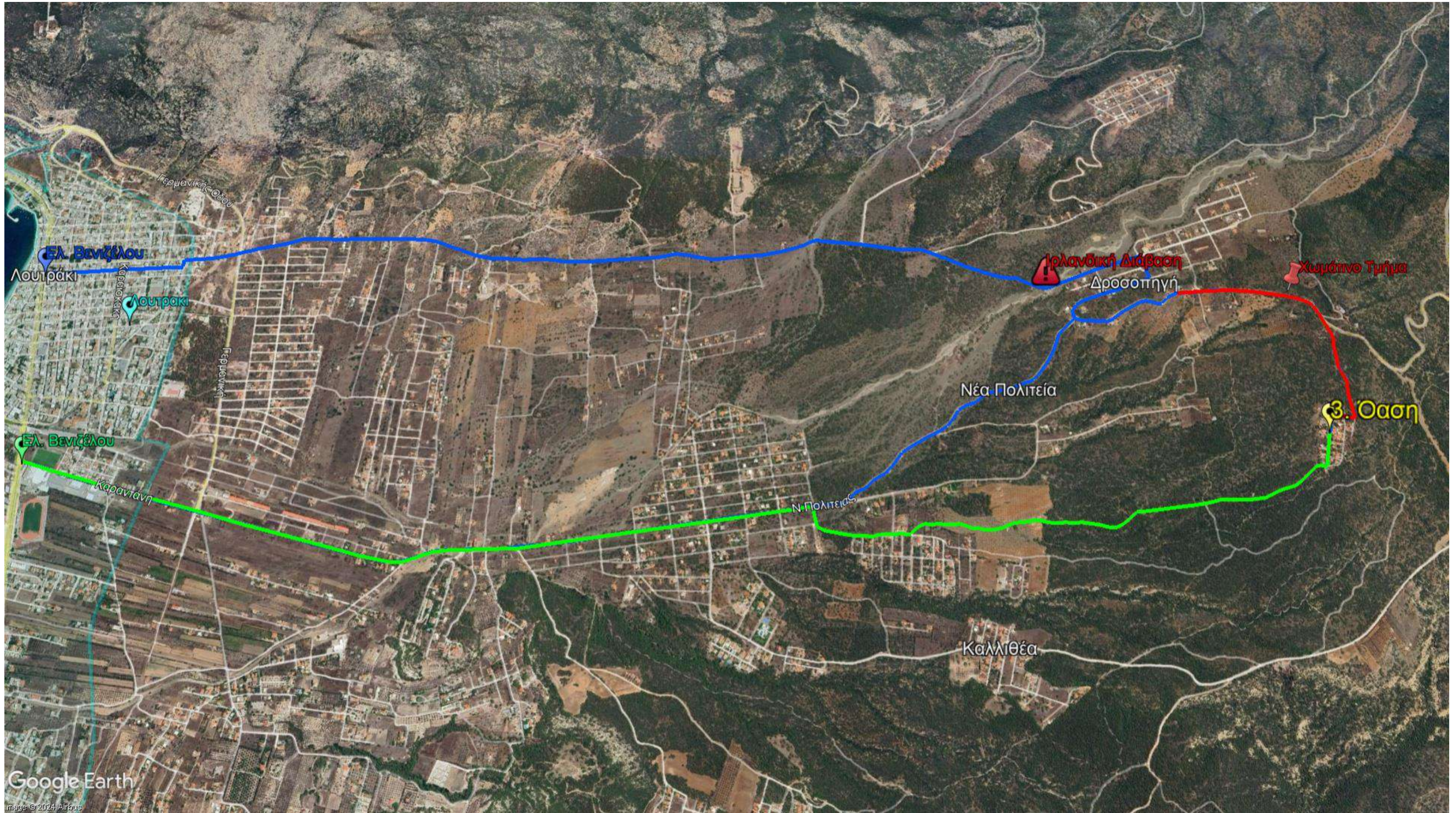
1. ΑΝΩ ΧΑΡΒΑΤΙ



2. ΔΡΟΣΟΠΗΓΗ



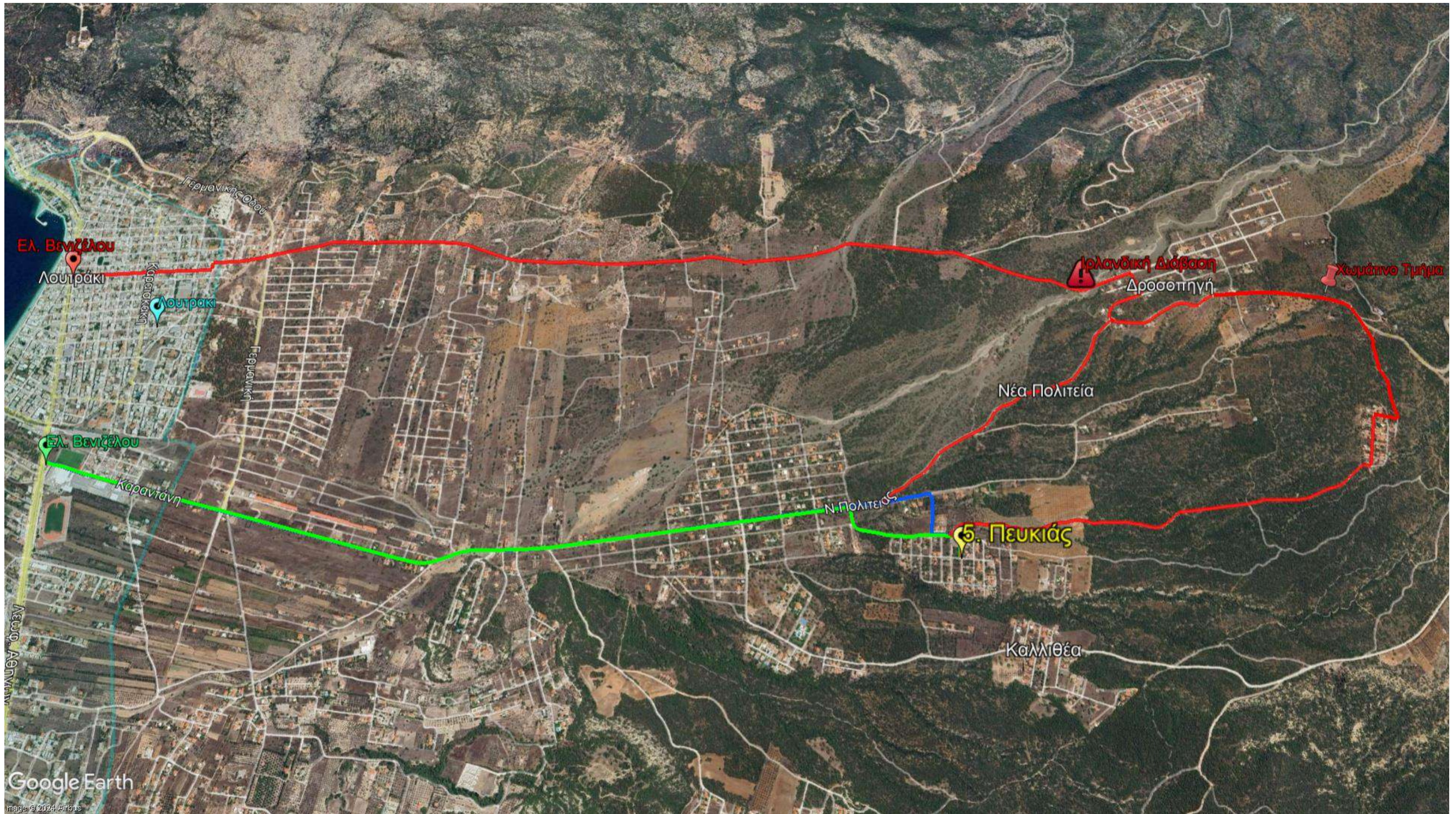
3. ΟΑΣΗ



4. ΠΟΥΣΙ ΜΕΙΝΤΑΝΙ



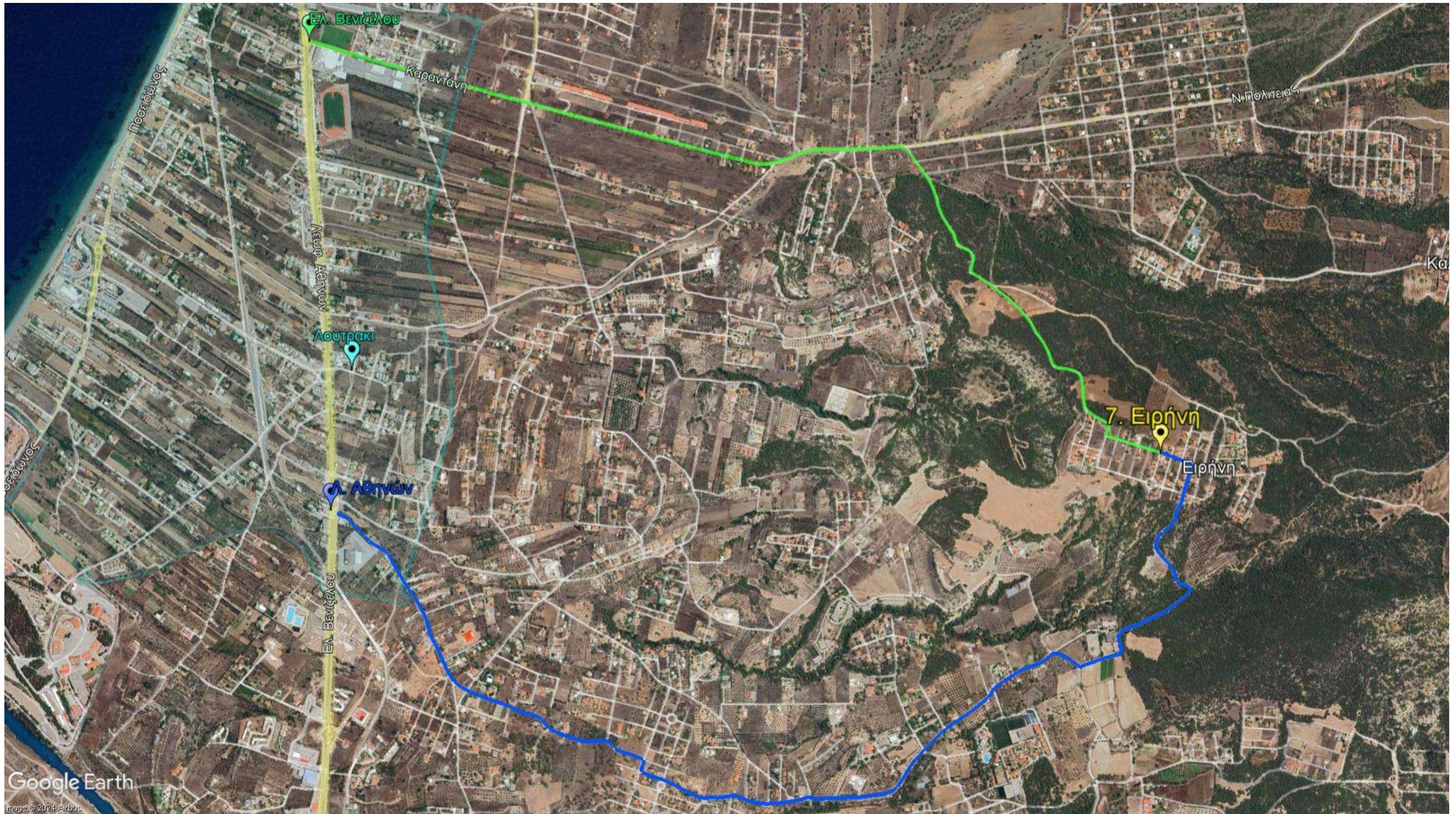
5. ΠΕΥΚΙΑΣ



6. ΚΑΛΛΙΘΕΑ



7. ΕΙΡΗΝΗ



8. ΦΛΟΙΣΒΟΣ



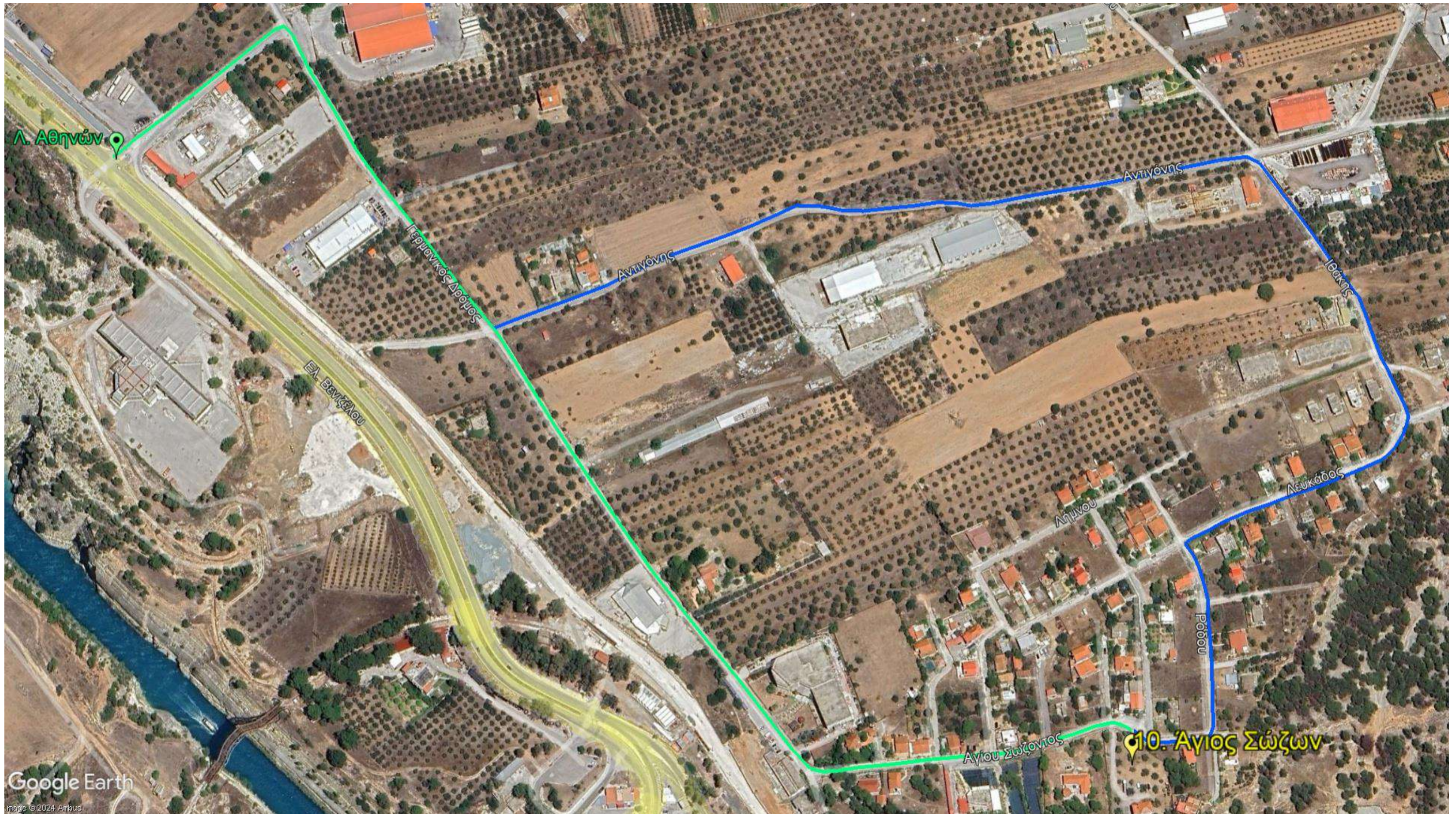
9. ΣΟΥΡΛΑ



Συγκεντρωτικός Χάρτης των Περιοχών – Οικιστικών Πυκνώσεων 10 – 11 (ΛΟΥΤΡΑΚΙ)



10. ΑΓΙΟΣ ΣΩΖΩΝ



11. ΓΑΛΟΤΑ



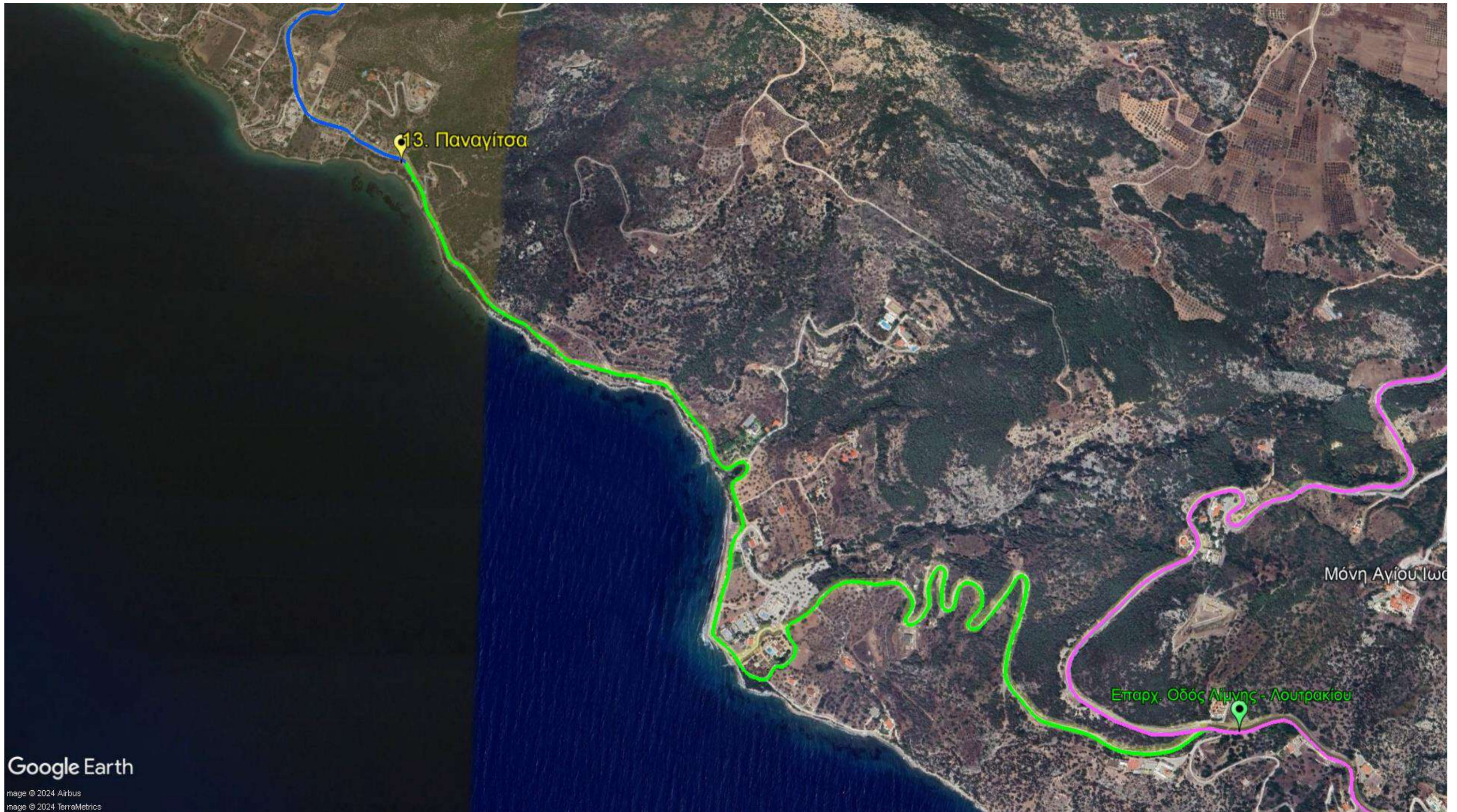
Συγκεντρωτικός Χάρτης των Περιοχών – Οικιστικών Πυκνώσεων 12 – 13 (ΛΟΥΤΡΑΚΙ)



12. ΦΛΑΜΠΟΥΡΟ



13. ΠΑΝΑΓΙΤΣΑ



7.1.1.2 Περιοχή Περαχώρας

7.1.1.2.1 Περαχώρα : Χώροι Καταφυγής (Συγκέντρωσης) και Χώροι Καταυλισμού

Για την Περαχώρα έχει δημιουργηθεί ο κάτωθι πίνακας με χώρους καταφυγής – συγκέντρωσης, προς τους οποίους μπορούν να κινηθούν οι πολίτες σε συνέχεια Οργανωμένης Προληπτικής Απομάκρυνσης από Οικισμούς – Οικιστικές Πυκνώσεις της περιοχής, λόγω πυρκαγιάς.

Α/Α	ΠΕΡΑΧΩΡΑ ΧΩΡΟΙ ΚΑΤΑΦΥΓΗΣ - ΣΥΓΚΕΝΤΡΩΣΗΣ	ΔΙΕΥΘΥΝΣΗ – ΣΗΜΕΙΟ
01	Πλατεία Εισόδου	Έναντι Πυροσβεστικού Κλιμακίου
02	Πνευματικό Κέντρο	Λέκκα Ι. & Ζερβού Π.
03	Βόρεια Μουσείου	Έναντι Λαογραφικού Μουσείου
04	Πλατεία Ι.Ν. Ταξιαρχών	Έμπροσθεν Ι.Ν. Ταξιαρχών
05	Δημοτικό Σχολείο	Ε.Ο. Περαχώρας – Ηραίου

Ακολουθεί πίνακας με χώρους καταυλισμού για την περιοχή της Περαχώρας

Α/Α	ΠΕΡΑΧΩΡΑ ΧΩΡΟΙ ΚΑΤΑΥΛΙΣΜΟΥ	ΔΙΕΥΘΥΝΣΗ – ΣΗΜΕΙΟ
01	Γήπεδο	Ε.Ο. Περαχώρας – Ηραίου
02	Δημοτικό Σχολείο	Ε.Ο. Περαχώρας – Ηραίου

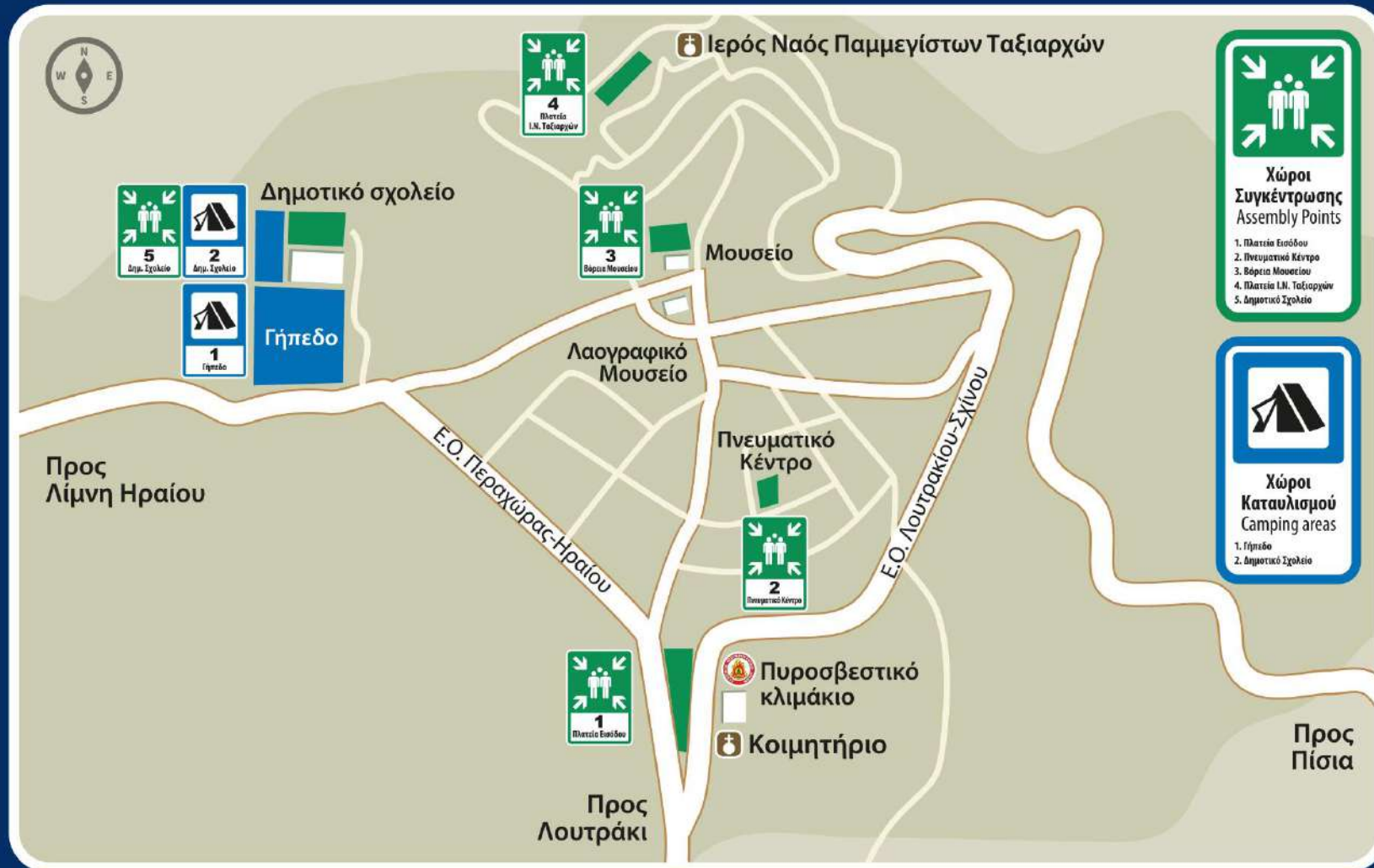
Στη συνέχεια παρατίθεται χάρτης όλων των χώρων καταφυγής (συγκέντρωσης) και καταυλισμού της περιοχής της Περαχώρας.



Χώροι Καταφυγής (Συγκέντρωσης) και Καταυλισμού μετά από **Φυσική Καταστροφή**
Assembly Points and Camping areas in case of a **Natural Disaster**



ΠΕΡΑΧΩΡΑ



7.1.1.2 Περαχώρα : Οδεύσεις Διαφυγής

Στην Περιοχή της Περαχώρας έχουν σχεδιαστεί οδεύσεις διαφυγής για τις κάτωθι περιοχές – οικιστικές πυκνώσεις, που θα χρησιμοποιηθούν από τους πολίτες σε περίπτωση που ο Δήμαρχος λάβει απόφαση Μερικής ή Ολικής οργανωμένης προληπτικής απομάκρυνσης πολιτών λόγω πυρκαγιάς:

1. Στραβά - Αλκυτόνα
2. Μικρά Στραβά
3. Πετρίτα
4. Σκαλωσιά
5. Μυλοκοπή
6. Στέρνα
7. Λίμνη Βουλιαγμένης
8. Μακρυλόι
9. Σκάλωμα

Στα σχέδια κάθε περιοχής – οικιστικής πυκνώσης της Περαχώρας που παρατίθενται στη συνέχεια, έχει επιλεγεί μια ΚΥΡΙΑ οδευση διαφυγής ΠΡΑΣΙΝΟΥ ΧΡΩΜΑΤΟΣ, η οποία αποτελεί την ασφαλέστερη επιλογή σε περίπτωση εφαρμογής οργανωμένης προληπτικής απομάκρυνσης. Παράλληλα έχουν επιλεγεί, όπου αυτό είναι δυνατό, ΕΝΑΛΛΑΚΤΙΚΕΣ οδεύσεις ΜΠΛΕ ΧΡΩΜΑΤΟΣ οι οποίες μπορούν να χρησιμοποιηθούν σε περίπτωση που δεν αποτελεί την ασφαλέστερη διαθέσιμη επιλογή η ΚΥΡΙΑ οδευση διαφυγής ΠΡΑΣΙΝΟΥ ΧΡΩΜΑΤΟΣ.

Τέλος, οι οδεύσεις ΑΝΑΓΚΗΣ ΚΟΚΚΙΝΟΥ ΧΡΩΜΑΤΟΣ, οι οποίες σε κάποια σημεία συνδέουν τις ΚΥΡΙΕΣ (ΠΡΑΣΙΝΕΣ) με τις ΕΝΑΛΛΑΚΤΙΚΕΣ (ΜΠΛΕ) οδεύσεις, πρέπει να χρησιμοποιούνται μόνο στην περίπτωση που οι υπόλοιπες επιλογές δεν είναι ασφαλείς και διαθέσιμες κατά την εφαρμογή του σχεδίου οργανωμένης προληπτικής απομάκρυνσης.

Σε κάθε περίπτωση, το ακολουθούμενο από τους πολίτες δρομολόγιο θα οδηγεί στην Επαρχιακή Οδό Ηραίου Λουτρακίου, από όπου οι πολίτες θα κινούνται προς τα κοντινότερα Σημεία Συγκέντρωσης – Καταφυγής πληθυσμού της εξεταζόμενης περιοχής, όπως αυτά εμφανίζονται αναλυτικά ανά περιοχή σε άλλο μέρος του υπόψη σχεδίου.

Συγκεντρωτικός Χάρτης των Περιοχών – Οικιστικών Πυκνώσεων 1 – 6 (ΠΕΡΑΧΩΡΑ)



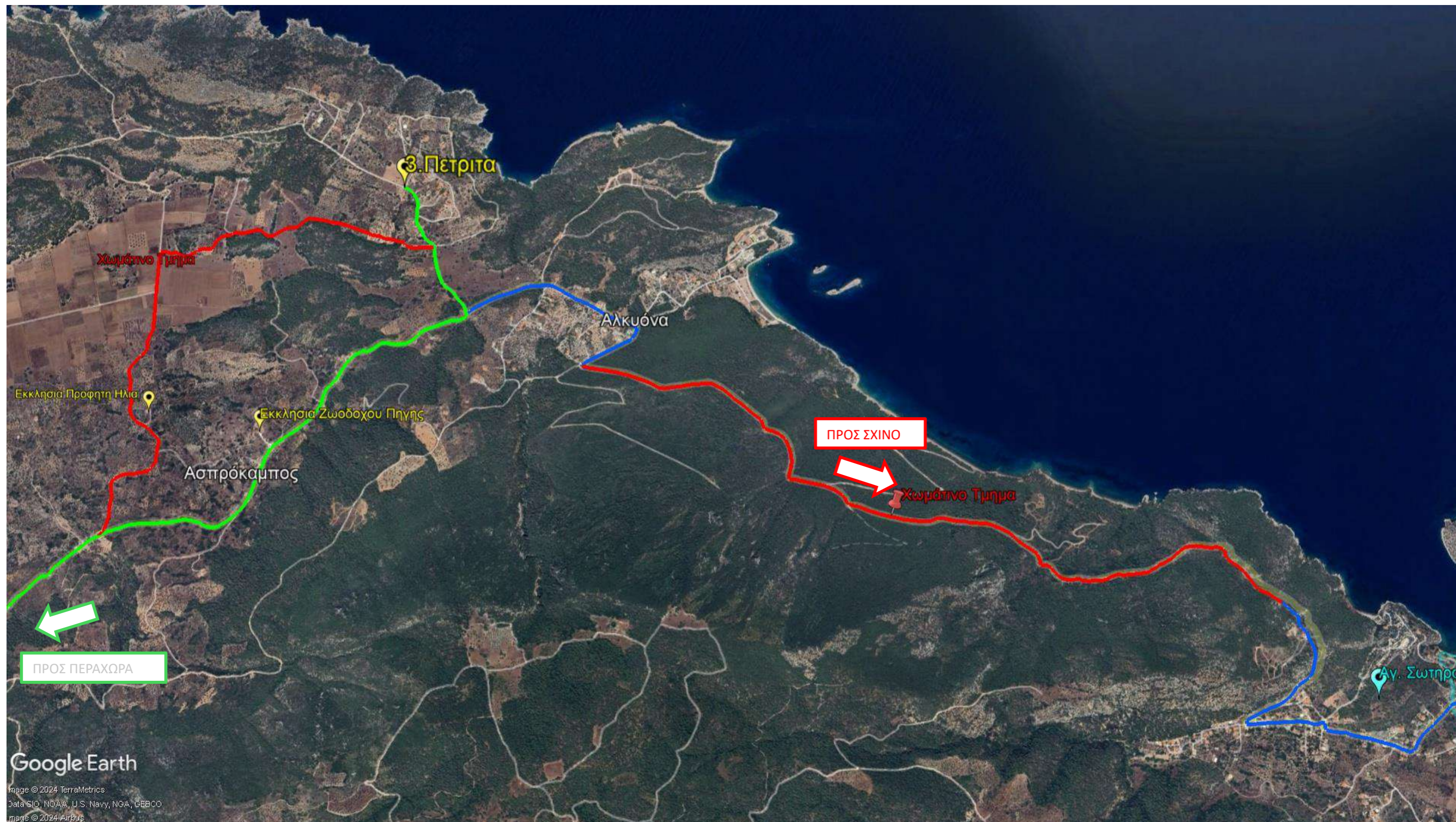
1. ΑΛΚΥΟΝΑ – ΣΤΡΑΒΑ



2. ΜΙΚΡΑ ΣΤΡΑΒΑ



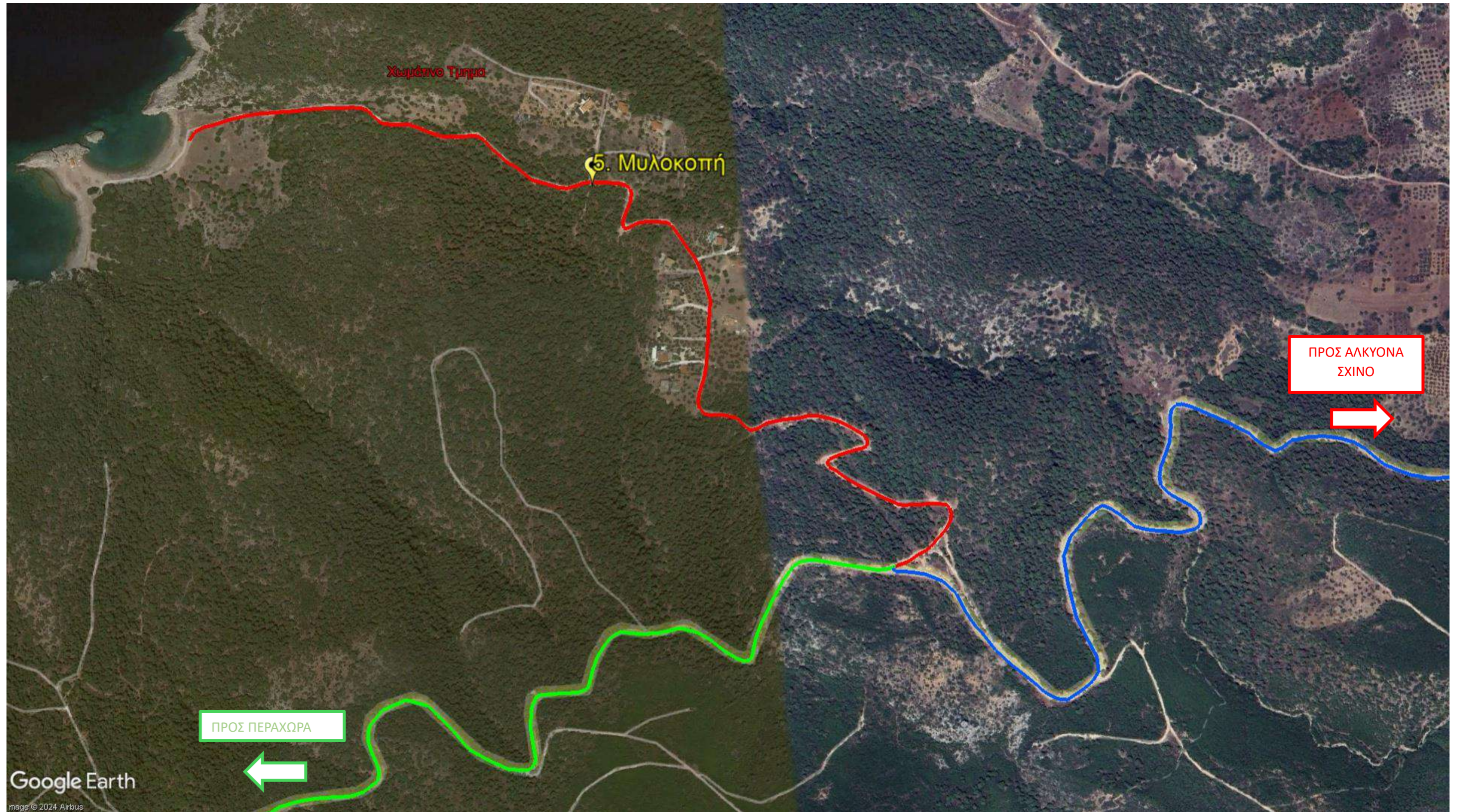
3. ΠΕΤΡΙΤΑ



4. ΣΚΑΛΩΣΙΑ



5. ΜΥΛΟΚΟΠΗ



6. ΣΤΕΡΝΑ



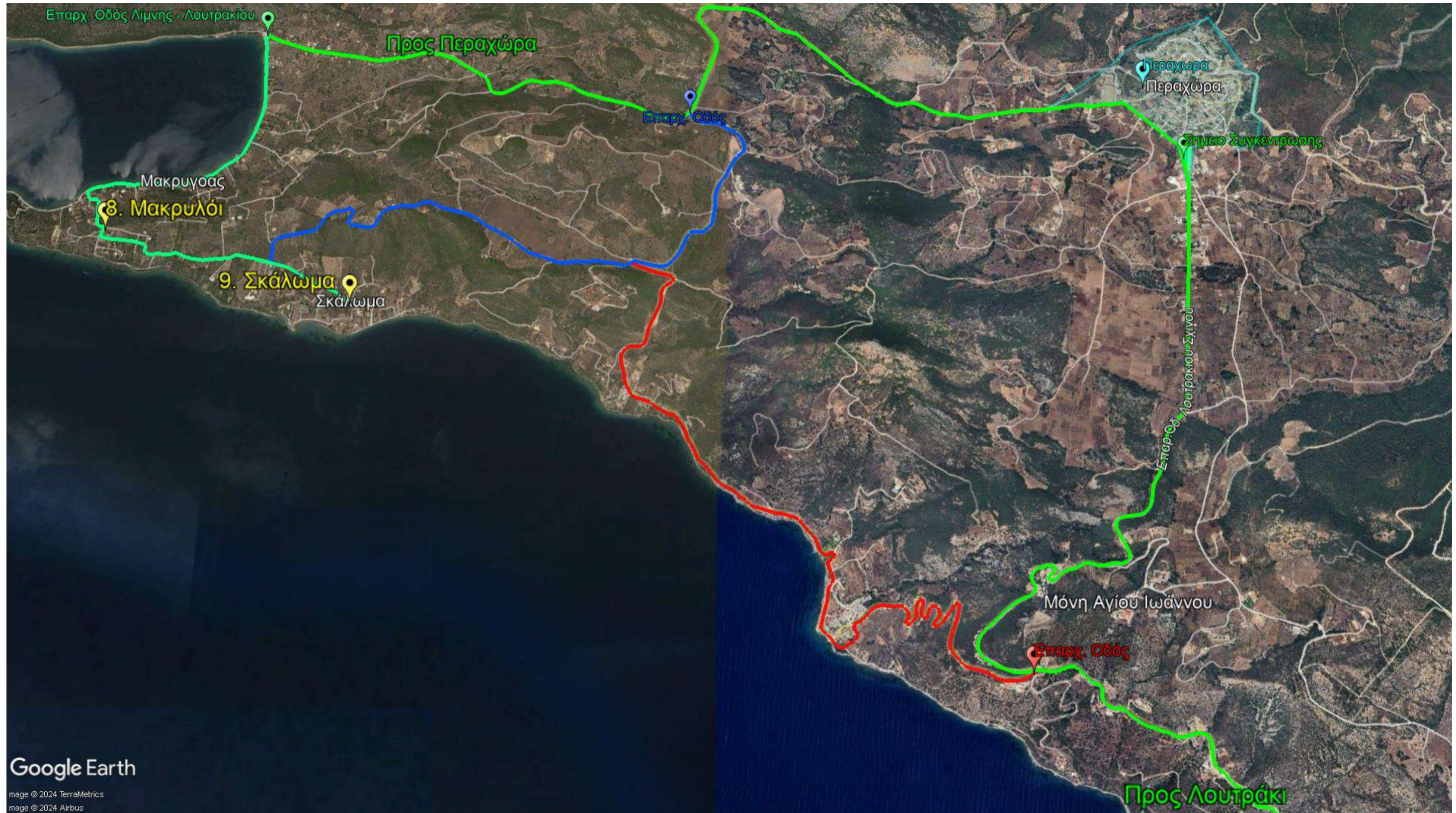
7. ΛΙΜΝΗ ΒΟΥΛΙΑΓΜΕΝΗΣ



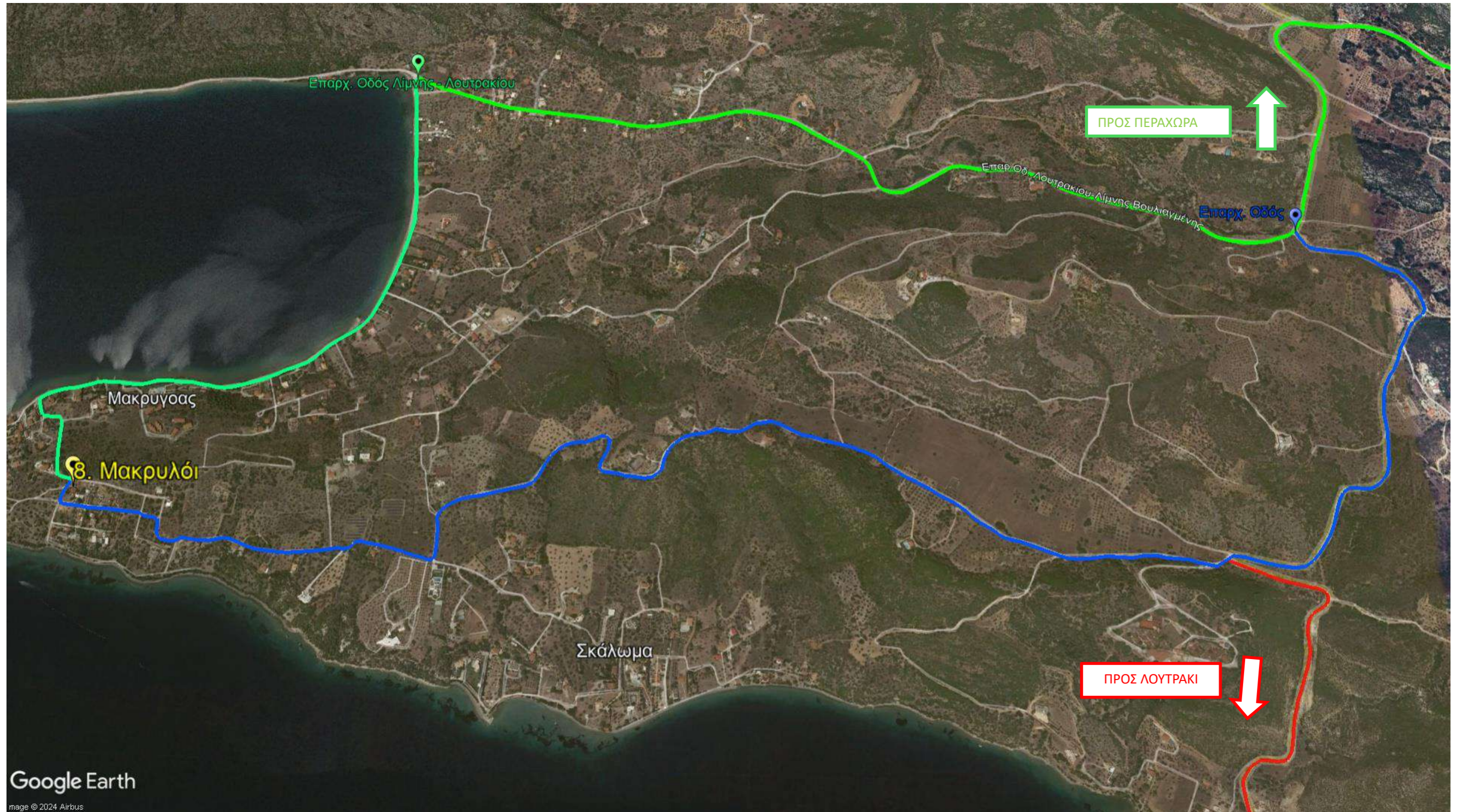
Google Earth

image © 2024 TerraMetrics
image © 2024 Airbus
Data SIO, NOAA, U.S. Navy, NGA, GEBCO

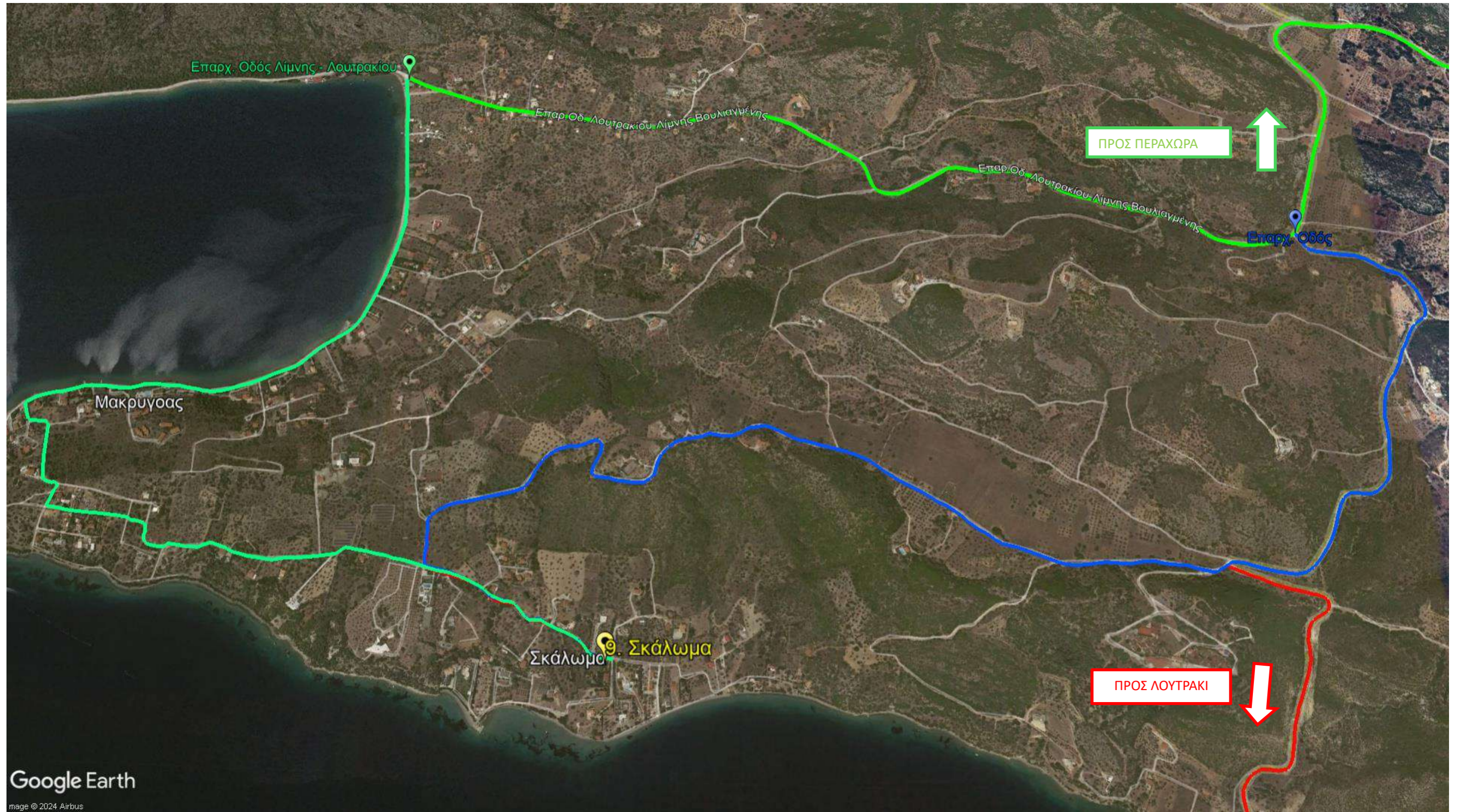
Συγκεντρωτικός Χάρτης των Περιοχών – Οικιστικών Πυκνώσεων 8 – 9 (ΠΕΡΑΧΩΡΑ)



8. ΜΑΚΡΥΛΟΙ



9. ΣΚΑΛΩΜΑ



7.1.2 Δημοτική Κοινότητα Πισίων

7.1.2.1 Δ.Κ. Πισίων : Χώροι Καταφυγής (Συγκέντρωσης) και Χώροι Καταυλισμού

Για την **Δημοτική Κοινότητα Πισίων** και συγκεκριμένα για την **περιοχή του οικισμού των Πισίων** έχει δημιουργηθεί ο κάτωθι πίνακας με χώρους καταφυγής – συγκέντρωσης, προς τους οποίους μπορούν να κινηθούν οι πολίτες σε συνέχεια Οργανωμένης Προληπτικής Απομάκρυνσης από Οικισμούς – Οικιστικές Πυκνώσεις της περιοχής, λόγω πυρκαγιάς.

Α/Α	ΠΙΣΙΑ ΧΩΡΟΙ ΚΑΤΑΦΥΓΗΣ – ΣΥΓΚΕΝΤΡΩΣΗΣ	ΔΙΕΥΘΥΝΣΗ – ΣΗΜΕΙΟ
1	Σχολείο Πισίων	Ε.Ο. Λουτρακίου Σχίνου
2	Γήπεδο Πισίων	Ε.Ο. Λουτρακίου - Σχίνου
3	Πλατεία Αγ. Παρασκευής	Ε.Ο. Λουτρακίου Σχίνου

Ακολουθεί πίνακας με χώρους καταυλισμού για την **περιοχή του οικισμού των Πισίων**:

Α/Α	ΠΙΣΙΑ ΧΩΡΟΙ ΚΑΤΑΥΛΙΣΜΟΥ	ΔΙΕΥΘΥΝΣΗ – ΣΗΜΕΙΟ
1	Σχολείο Πισίων	Ε.Ο. Λουτρακίου Σχίνου
2	Γήπεδο Πισίων	Ε.Ο. Λουτρακίου - Σχίνου
3	Πλατεία Αγ. Παρασκευής	Ε.Ο. Λουτρακίου Σχίνου

Για την **Δημοτική Κοινότητα Πισίων** και συγκεκριμένα για την **περιοχή του οικισμού του Σχίνου – Αγία Σωτήρα** έχει δημιουργηθεί ο κάτωθι πίνακας με χώρους καταφυγής – συγκέντρωσης, προς τους οποίους μπορούν να κινηθούν οι πολίτες σε συνέχεια Οργανωμένης Προληπτικής Απομάκρυνσης από Οικισμούς – Οικιστικές Πυκνώσεις της περιοχής, λόγω πυρκαγιάς.

Α/Α	ΣΧΙΝΟΣ – ΑΓ. ΣΩΤΗΡΑ ΧΩΡΟΙ ΚΑΤΑΦΥΓΗΣ – ΣΥΓΚΕΝΤΡΩΣΗΣ	ΔΙΕΥΘΥΝΣΗ – ΣΗΜΕΙΟ
1	Παραλία «Αγία Σωτήρα»	Ε.Ο. Λουτρακίου Σχίνου
2	Παραλία «Αλμύρα»	Ε.Ο. Λουτρακίου - Σχίνου

Ακολουθεί πίνακας με χώρους καταυλισμού για την **περιοχή του οικισμού Σχίνου – Αγ. Σωτήρα**:

Α/Α	ΣΧΙΝΟΣ – ΑΓ. ΣΩΤΗΡΑ ΧΩΡΟΙ ΚΑΤΑΥΛΙΣΜΟΥ	ΔΙΕΥΘΥΝΣΗ – ΣΗΜΕΙΟ
1	Παραλία «Αγία Σωτήρα»	Ε.Ο. Λουτρακίου Σχίνου
2	Παραλία «Αλμύρα»	Ε.Ο. Λουτρακίου - Σχίνου

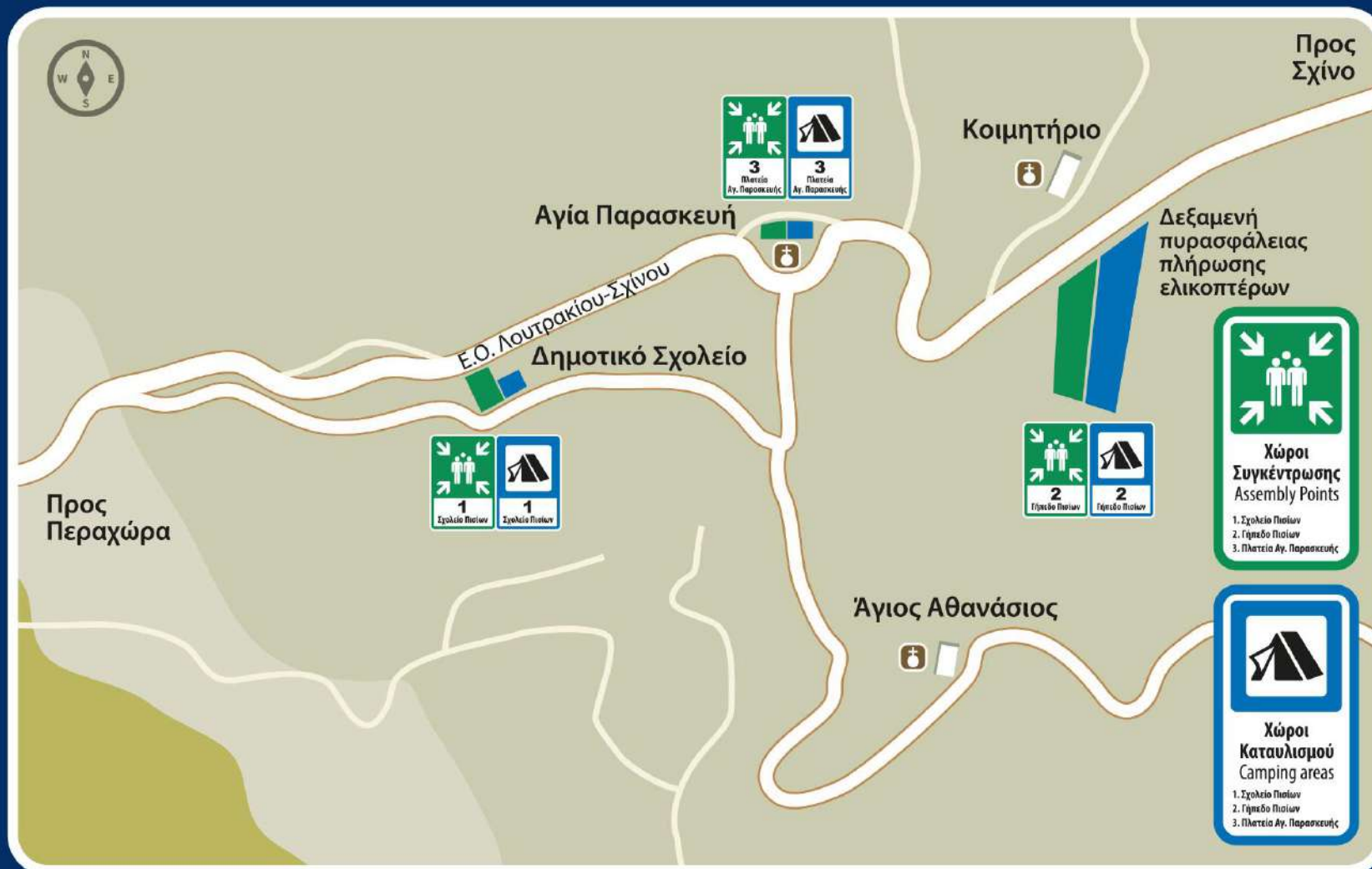
Στη συνέχεια παρατίθενται δύο (2) χάρτες όλων των χώρων καταφυγής (συγκέντρωσης) και καταυλισμού για τις περιοχές των Πισίων και του Σχίνου αντίστοιχα.



Χώροι Καταφυγής (Συγκέντρωσης) και Καταυλισμού μετά από **Φυσική Καταστροφή**
Assembly Points and Camping areas in case of a **Natural Disaster**



ΠΙΣΙΑ





Χώροι Καταφυγής (Συγκέντρωσης) και Καταυλισμού μετά από **Φυσική Καταστροφή**
Assembly Points and Camping areas in case of a **Natural Disaster**



ΣΧΙΝΟΣ



7.1.2.2 Δ.Κ. Πισίων : Οδεύσεις Διαφυγής

Στη **Δημοτική Κοινότητα Πισίων** έχουν σχεδιαστεί οδεύσεις διαφυγής για τις κάτωθι περιοχές – οικιστικές πυκνώσεις, που θα χρησιμοποιηθούν από τους πολίτες σε περίπτωση που ο Δήμαρχος λάβει απόφαση Μερικής η Ολικής οργανωμένης προληπτικής απομάκρυνσης πολιτών λόγω πυρκαγιάς:

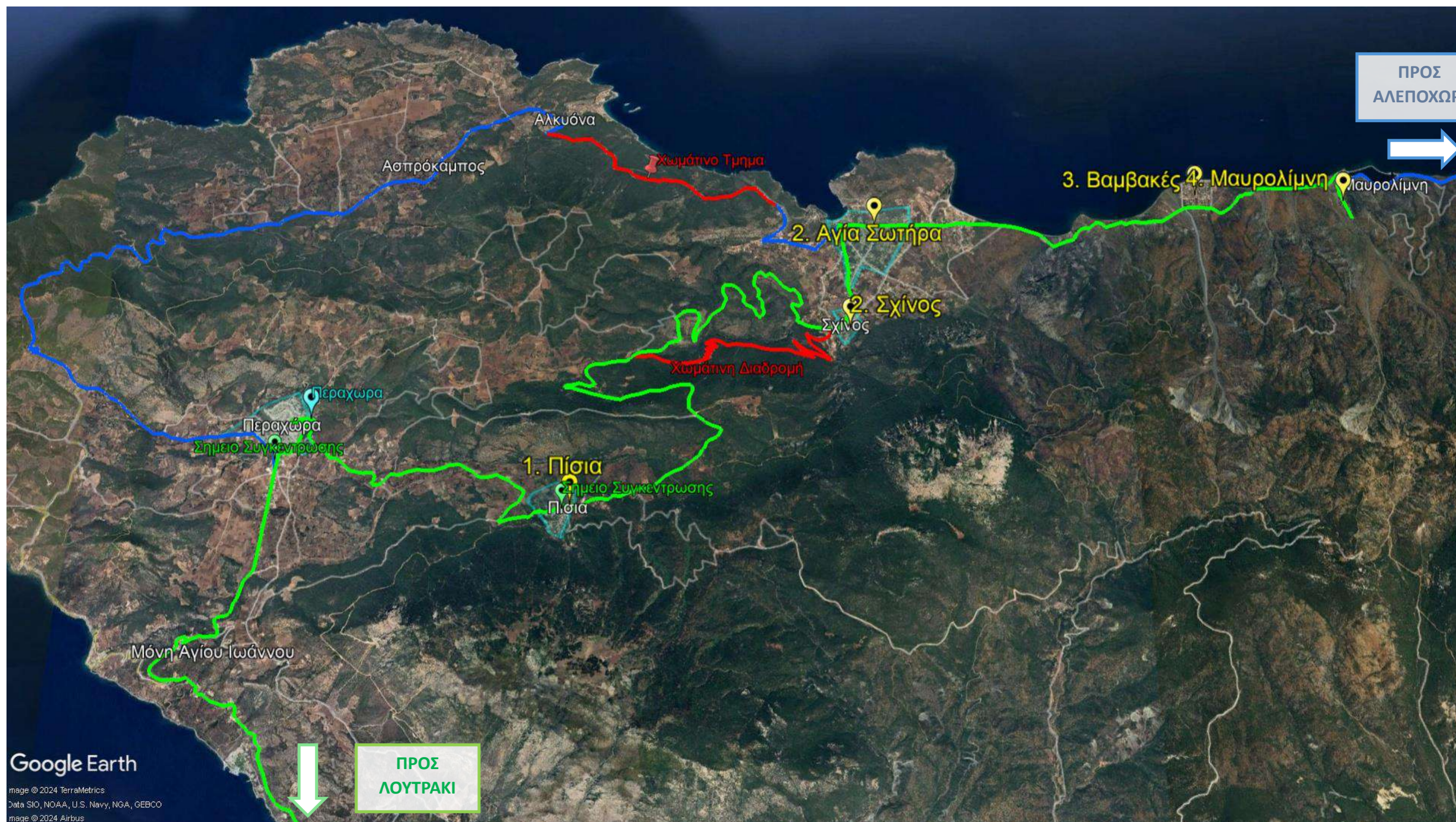
1. Πίσια
2. Σχίνος - Αγία Σωτήρα
3. Βαμβακιές
4. Μαυρολίμνη

Στα σχέδια κάθε περιοχής – οικιστικής πυκνώσης του Λουτρακίου που παρατίθενται στη συνέχεια, έχει επιλεγεί μια **ΚΥΡΙΑ όδευση διαφυγής ΠΡΑΣΙΝΟΥ ΧΡΩΜΑΤΟΣ**, η οποία αποτελεί την ασφαλέστερη επιλογή σε περίπτωση εφαρμογής οργανωμένης προληπτικής απομάκρυνσης. Παράλληλα έχουν επιλεγεί, όπου αυτό είναι δυνατό, **ΕΝΑΛΛΑΚΤΙΚΕΣ οδεύσεις ΜΠΛΕ ΧΡΩΜΑΤΟΣ** οι οποίες μπορούν να χρησιμοποιηθούν σε περίπτωση που **δεν** αποτελεί την ασφαλέστερη διαθέσιμη επιλογή η κύρια όδευση διαφυγής ΠΡΑΣΙΝΟΥ ΧΡΩΜΑΤΟΣ.

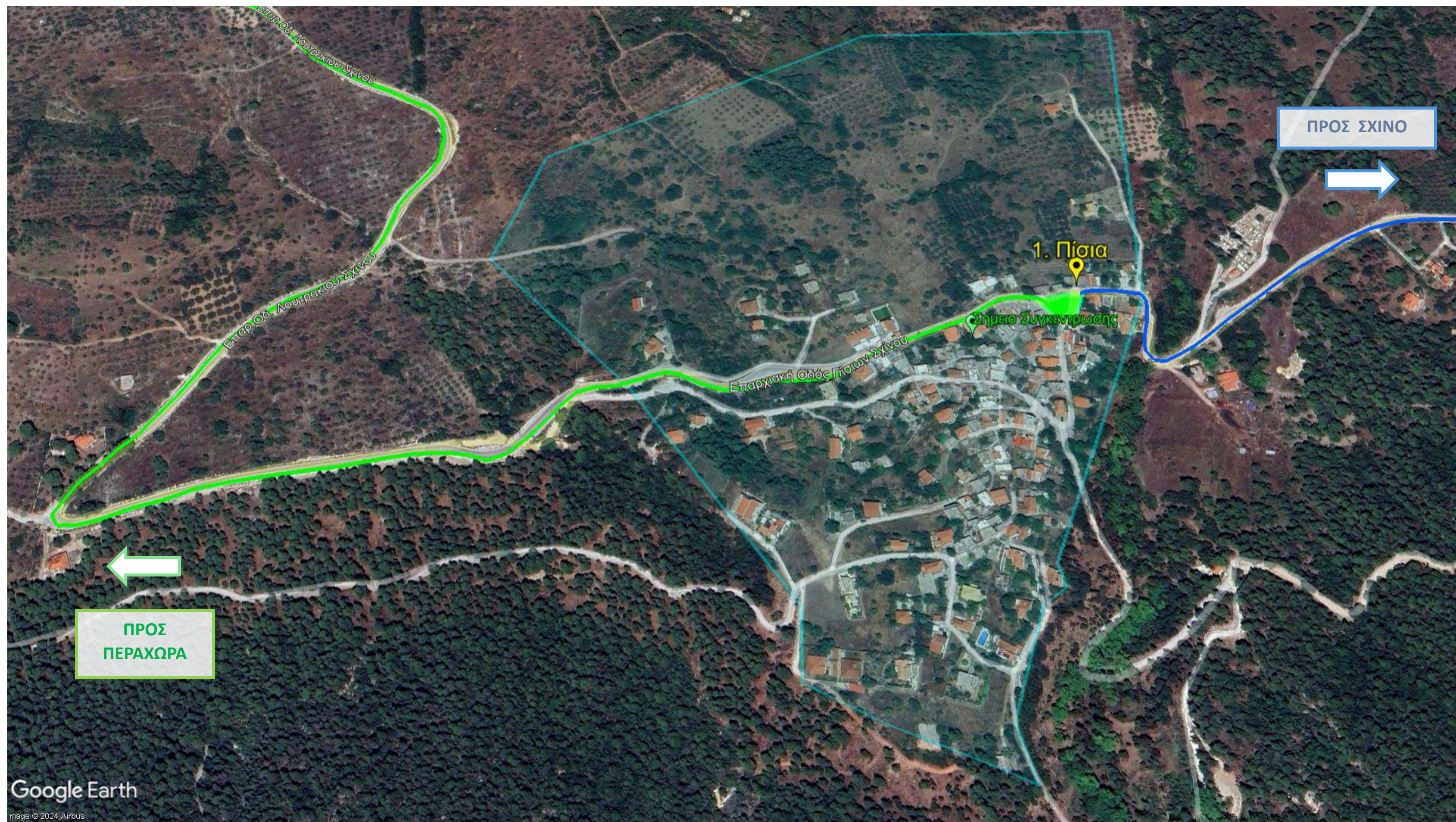
Τέλος, οι **οδεύσεις ΑΝΑΓΚΗΣ ΚΟΚΚΙΝΟΥ ΧΡΩΜΑΤΟΣ**, οι οποίες σε κάποια σημεία συνδέουν τις ΚΥΡΙΕΣ (ΠΡΑΣΙΝΕΣ) με τις ΕΝΑΛΛΑΚΤΙΚΕΣ (ΜΠΛΕ) οδεύσεις, πρέπει να χρησιμοποιούνται **μόνο** στην περίπτωση που οι υπόλοιπες επιλογές **δεν** είναι ασφαλείς και διαθέσιμες κατά την εφαρμογή του σχεδίου οργανωμένης προληπτικής απομάκρυνσης.

Σε κάθε περίπτωση, το ακολουθούμενο από τους πολίτες δρομολόγιο θα οδηγεί, είτε στην **Επαρχειακή Οδό Λουτρακίου Σχίνου**, είτε στην **Επαρχειακή Οδό Σχίνου Αλκύννας**, είτε στην **Επαρχειακή Οδό Αλεποχωρίου Σχίνου**, από όπου οι πολίτες θα κινούνται προς τα κοντινότερα Σημεία Συγκέντρωσης – Καταφυγής πληθυσμού της εξεταζόμενης περιοχής, όπως αυτά εμφανίζονται αναλυτικά ανά περιοχή σε άλλο μέρος του υπόψη σχεδίου.

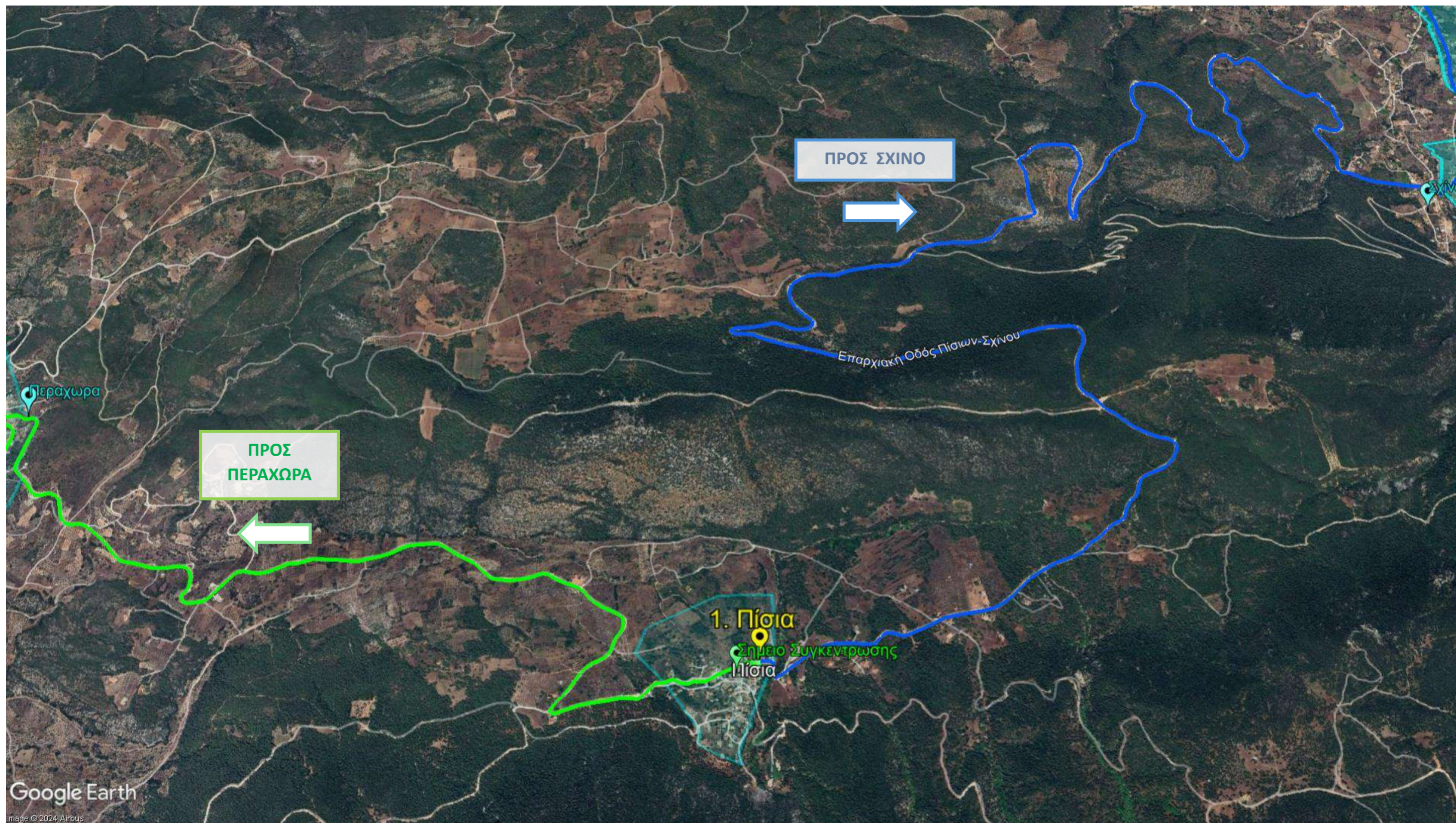
Συγκεντρωτικός Χάρτης των Περιοχών – Οικιστικών Πυκνώσεων 1 – 4 (ΠΙΣΙΑ)



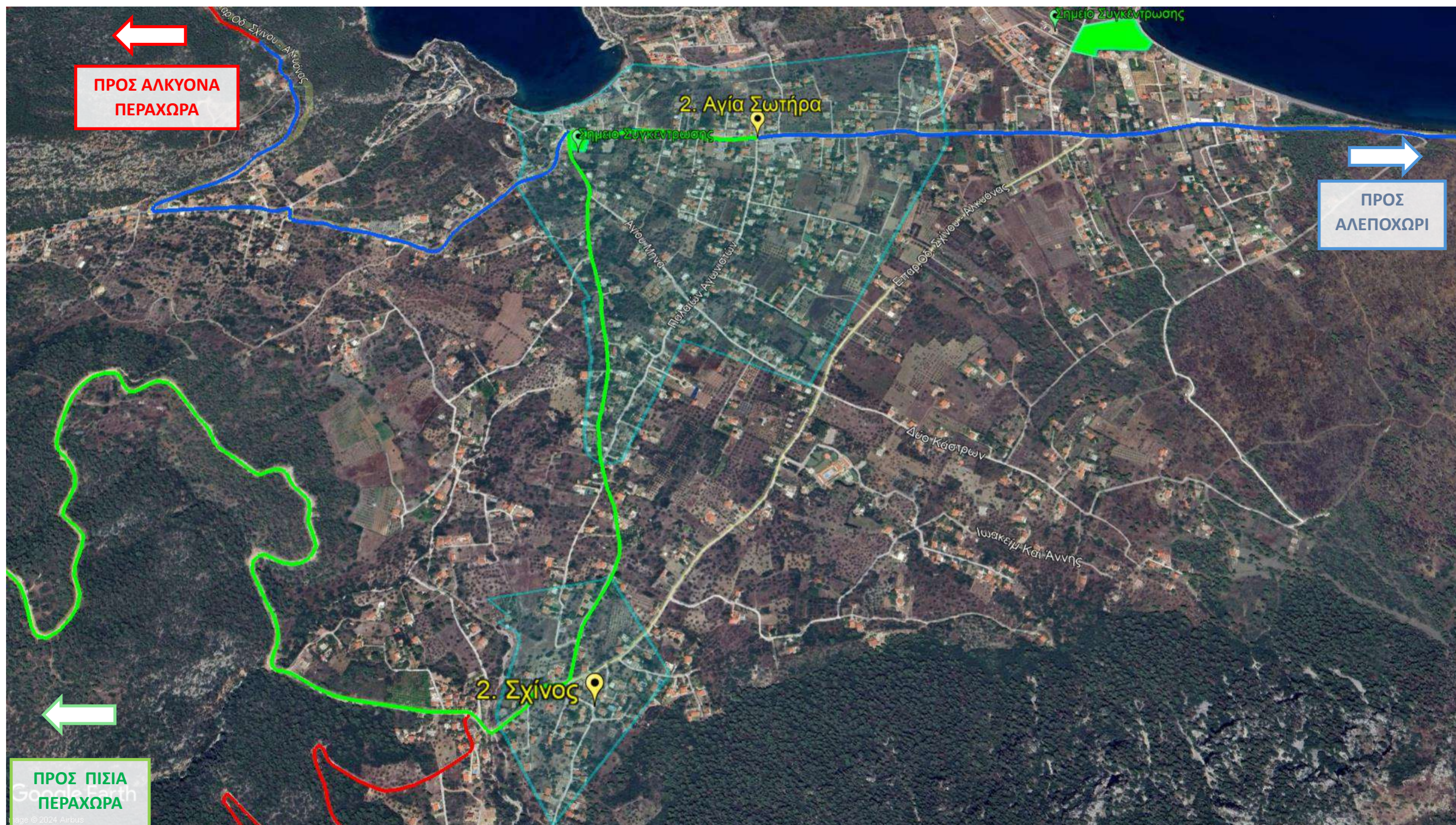
1. ΠΙΣΙΑ



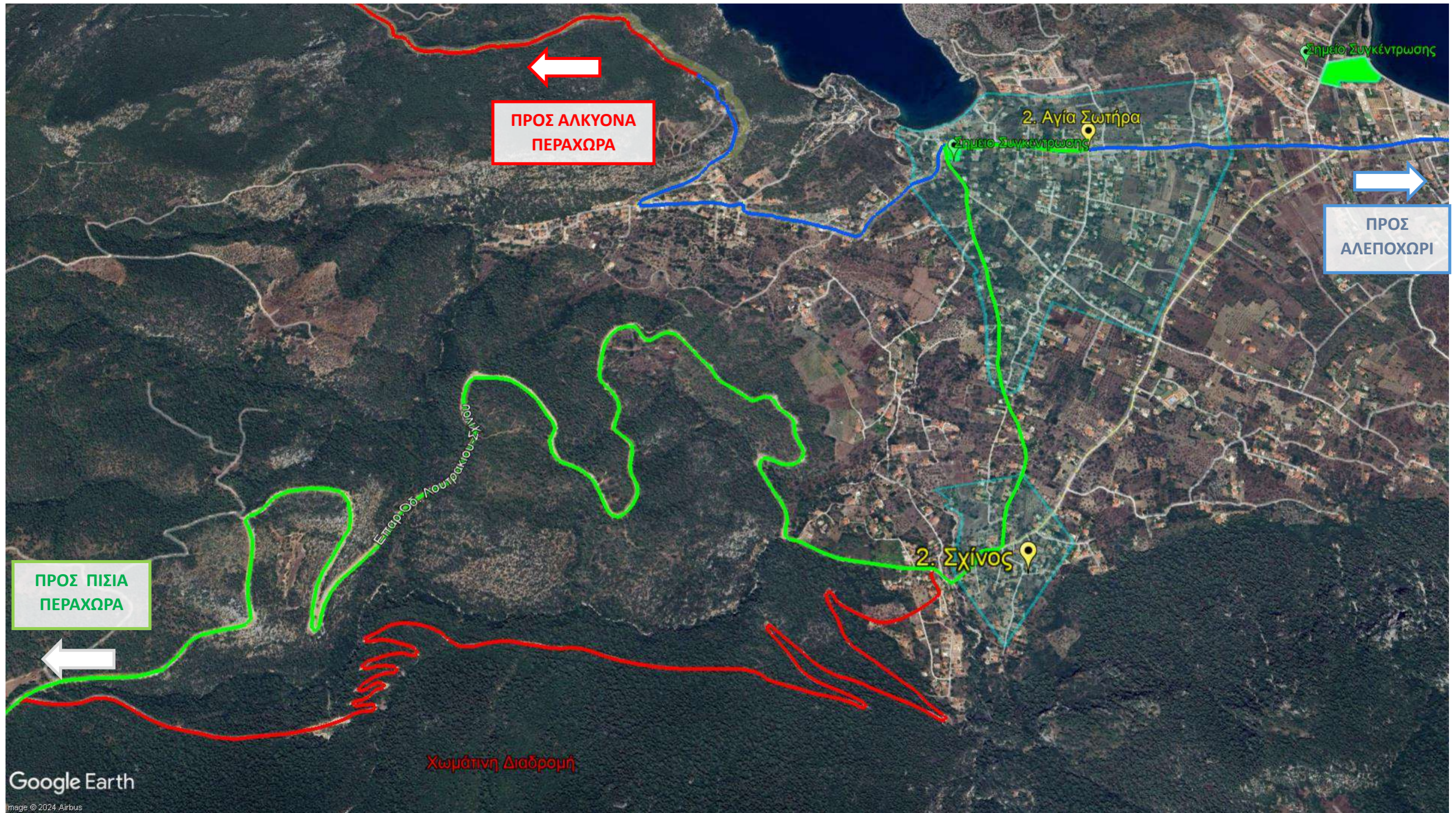
1Α. ΠΙΣΙΑ (ευρύτερη περιοχή)



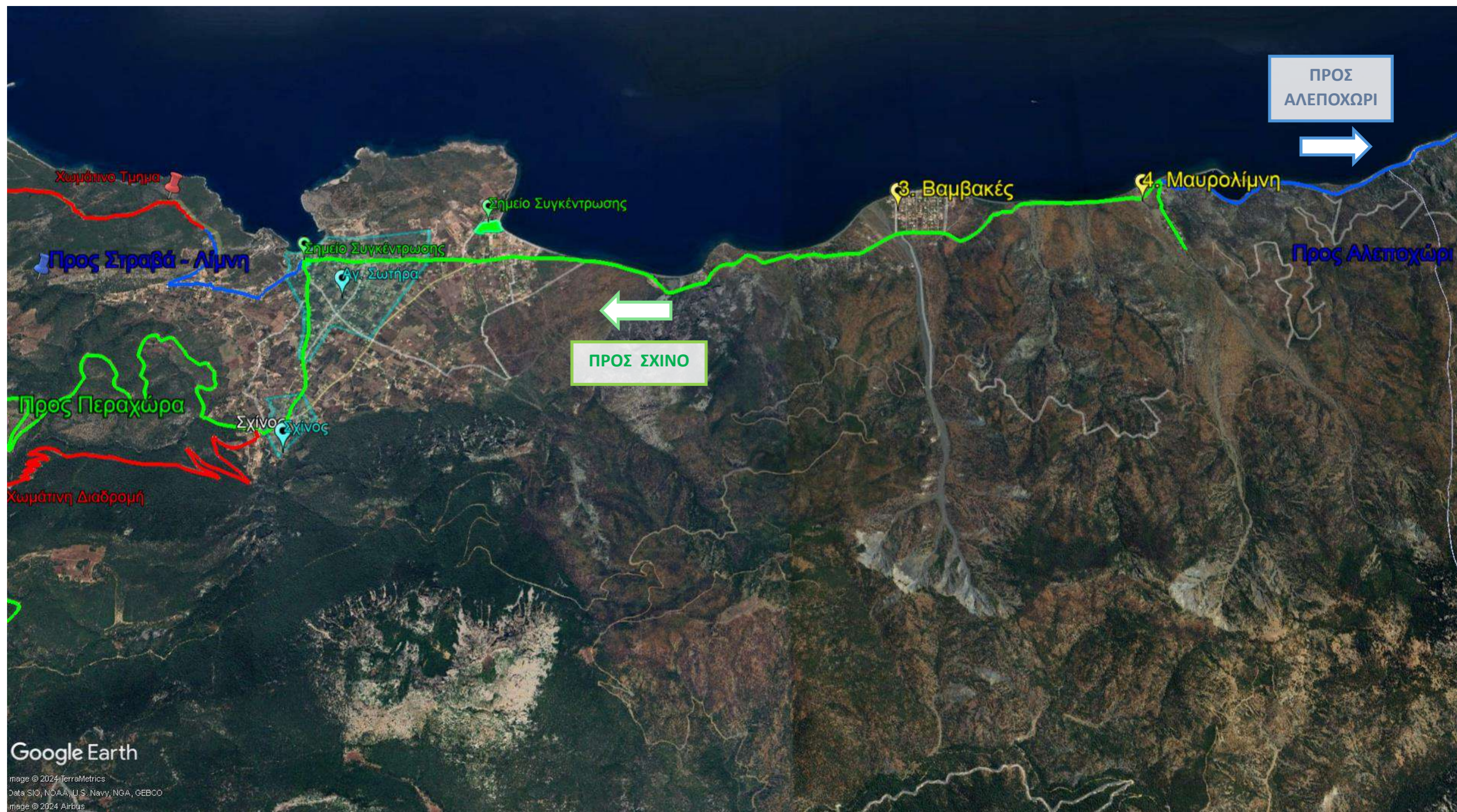
2. ΑΓΙΑ ΣΩΤΗΡΑ - ΣΧΙΝΟ



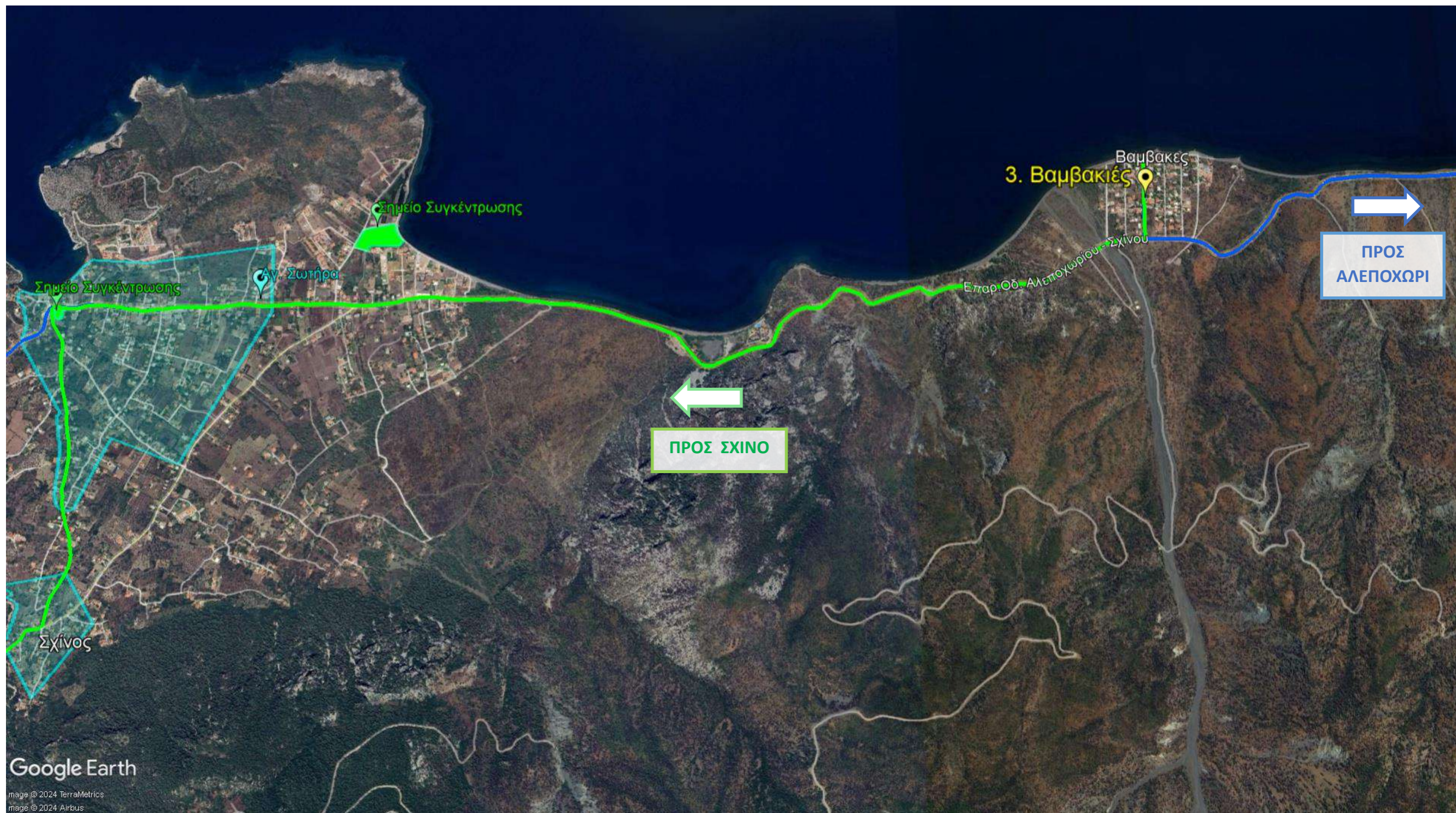
2Α. ΑΓΙΑ ΣΩΤΗΡΑ – ΣΧΙΝΟ (ευρύτερη περιοχή)



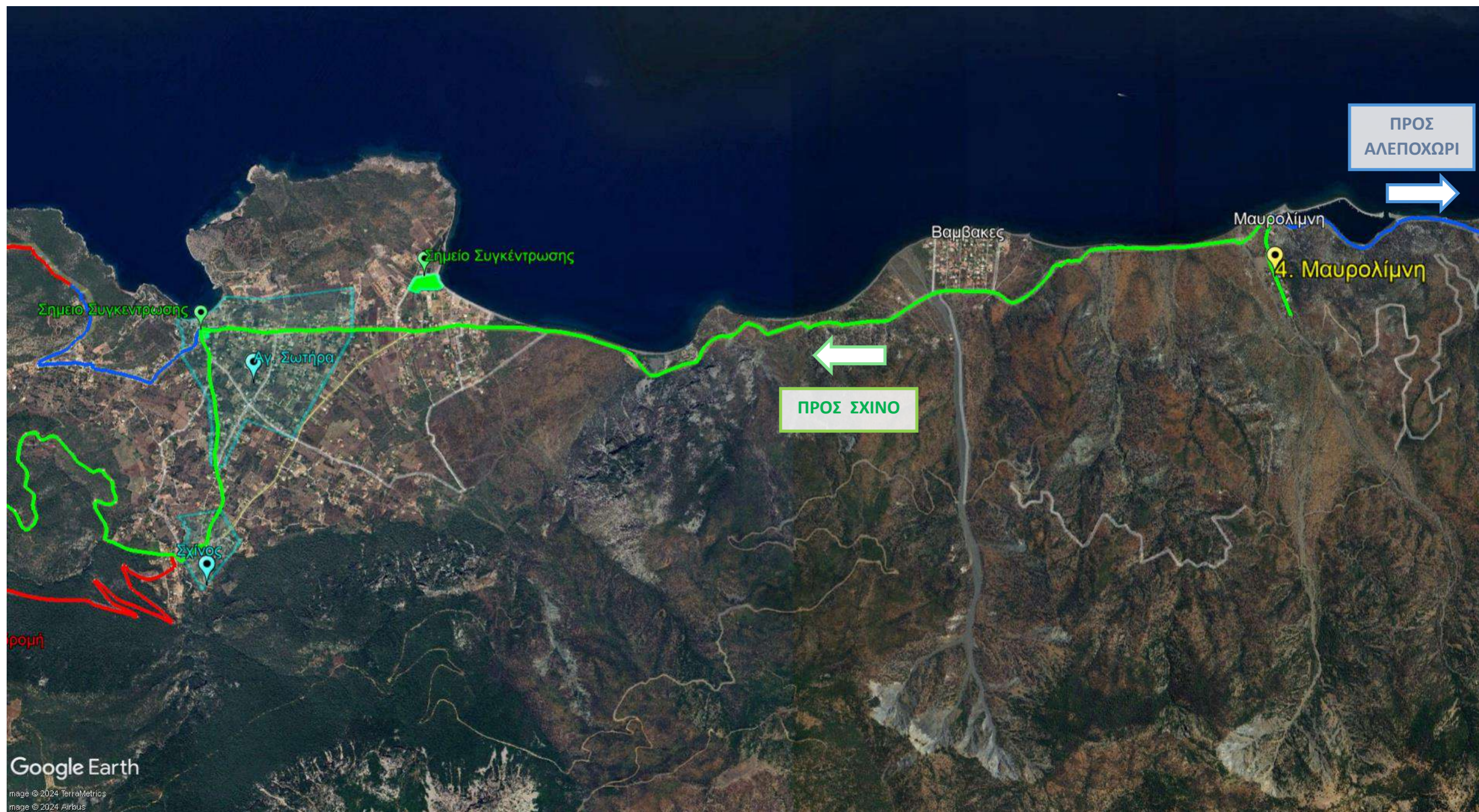
Συγκεντρωτικός Χάρτης των Περιοχών – Οικιστικών Πυκνώσεων 3 – 4 (ΠΙΣΙΑ)



3. ΒΑΜΒΑΚΙΕΣ



4. ΜΑΥΡΟΛΙΜΝΗ



7.1.3 Δημοτική Κοινότητα Ισθμίας

7.1.3.1 Δ.Κ. Ισθμίας : Χώροι Καταφυγής (Συγκέντρωσης) και Χώροι Καταυλισμού

Για την **Δημοτική Κοινότητα Ισθμίας** έχει δημιουργηθεί ο κάτωθι πίνακας με χώρους καταφυγής – συγκέντρωσης, προς τους οποίους μπορούν να κινηθούν οι πολίτες σε συνέχεια Οργανωμένης Προληπτικής Απομάκρυνσης από Οικισμούς – Οικιστικές Πυκνώσεις της περιοχής, λόγω πυρκαγιάς.

Α/Α	ΙΣΘΜΙΑ ΧΩΡΟΙ ΚΑΤΑΦΥΓΗΣ – ΣΥΓΚΕΝΤΡΩΣΗΣ	ΔΙΕΥΘΥΝΣΗ – ΣΗΜΕΙΟ
01	Δημοτικό Κατάστημα Ισθμίας	Ε.Ο. Ισθμού Αρχαίας Επιδαύρου
02	Δημοτικός Χώρος Στάθμευσης	Καλαμάκι – πλησίον Ι.Ν. Αγ. Αναργύρων
03	Κεντρική Πλατεία Κυράς Βρύση	Κυράς Βρύση – Ελ. Βενιζέλου
04	Γυμνάσιο Ισθμίας	Κυράς Βρύση – Ελ. Βενιζέλου
05	Γήπεδο Καλαθοσφαίρισης (Μπάσκετ)	Κυράς Βρύση – έναντι Μουσείου Ισθμίων

Ακολουθεί πίνακας με χώρους καταυλισμού για την **περιοχή του οικισμού των Ισθμίων**:

Α/Α	ΙΣΘΜΙΑ ΧΩΡΟΙ ΚΑΤΑΥΛΙΣΜΟΥ	ΔΙΕΥΘΥΝΣΗ – ΣΗΜΕΙΟ
01	Δημοτικό Κατάστημα Ισθμίας	Ε.Ο. Ισθμού Αρχαίας Επιδαύρου
02	Χώρος Ανατολικά Κτιρίων Διώρυγας	Ίσθμια Πλησίον Μαρίνας
03	Κεντρική Πλατεία Κυράς Βρύση	Κυράς Βρύση – Ελ. Βενιζέλου
04	Γυμνάσιο Ισθμίας	Κυράς Βρύση – Ελ. Βενιζέλου

Στη συνέχεια παρατίθεται χάρτης όλων των χώρων καταφυγής (συγκέντρωσης) και καταυλισμού για την περιοχή της Ισθμίας.



Χώροι Καταφυγής (Συγκέντρωσης) και Καταυλισμού μετά από Φυσική Καταστροφή
Assembly Points and Camping areas in case of a Natural Disaster



ΙΣΘΜΙΑ



7.1.3.2 Δ.Κ. Ισθμίας : Οδεύσεις Διαφυγής

Στη **Δημοτική Κοινότητα Ισθμίας** έχουν σχεδιαστεί οδεύσεις διαφυγής για τις κάτωθι περιοχές – οικιστικές πυκνώσεις, που θα χρησιμοποιηθούν από τους πολίτες σε περίπτωση που ο Δήμαρχος λάβει απόφαση Μερικής η Ολικής οργανωμένης προληπτικής απομάκρυνσης πολιτών λόγω πυρκαγιάς:

1. Άγιος Χαράλαμπος
2. Γαλήνη
3. Φιλοθέη
4. Παράδεισος
5. Καλαμάκι
6. Ίσθμια
7. Άρης
8. Κυράς Βρύση
9. Αρίων
10. Αλκυών - Αγία Μαρίνα
11. Κάβος - Μύτικας
12. Παλαιό Καλαμάκι

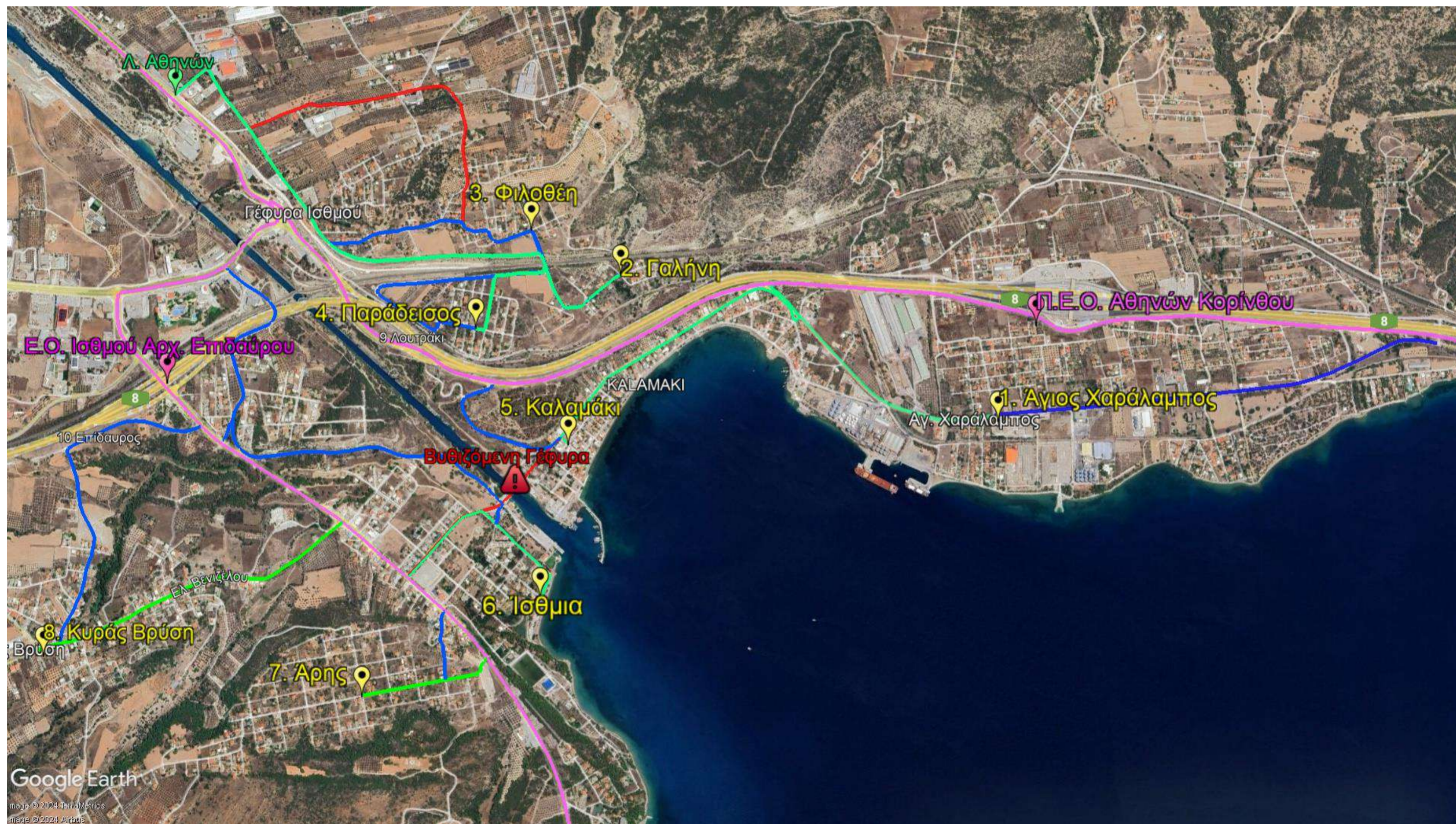
Στα σχέδια κάθε περιοχής – οικιστικής πυκνώσης του Λουτρακίου που παρατίθενται στη συνέχεια, έχει επιλεγεί μια **ΚΥΡΙΑ οδευση διαφυγής ΠΡΑΣΙΝΟΥ ΧΡΩΜΑΤΟΣ**, η οποία αποτελεί την ασφαλέστερη επιλογή σε περίπτωση εφαρμογής οργανωμένης προληπτικής απομάκρυνσης. Παράλληλα έχουν επιλεγεί, όπου αυτό είναι δυνατό, **ΕΝΑΛΛΑΚΤΙΚΕΣ οδεύσεις ΜΠΛΕ ΧΡΩΜΑΤΟΣ** οι οποίες μπορούν να χρησιμοποιηθούν σε περίπτωση που δεν αποτελεί την ασφαλέστερη διαθέσιμη επιλογή η κύρια οδευση διαφυγής ΠΡΑΣΙΝΟΥ ΧΡΩΜΑΤΟΣ.

Τέλος, οι **οδεύσεις ΑΝΑΓΚΗΣ ΚΟΚΚΙΝΟΥ ΧΡΩΜΑΤΟΣ**, οι οποίες σε κάποια σημεία συνδέουν τις κύριες (ΠΡΑΣΙΝΕΣ) με τις εναλλακτικές (ΜΠΛΕ) οδεύσεις, πρέπει να χρησιμοποιούνται **μόνο** στην περίπτωση που οι υπόλοιπες επιλογές δεν είναι ασφαλείς και διαθέσιμες κατά την εφαρμογή του σχεδίου οργανωμένης προληπτικής απομάκρυνσης.

Σε κάθε περίπτωση, το ακολουθούμενο από τους πολίτες δρομολόγιο θα οδηγεί :

- A) για την περιοχή 1 στην **Παλαιά Εθνική Οδό Κορίνθου Αθηνών**, από όπου οι πολίτες θα κινούνται προς τα κοντινότερα Σημεία Συγκέντρωσης – Καταφυγής πληθυσμού της εξεταζόμενης περιοχής, όπως αυτά εμφανίζονται αναλυτικά ανά περιοχή σε άλλο μέρος του υπόψη σχεδίου.
- B) για τις περιοχές 2 – 4 στην **Λεωφόρο Αθηνών**, από όπου οι πολίτες θα κινούνται προς τα κοντινότερα Σημεία Συγκέντρωσης – Καταφυγής πληθυσμού της εξεταζόμενης περιοχής, όπως αυτά εμφανίζονται αναλυτικά ανά περιοχή σε άλλο μέρος του υπόψη σχεδίου.
- Γ) για τις περιοχές 5 – 9, είτε στην **Παλαιά Εθνική Οδό Κορίνθου Αθηνών**, είτε στην **Επαρχιακή Οδό Ισθμού Αρκαίας Επιδαύρου**, από όπου οι πολίτες θα κινούνται προς τα κοντινότερα Σημεία Συγκέντρωσης – Καταφυγής πληθυσμού της εξεταζόμενης περιοχής, όπως αυτά εμφανίζονται αναλυτικά ανά περιοχή σε άλλο μέρος του υπόψη σχεδίου.
- Δ) για την περιοχή 10, είτε στην **Επαρχιακή Οδό Ισθμού Αρκαίας Επιδαύρου**, είτε στην **Οδό Κεκριών Εξαμιλίων**, από όπου οι πολίτες θα κινούνται προς τα κοντινότερα Σημεία Συγκέντρωσης – Καταφυγής πληθυσμού της εξεταζόμενης περιοχής, όπως αυτά εμφανίζονται αναλυτικά ανά περιοχή σε άλλο μέρος του υπόψη σχεδίου.
- Ε) για τις περιοχές 11-12 στην **Επαρχιακή Οδό Ισθμού Αρκαίας Επιδαύρου**, από όπου οι πολίτες θα κινούνται προς τα κοντινότερα Σημεία Συγκέντρωσης – Καταφυγής πληθυσμού της εξεταζόμενης περιοχής, όπως αυτά εμφανίζονται αναλυτικά ανά περιοχή σε άλλο μέρος του υπόψη σχεδίου.

Συγκεντρωτικός Χάρτης των Περιοχών – Οικιστικών Πυκνώσεων 1 – 8 (ΙΣΘΜΙΑ)



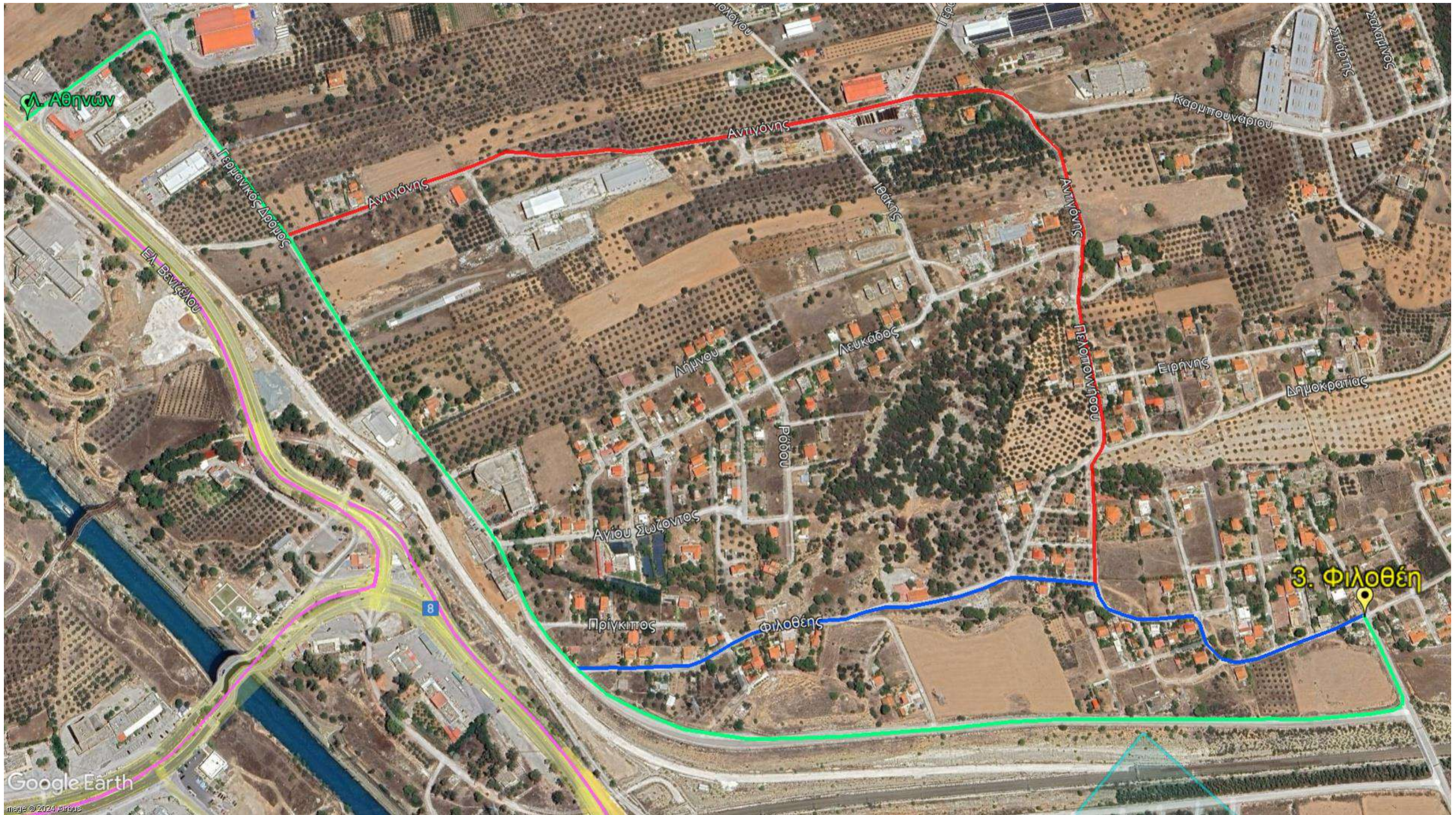
1. ΑΓΙΟΣ ΧΑΡΑΛΑΜΠΟΣ



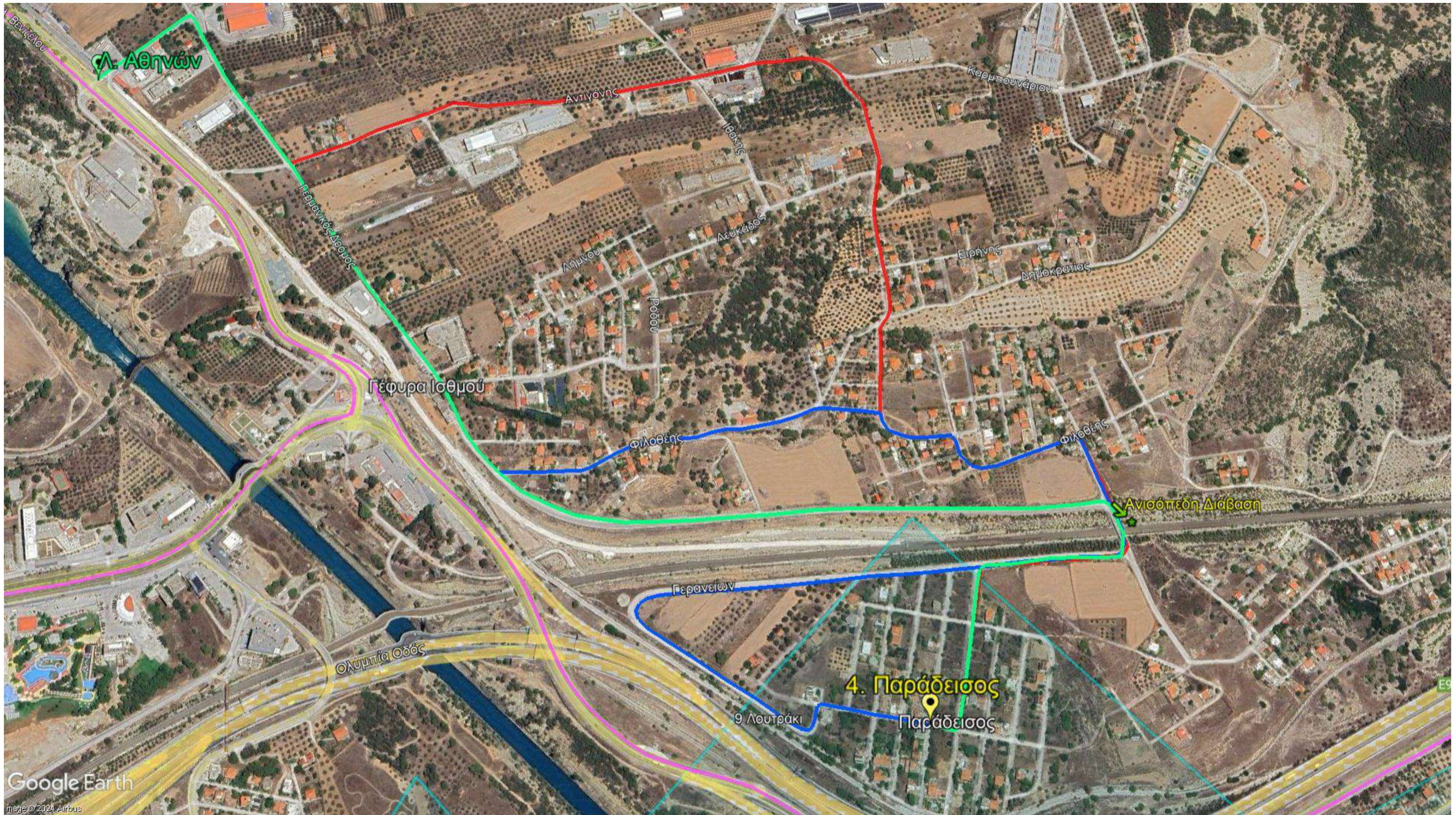
2. ΓΑΛΗΝΗ



3. ΦΙΛΟΘΗ



4. ΠΑΡΑΔΕΙΣΟΣ



5. ΚΑΛΑΜΑΚΙ



6. ΙΣΘΜΙΑ



7. ΑΡΗΣ



Χάρτες των Περιοχών – Οικιστικών Πυκνώσεων 9 - 12 (ΙΣΘΜΙΑ)

9. ΑΡΙΩΝ



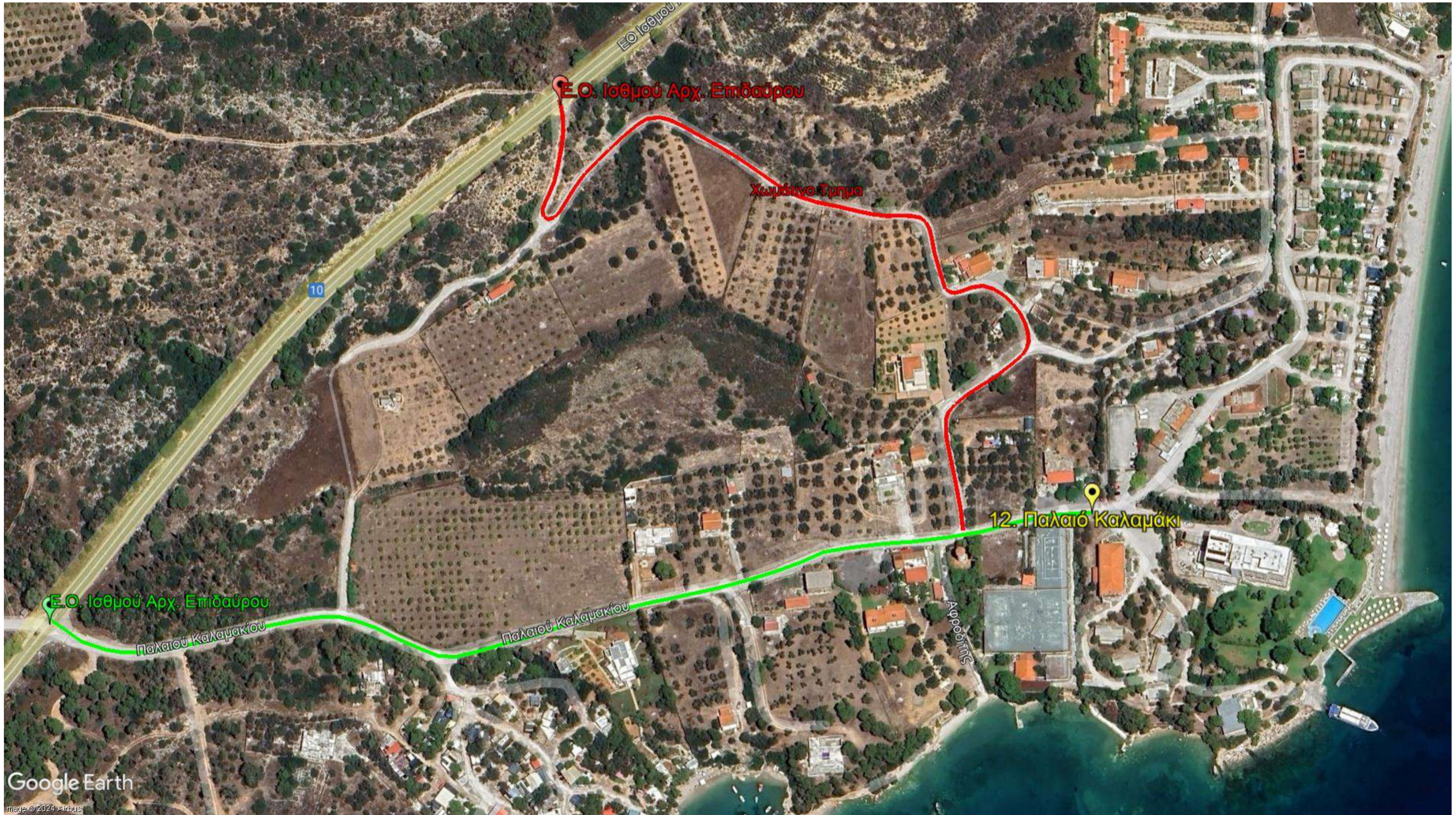
10. ΑΛΚΥΩΝ – ΑΓ. ΜΑΡΙΝΑ



11. ΚΑΒΟΣ (ΜΥΤΙΚΑΣ)



12. ΠΑΛΑΙΟ ΚΑΛΑΜΑΚΙ



7.2 Δημοτική Ενότητα Αγίων Θεοδώρων

7.2.1 Δ.Ε. Αγ. Θεοδώρων : Χώροι Καταφυγής (Συγκέντρωσης) και Χώροι Καταυλισμού

Για την Δημοτική Ενότητα Αγίων Θεοδώρων έχει δημιουργηθεί ο κάτωθι πίνακας με χώρους καταφυγής – συγκέντρωσης, προς τους οποίους μπορούν να κινηθούν οι πολίτες σε συνέχεια Οργανωμένης Προληπτικής Απομάκρυνσης από Οικισμούς – Οικιστικές Πυκνώσεις της περιοχής, λόγω πυρκαγιάς.

Α/Α	ΑΓΙΟΙ ΘΕΟΔΩΡΟΙ ΧΩΡΟΙ ΚΑΤΑΦΥΓΗΣ – ΣΥΓΚΕΝΤΡΩΣΗΣ	ΔΙΕΥΘΥΝΣΗ – ΣΗΜΕΙΟ
1	Α' Δημοτικό Σχολείο Αγίων Θεοδώρων	Οδός Αναπαύσεως & Δαμασκηνού
2	Β' Δημοτικό Σχολείο Αγίων Θεοδώρων	Οδός Κρομμύωνος & Δαμασκηνού
3	Πλατεία Ευαγγελιστριάς	Π.Ε.Ο. Αθηνών & Οδός Δαμασκηνού
4	Ι.Ν. Άγιοι Θεόδωροι	Π.Ε.Ο. Αθηνών & Οδ. Αγ. Θεοδώρων
5	Πλ. Εθνικής Αντίστασης	Οδός Τύρωνος
6	Σταθμός ΟΣΕ	
7	Πλατεία ΟΣΕ	Π.Ε.Ο. Αθηνών & Οδός Ιατρίνου
8	Νηπιαγωγείο	Οδός Κρομμύωνος – Πλησίον Σ.Σ.
9	Γυμνάσιο – Λύκειο	Οδός Κρομμύωνος – Πλησίον Σ.Σ.
10	Κλειστό Γυμναστήριο	Έναντι Κλειστού Γυμναστηρίου
11	Πλατεία Φιλοστράτας	Οδός Σαρωνικού 1 & Αίγινας
12	Άλσος Λιάντρο	Π.Ε.Ο. Αθηνών Κορίνθου

Ακολουθεί πίνακας με χώρους καταυλισμού για την Δημοτική Ενότητα Αγίων Θεοδώρων:

Α/Α	ΑΓΙΟΙ ΘΕΟΔΩΡΟΙ ΧΩΡΟΙ ΚΑΤΑΥΛΙΣΜΟΥ	ΔΙΕΥΘΥΝΣΗ – ΣΗΜΕΙΟ
1	Πλατεία Εθνικής Αντίστασης	Οδός Τύρωνος
2	Σταθμός ΟΣΕ	
3	Πλατεία ΟΣΕ	Π.Ε.Ο. Αθηνών & Οδός Ιατρίνου
4	Νηπιαγωγείο	Οδός Κρομμύωνος – Πλησίον Σ.Σ.
5	Γυμνάσιο – Λύκειο	Οδός Κρομμύωνος – Πλησίον Σ.Σ.
6	Κλειστό Γυμναστήριο	Έναντι Κλειστού Γυμναστηρίου
7	Πλατεία Φιλοστράτας	Οδός Σαρωνικού & Αίγινας
8	Άλσος Λιάντρο	Π.Ε.Ο. Αθηνών Κορίνθου

Στη συνέχεια παρατίθεται χάρτης όλων των χώρων καταφυγής (συγκέντρωσης) και καταυλισμού για την Δημοτική Ενότητα Αγίων Θεοδώρων.



Χώροι Καταφυγής (Συγκέντρωσης) και Καταυλισμού μετά από Φυσική Καταστροφή
Assembly Points and Camping areas in case of a Natural Disaster



ΑΓΙΟΙ ΘΕΟΔΩΡΟΙ



7.2.2 Δ.Ε. Αγ. Θεοδώρων : Οδεύσεις Διαφυγής.

Στην **Δημοτική Ενότητα Αγίων Θεοδώρων** έχουν σχεδιαστεί οδεύσεις διαφυγής για τις κάτωθι περιοχές – οικιστικές πυκνώσεις, που θα χρησιμοποιηθούν από τους πολίτες σε περίπτωση που ο Δήμαρχος λάβει απόφαση Μερικής η Ολικής οργανωμένης προληπτικής απομάκρυνσης πολιτών λόγω πυρκαγιάς:

1. Άγιος Χαράλαμπος
2. Σουσάκι
3. Γλυκιά Ζωή
4. Φάρος Σουσάκι
5. Κλάρα Ελιάς
6. Άνω Σουσάκι
7. Στενό Αλμύρα
8. Κόκκινη Σπηλιά
9. Πανόραμα – Κόκκινη Σπηλιά
10. Προφήτης Ηλίας – Κόκκινη Σπηλιά
11. Άνω Κόκκινη Σπηλιά
12. Άγιος Λουκάς
13. Κιάφα – Μπέκα
14. Κοψιά – Μπάθες
15. Άνω Κουλατζίκη
16. Γκράβες
17. Τσόπα
18. Κοσιντάρα
19. Μούλκι
20. Λιάντρο
21. Τσέπη
22. Καμινάκι
23. Κόκκινο Λιθάρι
24. Σκυρονίδα
25. Γεράνεια
26. Μπεσκάκι
27. Θεά Αρτέμιδα
28. Μασιάρι
29. Νέα Πολιτεία
30. Άγιος Φίλιππος
31. Αγία Παρασκευή
32. Αναγέννηση
33. Αγία Μαρίνα
34. Άνω Καλύβιζες
35. Καλύβιζες
36. Σέσι
37. Λεοντάρι

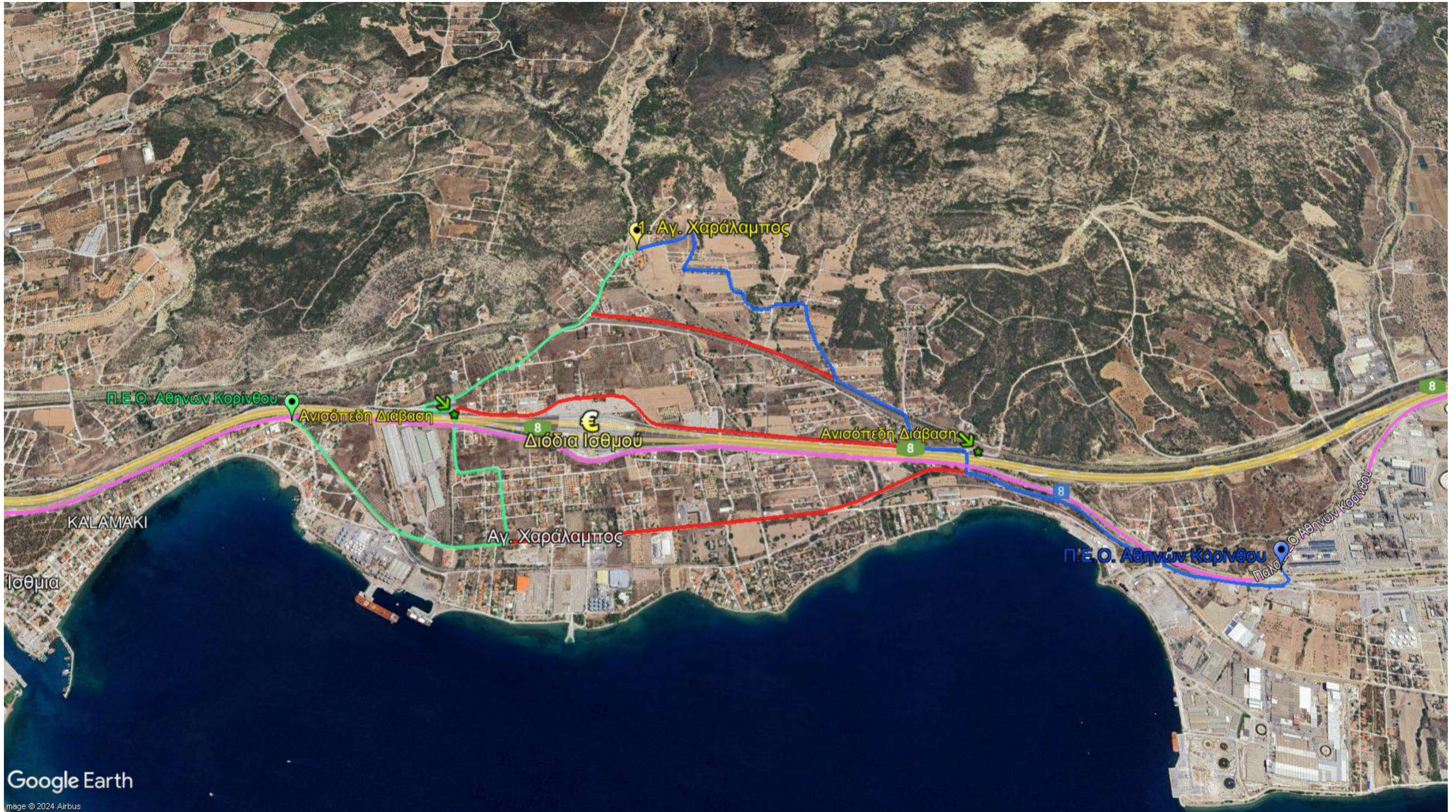
Στα σχέδια κάθε περιοχής – οικιστικής πυκνώσης της Δ.Ε. Αγίων Θεοδώρων που παρατίθενται στη συνέχεια, έχει επιλεγεί μια **ΚΥΡΙΑ** **όδευση διαφυγής ΠΡΑΣΙΝΟΥ ΧΡΩΜΑΤΟΣ**, η οποία αποτελεί την ασφαλέστερη επιλογή σε περίπτωση εφαρμογής οργανωμένης προληπτικής απομάκρυνσης. Παράλληλα έχουν επιλεγεί, όπου αυτό είναι δυνατό, **ΕΝΑΛΛΑΚΤΙΚΕΣ** **οδεύσεις ΜΠΛΕ ΧΡΩΜΑΤΟΣ** οι οποίες μπορούν να χρησιμοποιηθούν σε περίπτωση που δεν αποτελεί την ασφαλέστερη διαθέσιμη επιλογή η κύρια όδευση διαφυγής ΠΡΑΣΙΝΟΥ ΧΡΩΜΑΤΟΣ.

Τέλος, οι **οδεύσεις ΑΝΑΓΚΗΣ ΚΟΚΚΙΝΟΥ ΧΡΩΜΑΤΟΣ**, οι οποίες σε κάποια σημεία συνδέουν τις κύριες (ΠΡΑΣΙΝΕΣ) με τις εναλλακτικές (ΜΠΛΕ) οδεύσεις, πρέπει να χρησιμοποιούνται **μόνο** στην περίπτωση που

οι υπόλοιπες επιλογές δεν είναι ασφαλείς και διαθέσιμες κατά την εφαρμογή του σχεδίου οργανωμένης προληπτικής απομάκρυνσης.

Σε κάθε περίπτωση, το ακολουθούμενο από τους πολίτες δρομολόγιο θα οδηγεί στην **Παλαιά Εθνική Οδό (Π.Ε.Ο) - όδευση ΡΟΖ ΧΡΩΜΑΤΟΣ**, από όπου οι πολίτες θα κινούνται προς τα κοντινότερα Σημεία Συγκέντρωσης – Καταφυγής πληθυσμού της εξεταζόμενης περιοχής, όπως αυτά εμφανίζονται αναλυτικά ανά περιοχή σε άλλο μέρος του υπόψη σχεδίου.

1. ΆΓΙΟΣ ΧΑΡΑΛΑΜΠΟΣ



2. ΣΟΥΣΑΚΙ



3. ΓΛΥΚΙΑ ΖΩΗ



4. ΦΑΡΟΣ ΣΟΥΣΑΚΙ



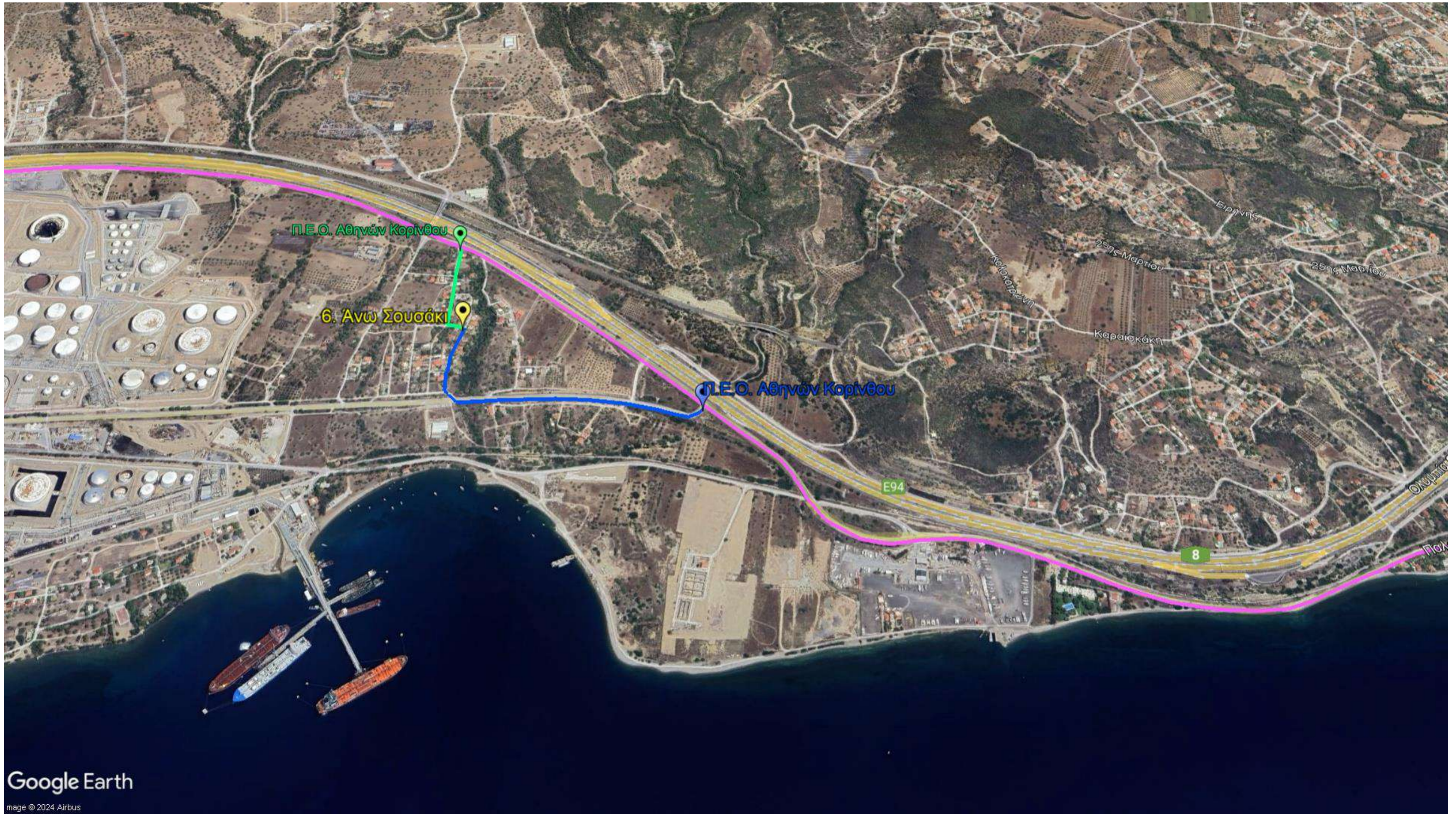
Google Earth

Image © 2024 Airbus

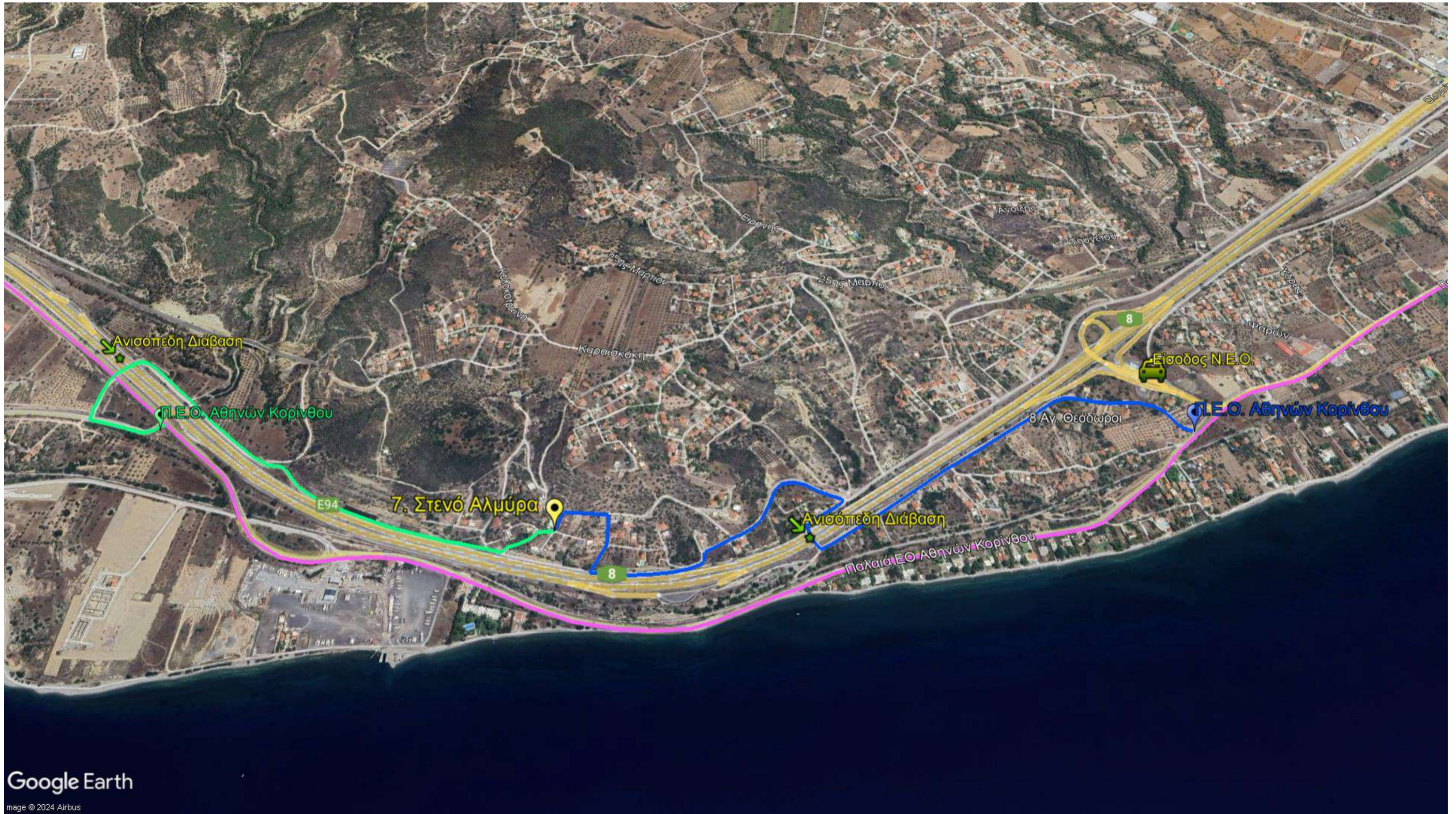
5. ΚΛΑΡΑ ΕΛΙΑΣ



6. ΑΝΩ ΣΟΥΣΑΚΙ



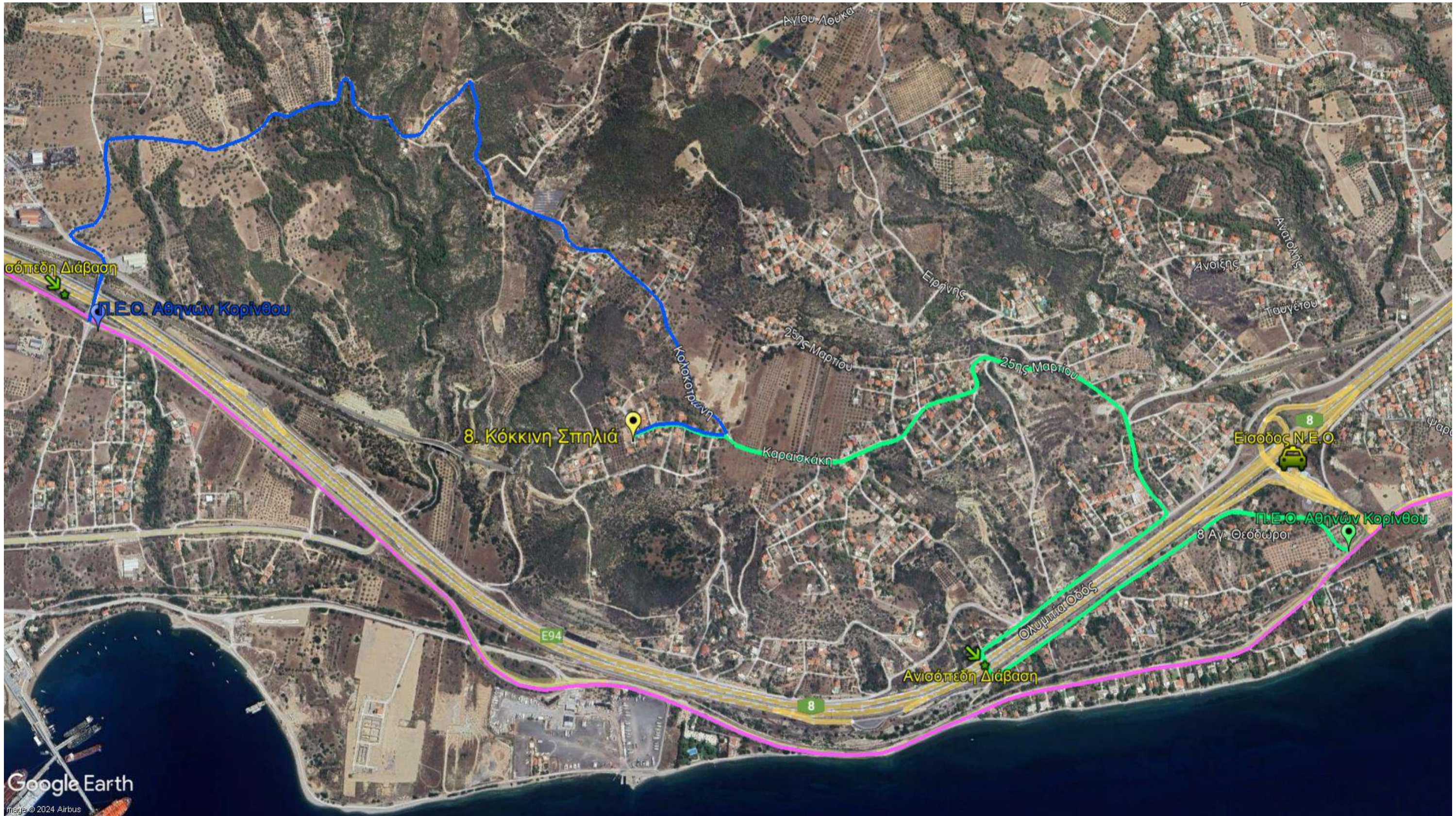
7. ΣΤΕΝΟ ΑΛΜΥΡΑ



Google Earth

Image © 2024 Airbus

8. ΚΟΚΚΙΝΗ ΣΠΗΛΙΑ



9. ΠΑΝΟΡΑΜΑ – ΚΟΚΚΙΝΗ ΣΠΗΛΙΑ



11. ΑΝΩ ΚΟΚΚΙΝΗ ΣΠΗΛΙΑ



13. ΚΙΑΦΑ ΜΠΕΚΑ



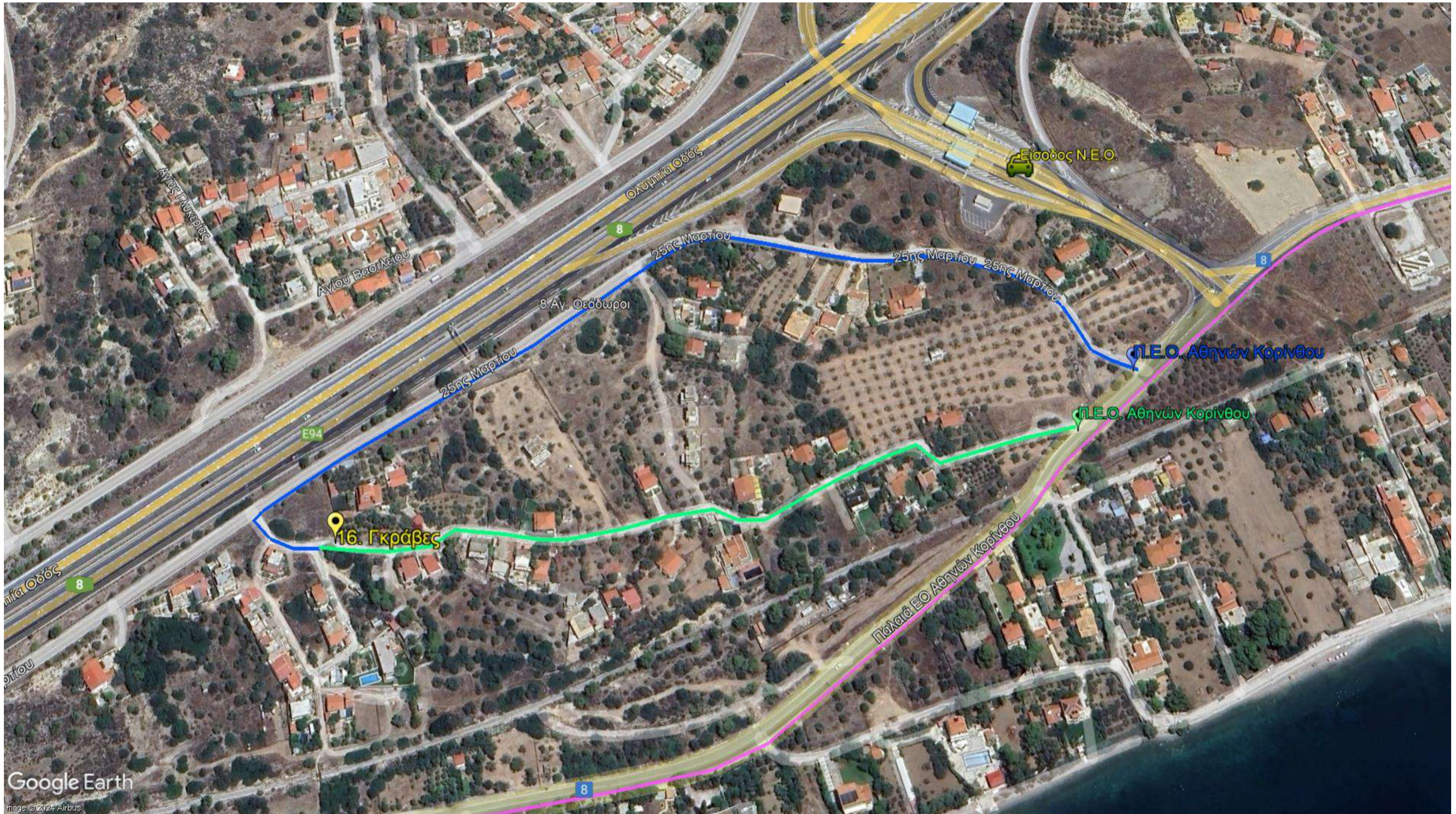
14. ΚΟΨΙΑ ΜΠΑΘΕΣ



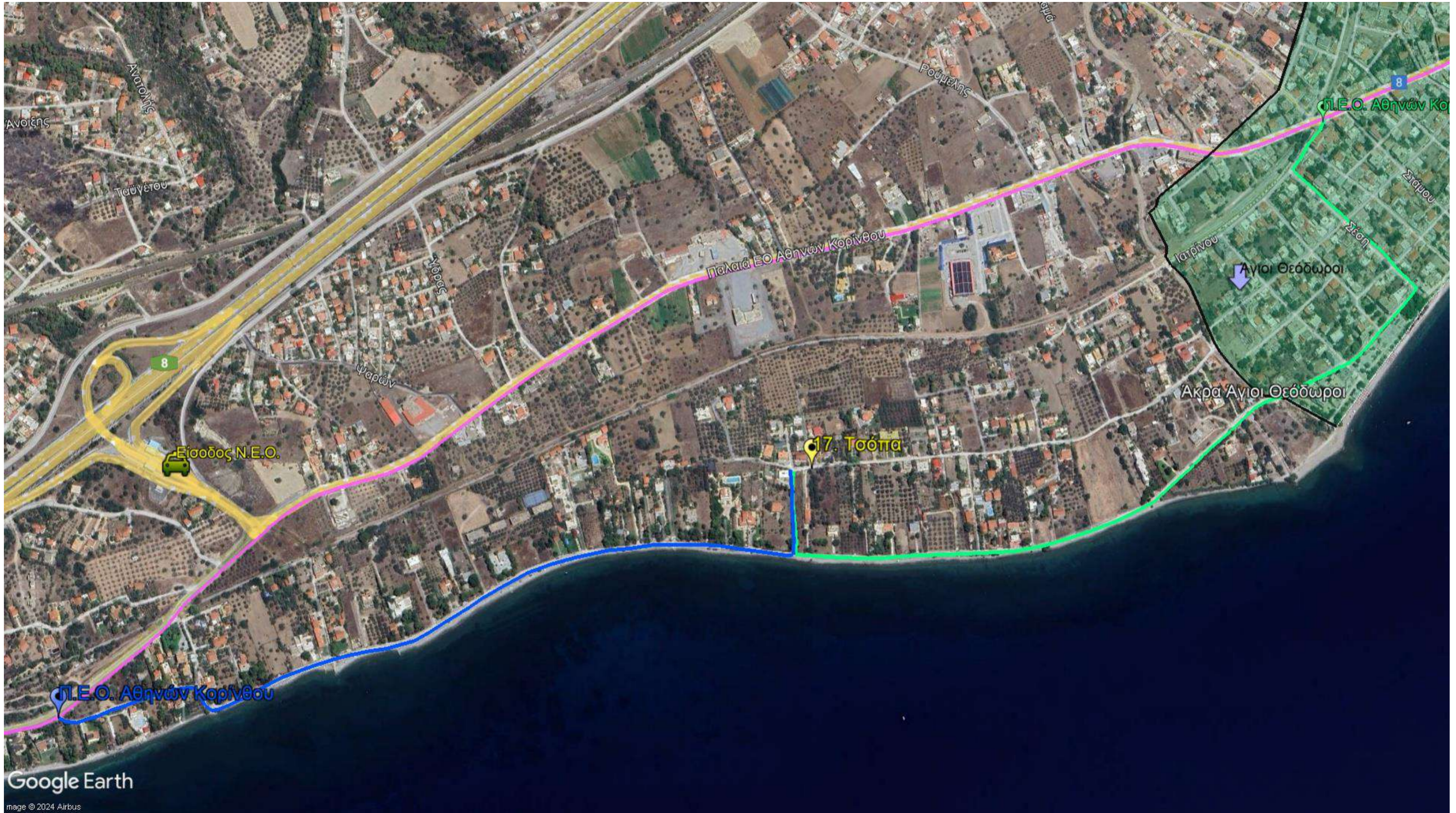
15. ΑΝΩ ΚΟΥΛΑΤΖΙΚΗ



16. ΓΚΡΑΒΕΣ



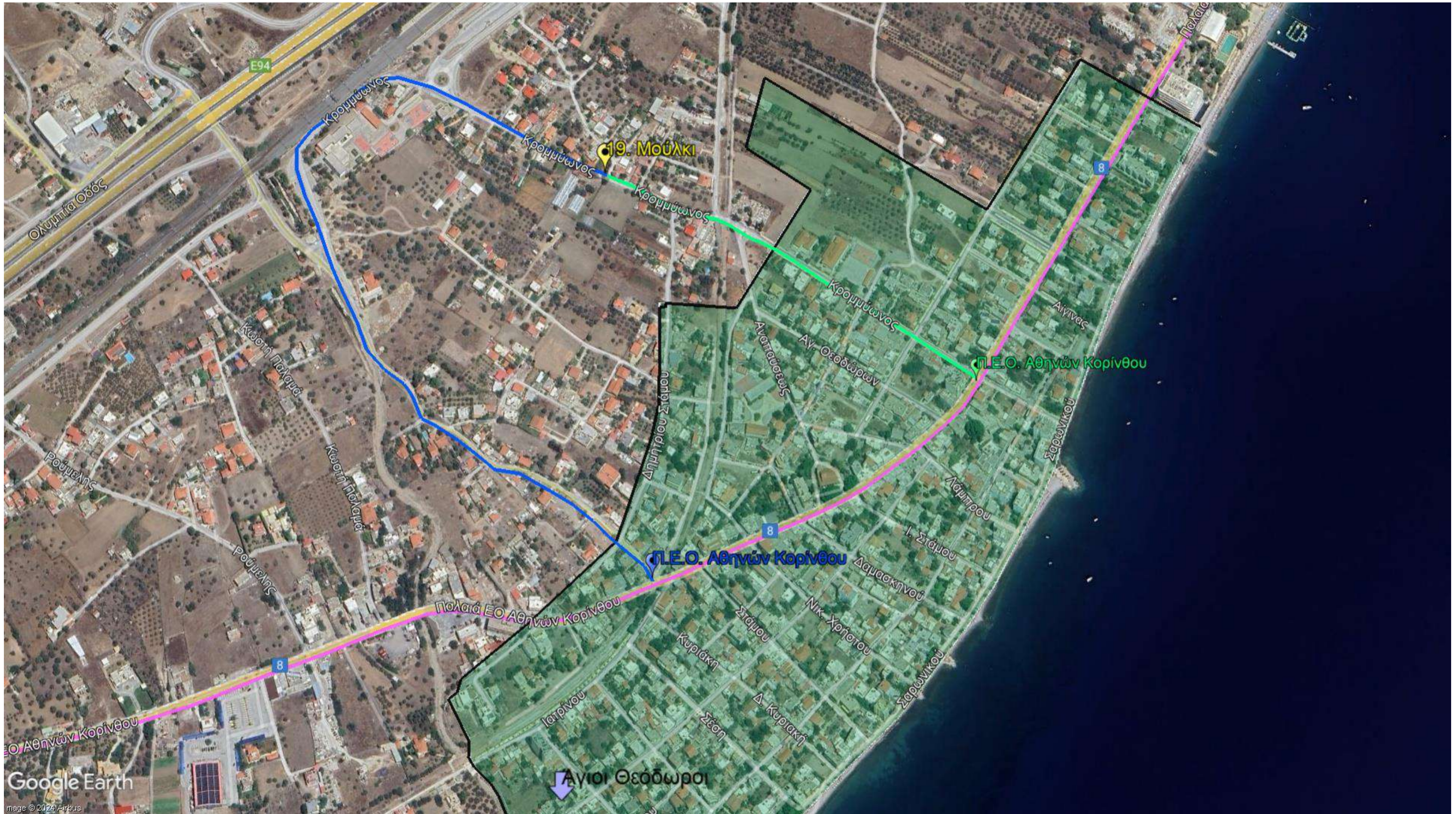
17. ΤΣΟΠΑ



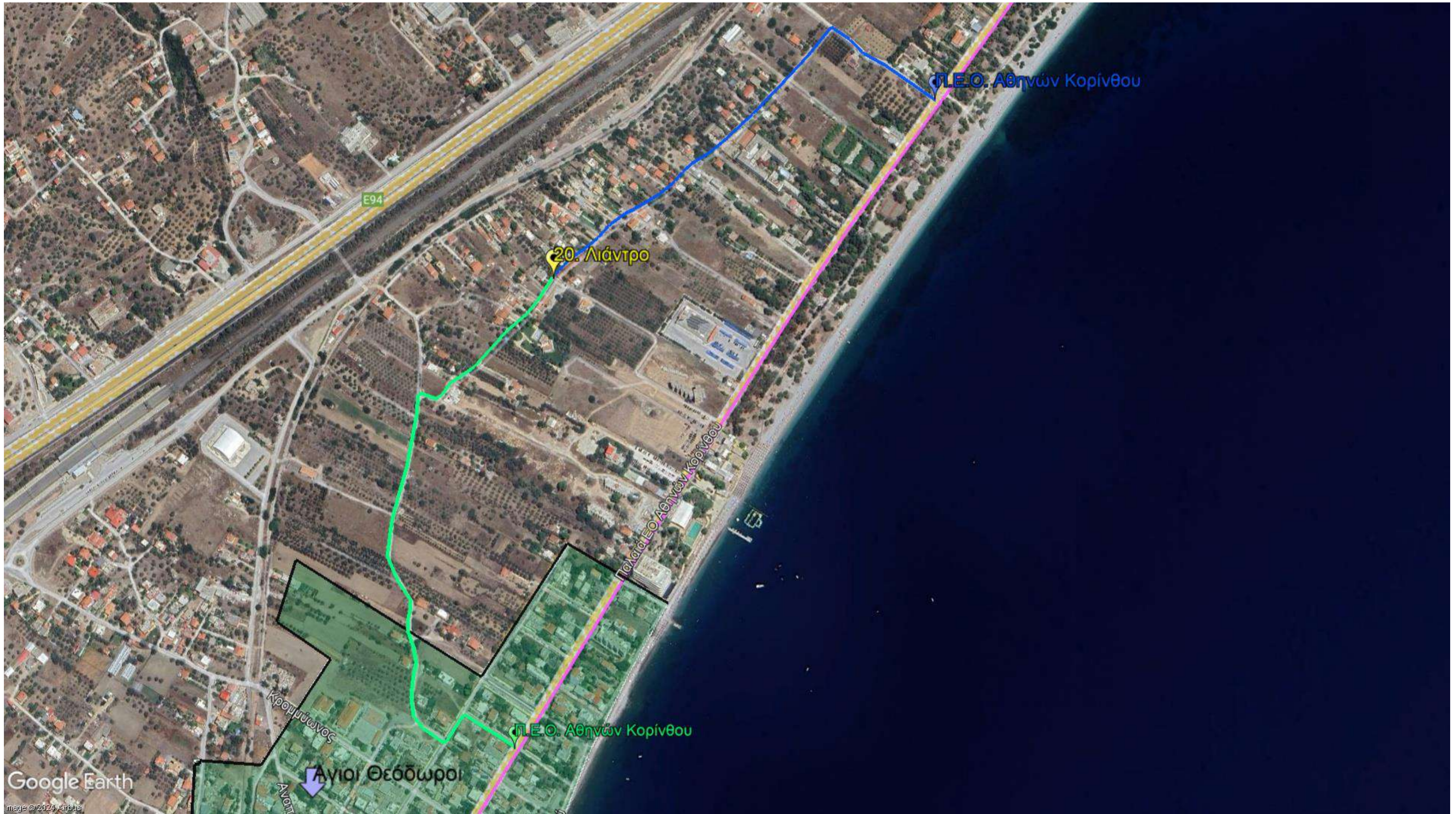
18. ΚΟΣΙΝΤΑΡΙ




19. ΜΟΥΛΚΙ



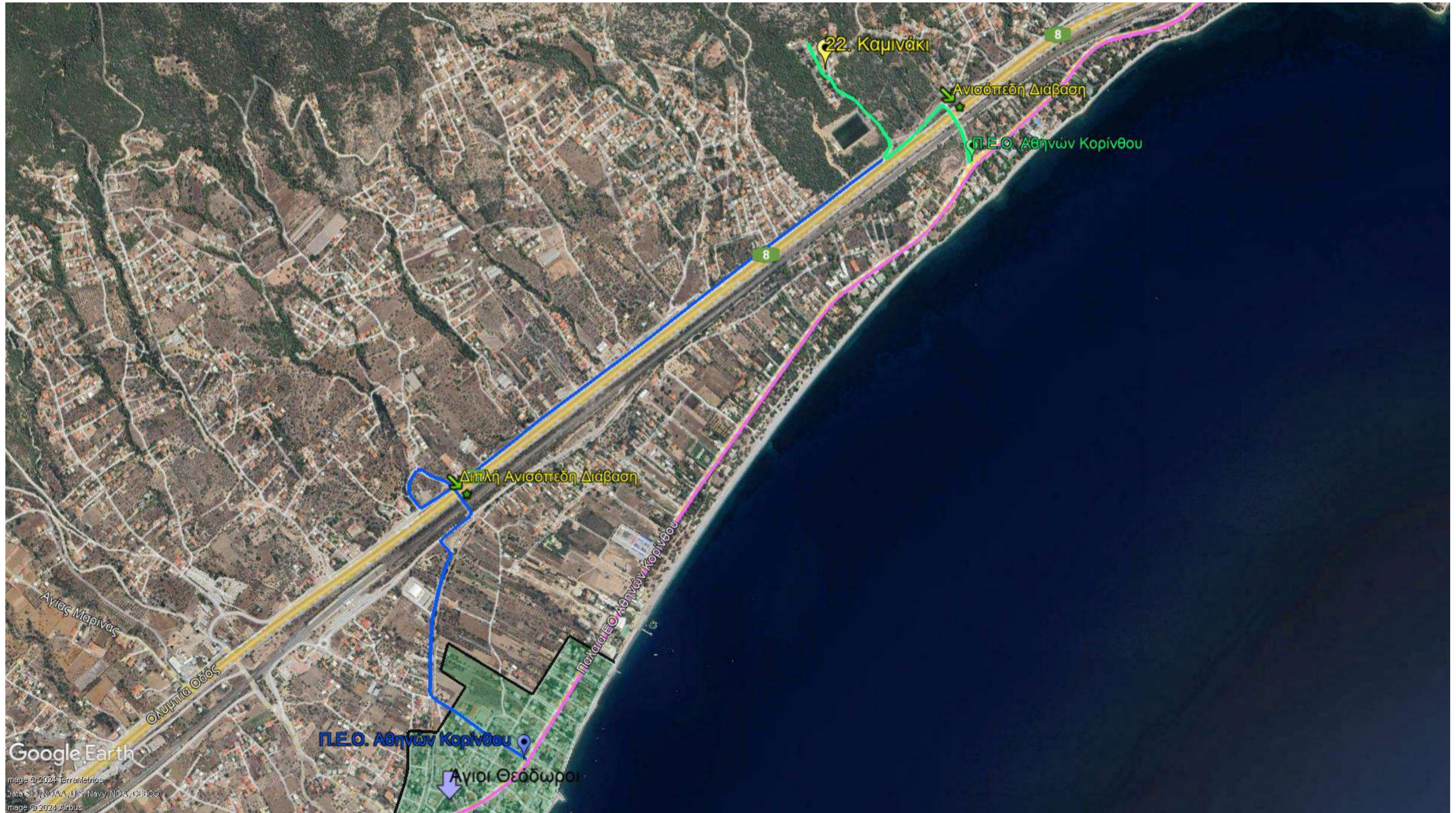
20. ΛΙΑΝΤΡΟ



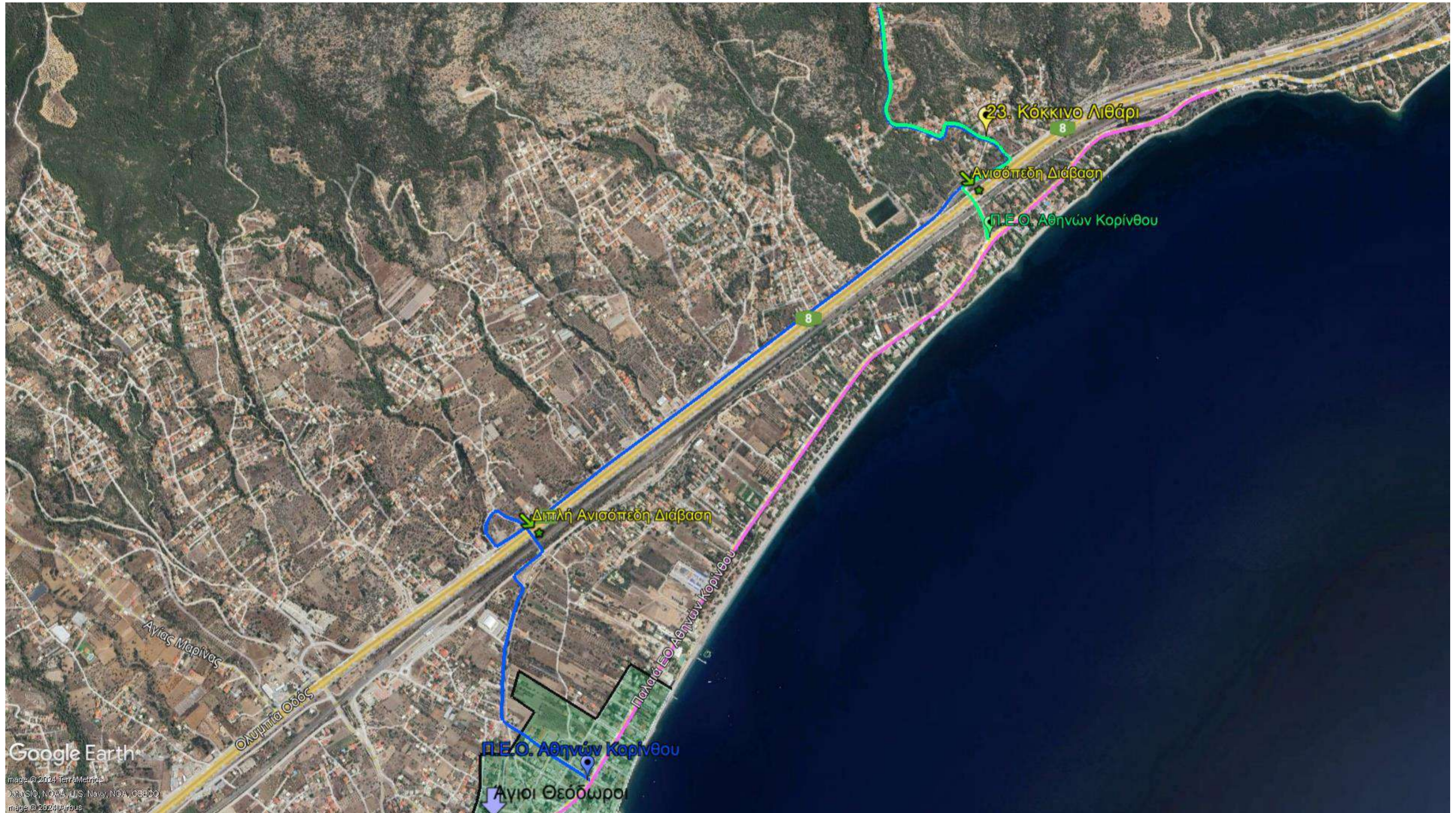
21. ΤΣΕΠΗ



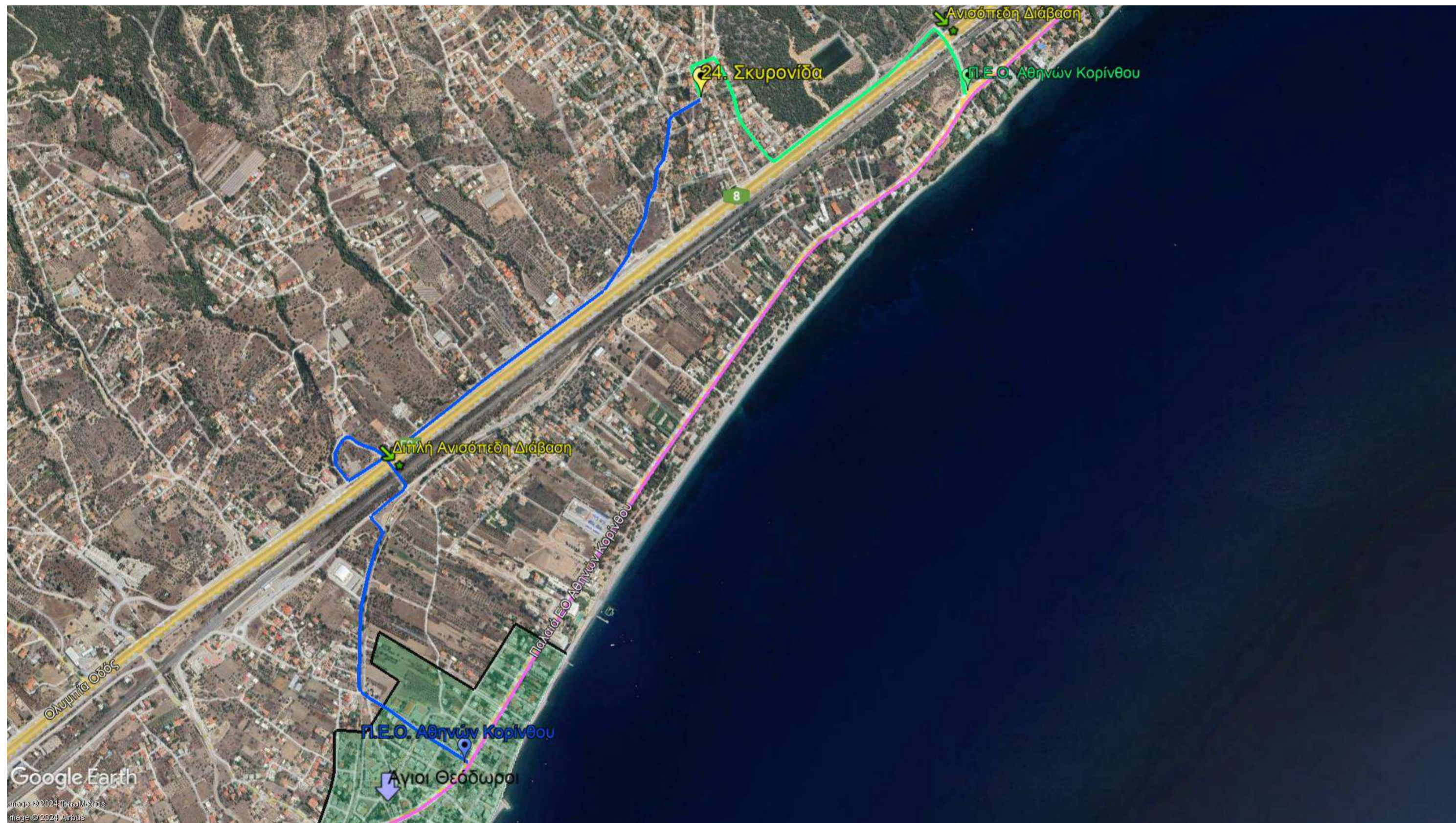
22. ΚΑΜΙΝΑΚΙ



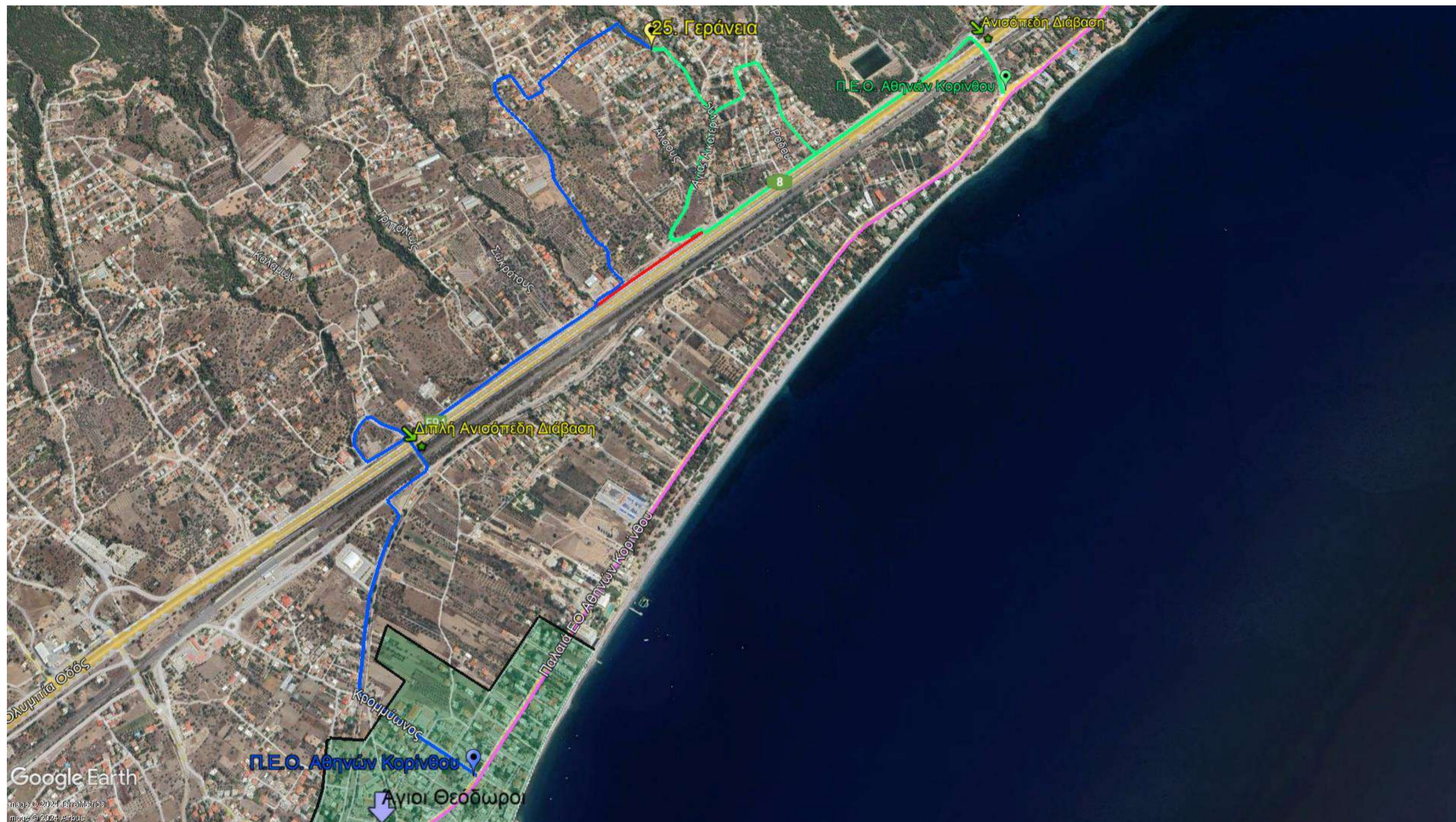
23. ΚΟΚΚΙΝΟ ΛΙΘΑΡΙ



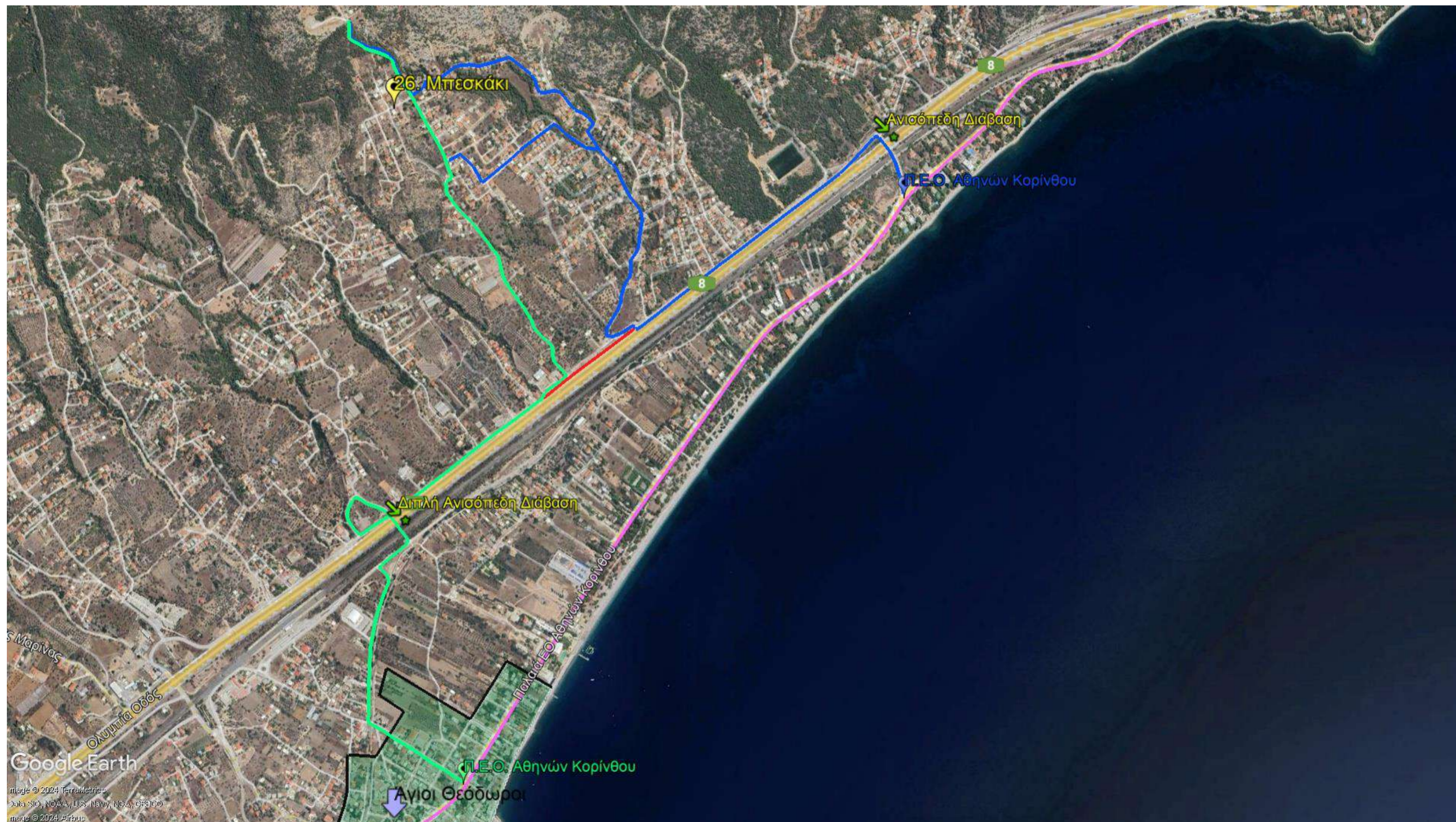
24. ΣΚΥΡΟΝΙΔΑ



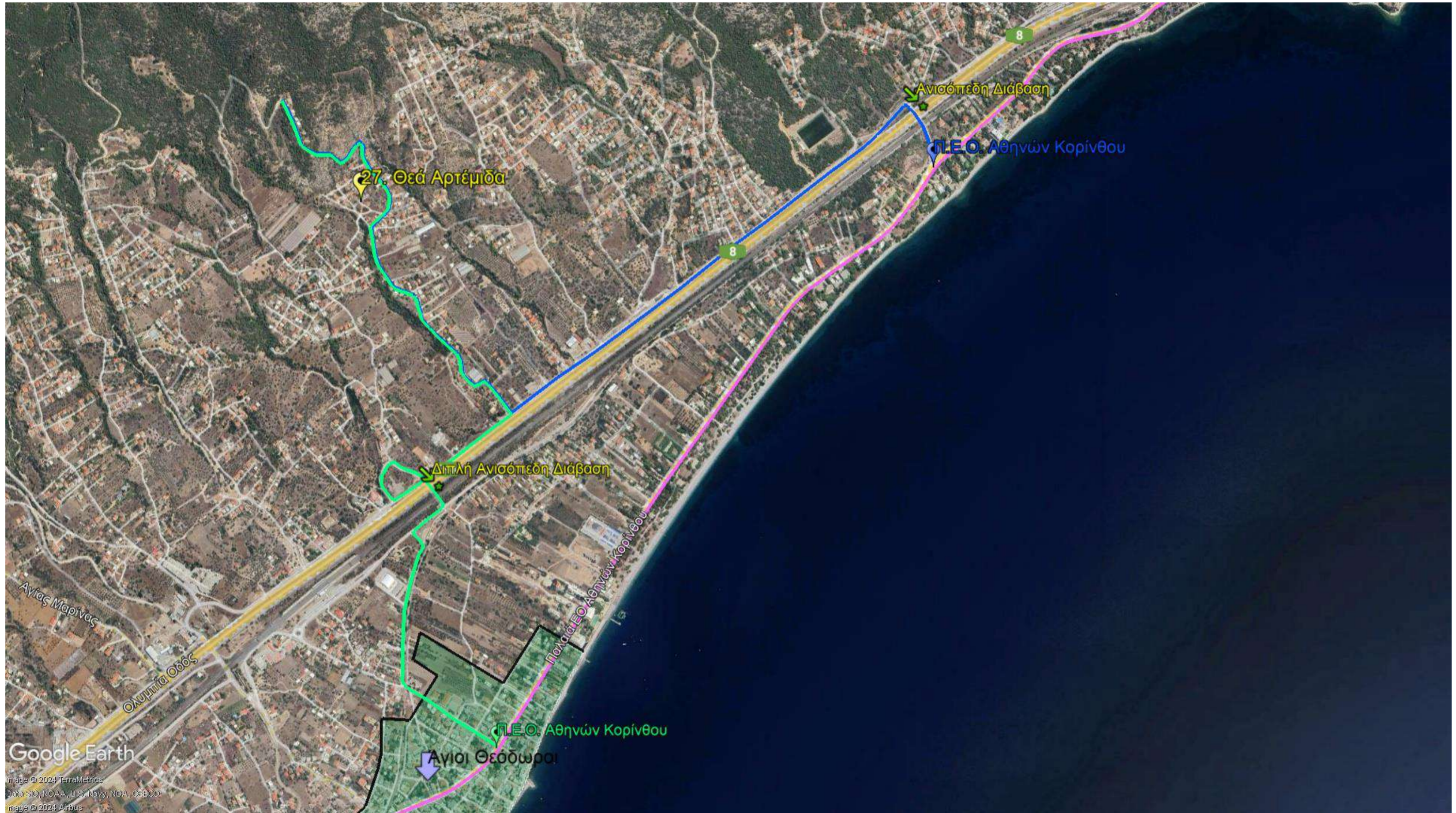
25. ΓΕΡΑΝΕΙΑ



26. ΜΠΕΣΚΑΚΙ



27. ΘΕΑ ΑΡΤΕΜΙΔΑ



28. ΜΑΣΙΑΡΙ



29. ΝΕΑ ΠΟΛΙΤΕΙΑ



30. ΑΓΙΟΣ ΦΙΛΙΠΠΟΣ



31. ΑΓΙΑ ΠΑΡΑΣΚΕΥΗ



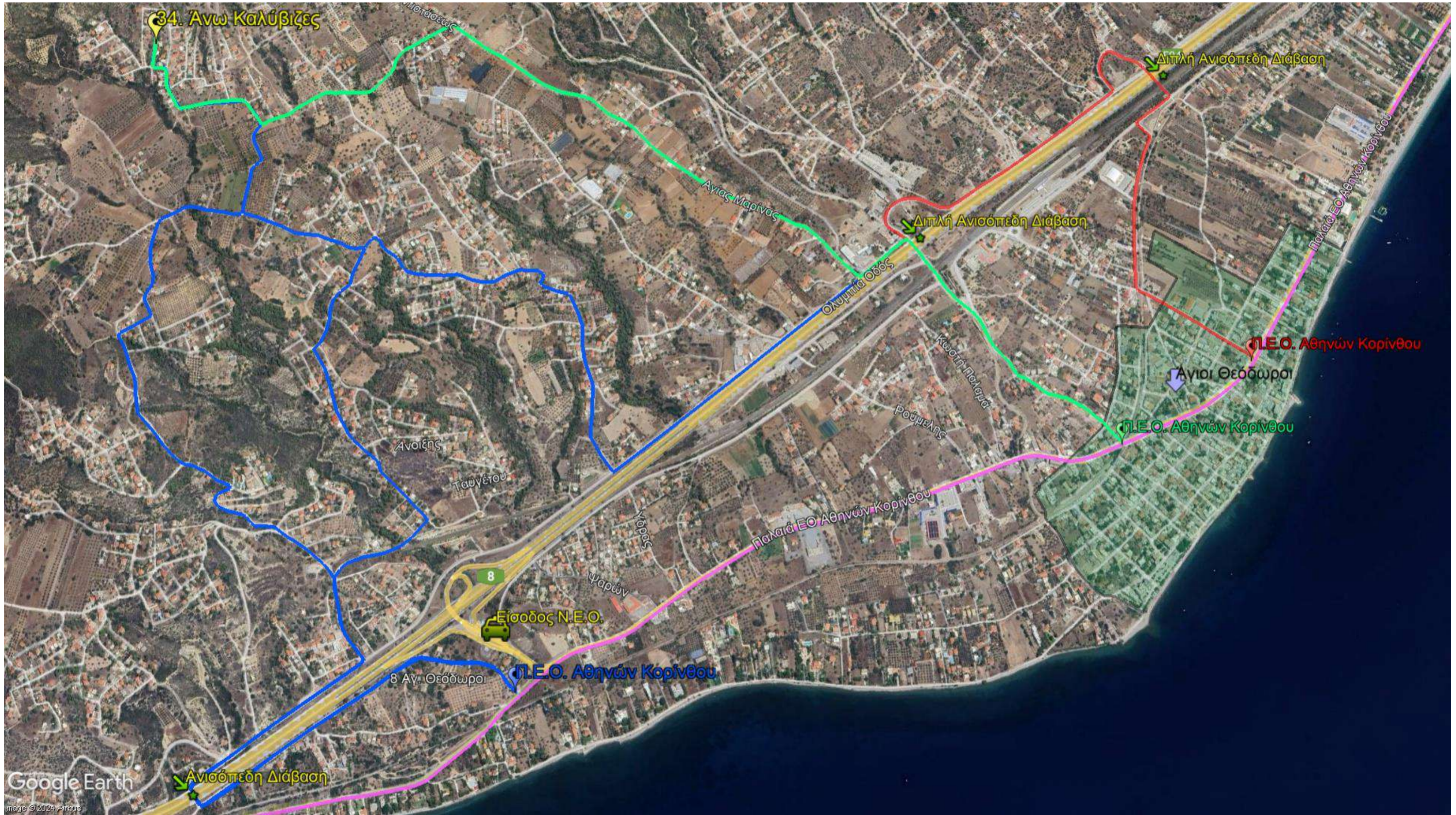
32. ΑΝΑΓΕΝΝΗΣΗ



33. ΑΓΙΑ ΜΑΡΙΝΑ



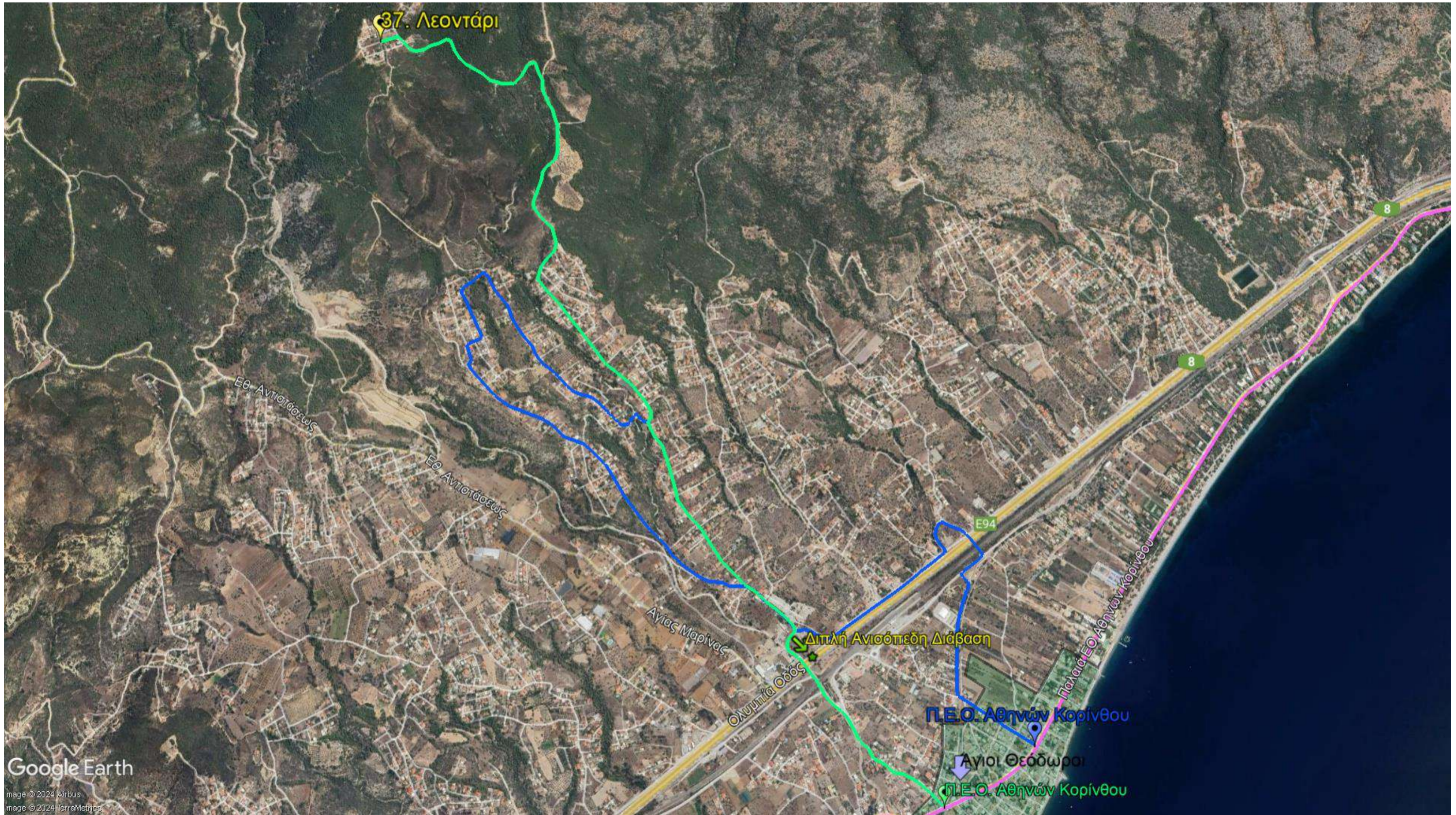
34. ΑΝΩ ΚΑΛΥΒΙΖΕΣ



36. ΣΕΣΙ



37. ΛΕΟΝΤΑΡΙ



7.3 Μονές – Αρχαιολογικός Χώρος.

Στο σύνολο του Δήμου Λουτρακίου Περαιχώρας Αγίων Θεοδώρων έχουν σχεδιαστεί οδεύσεις διαφυγής, για τις κάτωθι Μονές – Αρχαιολογικούς Χώρους, που θα χρησιμοποιηθούν από τους πολίτες σε περίπτωση που ο Δήμαρχος λάβει απόφαση Μερικής η Ολικής οργανωμένης προληπτικής απομάκρυνσης πολιτών λόγω πυρκαγιάς:

1. Μονή Οσίου Παταπίου
2. Μονή Προφήτη Ηλία
3. Μονή Αγίου Ιωάννου
4. Μονή Αγ. Γερασίμου
5. Μονή Παναγία η Μυρτιδιώτισσα
6. Μονή Αγ. Τριάδας
7. Αρχαιολογικός Χώρος Ηραίου
8. Μονή Αγ. Χαράλαμπου

Στα σχέδια κάθε Μονής – Αρχαιολογικού Χώρου που παρατίθενται στη συνέχεια, έχει επιλεγεί μια **κύρια οδευση διαφυγής ΠΡΑΣΙΝΟΥ ΧΡΩΜΑΤΟΣ**, η οποία αποτελεί την ασφαλέστερη επιλογή σε περίπτωση εφαρμογής οργανωμένης προληπτικής απομάκρυνσης. Παράλληλα έχουν επιλεγεί, όπου αυτό είναι δυνατό, **ΕΝΑΛΛΑΚΤΙΚΕΣ οδεύσεις ΜΠΛΕ ΧΡΩΜΑΤΟΣ** οι οποίες μπορούν να χρησιμοποιηθούν σε περίπτωση που δεν αποτελεί την ασφαλέστερη διαθέσιμη επιλογή η κύρια οδευση διαφυγής **ΠΡΑΣΙΝΟΥ ΧΡΩΜΑΤΟΣ**.

Τέλος, οι **οδεύσεις ανάγκης ΚΟΚΚΙΝΟΥ ΧΡΩΜΑΤΟΣ**, οι οποίες σε κάποια σημεία συνδέουν τις κύριες (ΠΡΑΣΙΝΕΣ) με τις εναλλακτικές (ΜΠΛΕ) οδεύσεις, πρέπει να χρησιμοποιούνται **μόνο** στην περίπτωση που οι υπόλοιπες επιλογές δεν είναι ασφαλείς και διαθέσιμες κατά την εφαρμογή του σχεδίου οργανωμένης προληπτικής απομάκρυνσης.

Σε κάθε περίπτωση, το ακολουθούμενο από τους πολίτες δρομολόγιο θα οδηγεί:

Α) για τις Μονές Νο 1-5 είτε στην **Επαρειακή Οδό Λουτρακίου Περαιχώρας** είτε στην **Περιμετρική Οδό Λουτρακίου**, από όπου οι πολίτες θα κινούνται προς τα κοντινότερα Σημεία Συγκέντρωσης – Καταφυγής πληθυσμού της εξεταζόμενης περιοχής, όπως αυτά εμφανίζονται αναλυτικά ανά περιοχή σε άλλο μέρος του υπόψη σχεδίου,

Β) για την Μονή 6. Αγίας Τριάδας, εντός σχεδίου Λουτρακίου στην **Οδό Ελευθερίου Βενιζέλου**, από όπου οι πολίτες θα κινούνται προς τα κοντινότερα Σημεία Συγκέντρωσης – Καταφυγής πληθυσμού της εξεταζόμενης περιοχής, όπως αυτά εμφανίζονται αναλυτικά ανά περιοχή σε άλλο μέρος του υπόψη σχεδίου,

Γ) για τον Αρχαιολογικό Χώρο Ηραίου στην **Επαρειακή Οδό Ηραίου Λουτρακίου**, από όπου οι πολίτες θα κινούνται προς τα κοντινότερα Σημεία Συγκέντρωσης – Καταφυγής πληθυσμού της εξεταζόμενης περιοχής, όπως αυτά εμφανίζονται αναλυτικά ανά περιοχή σε άλλο μέρος του υπόψη σχεδίου,

Δ) για την Μονή 8. Αγίου Χαράλαμπου στην **Παλαιά Εθνική Οδό (Π.Ε.Ο) - οδευση ΡΟΖ ΧΡΩΜΑΤΟΣ**, από όπου οι πολίτες θα κινούνται προς τα κοντινότερα Σημεία Συγκέντρωσης – Καταφυγής πληθυσμού της εξεταζόμενης περιοχής, όπως αυτά εμφανίζονται αναλυτικά ανά περιοχή σε άλλο μέρος του υπόψη σχεδίου.

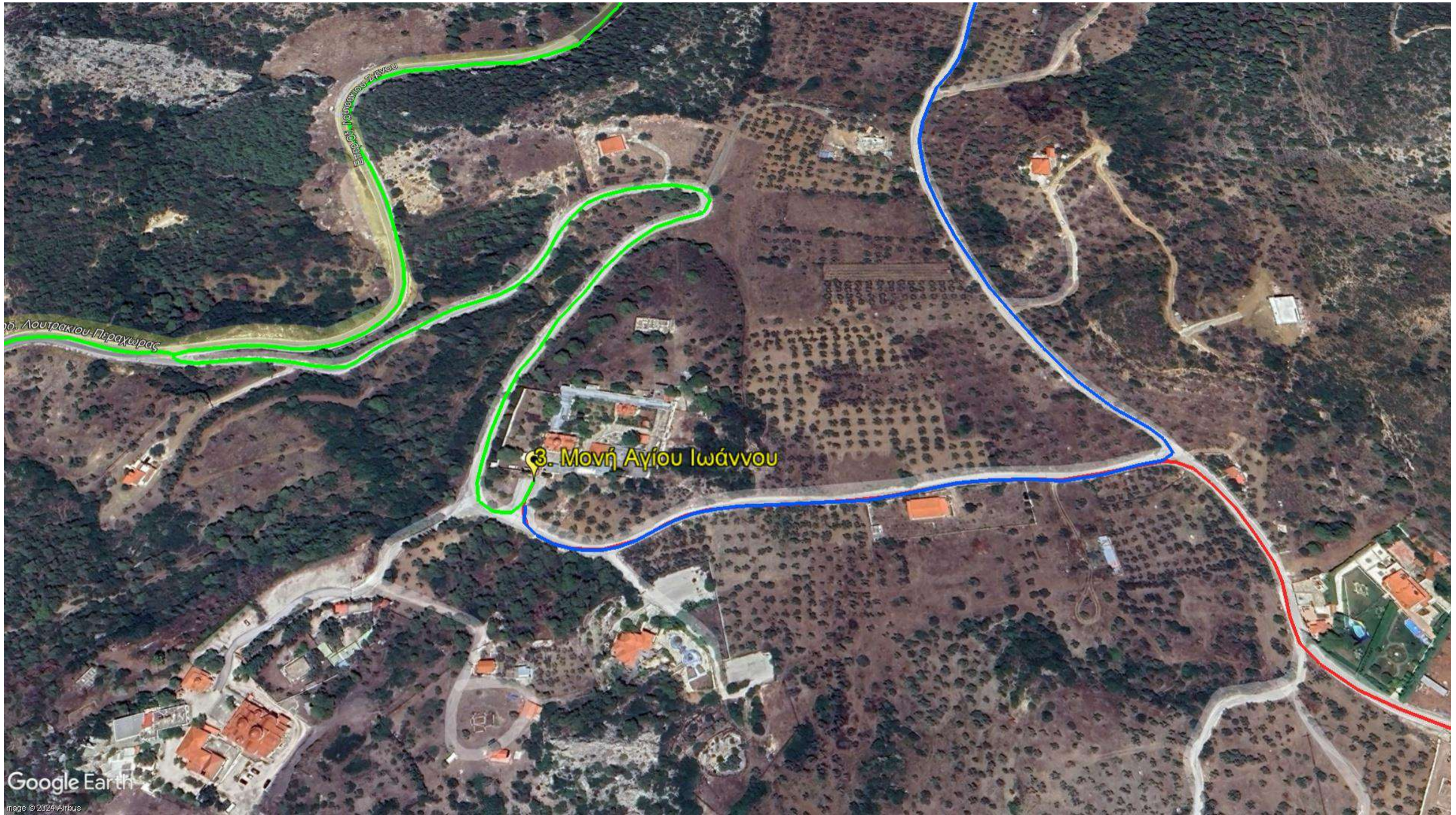
1. ΜΟΝΗ ΟΣΙΟΥ ΠΑΤΑΠΙΟΥ



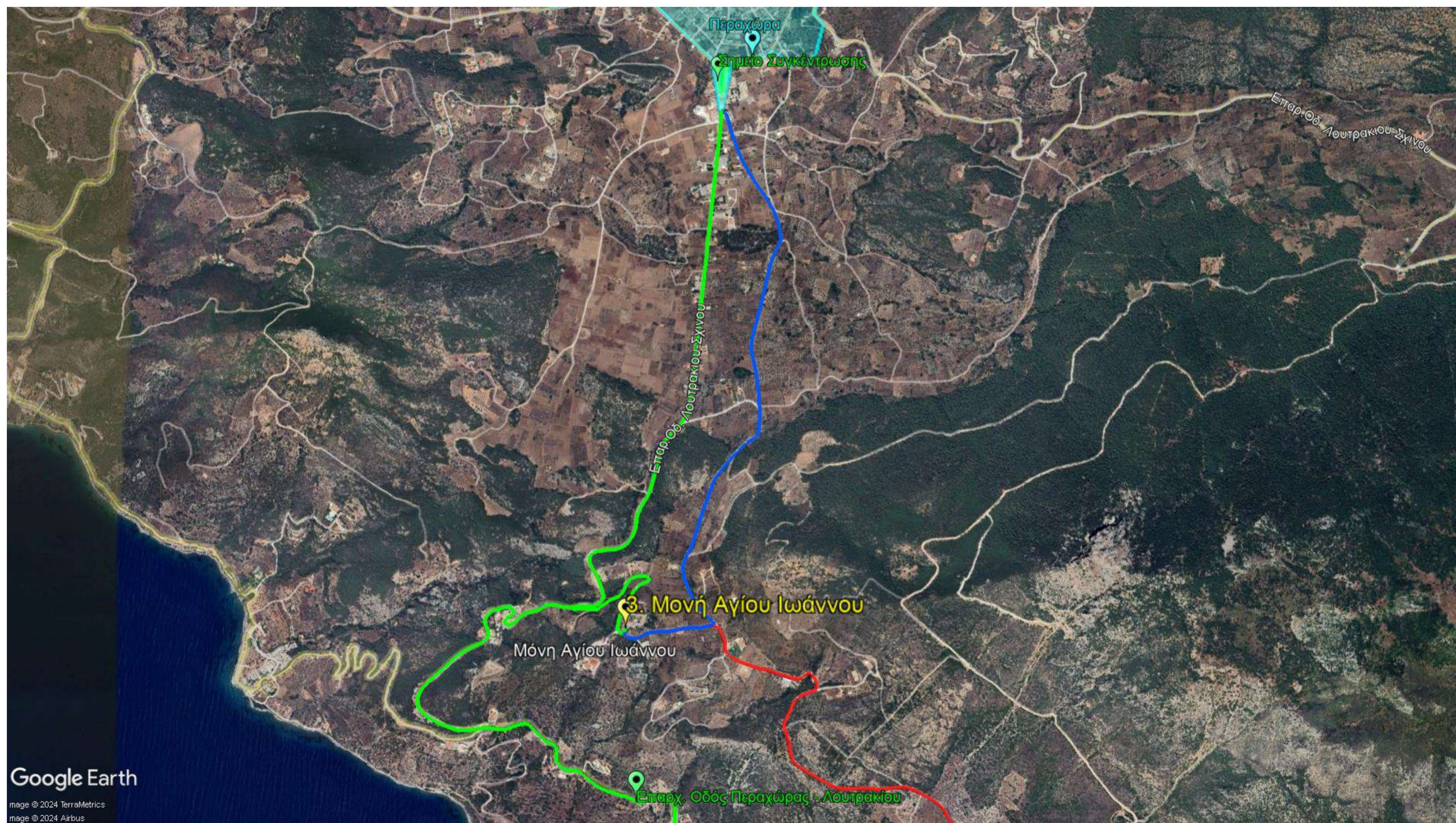
2. ΜΟΝΗ ΠΡΟΦΗΤΗ ΗΛΙΑ



3. ΜΟΝΗ ΑΓΙΟΥ ΙΩΑΝΝΗ



3Α. ΜΟΝΗ ΑΓΙΟΥ ΙΩΑΝΝΗ (ευρύτερη περιοχή)



4. ΜΟΝΗ ΑΓΙΟΥ ΓΕΡΑΣΙΜΟΥ



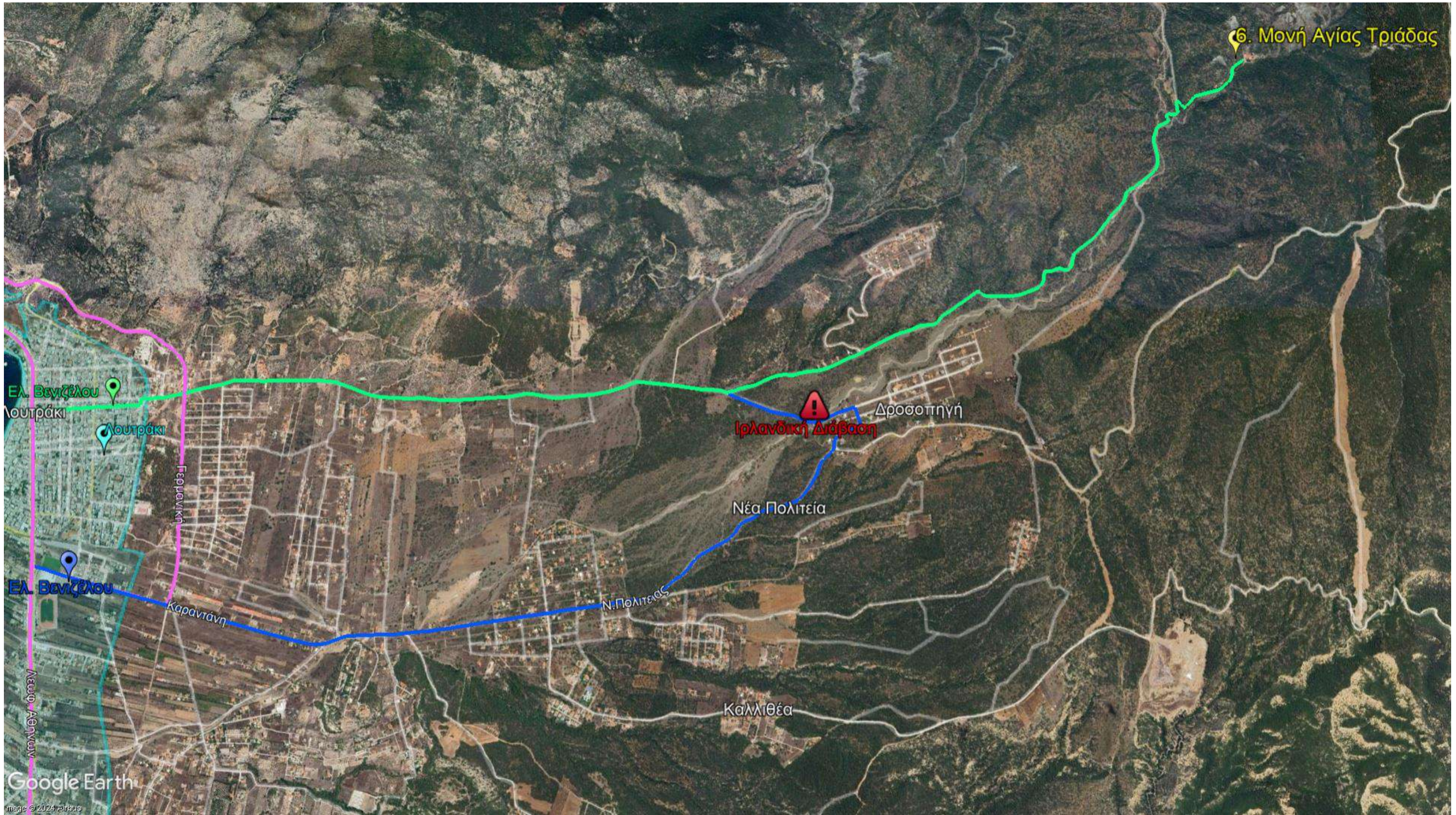
Google Earth

Image © 2024 Airbus

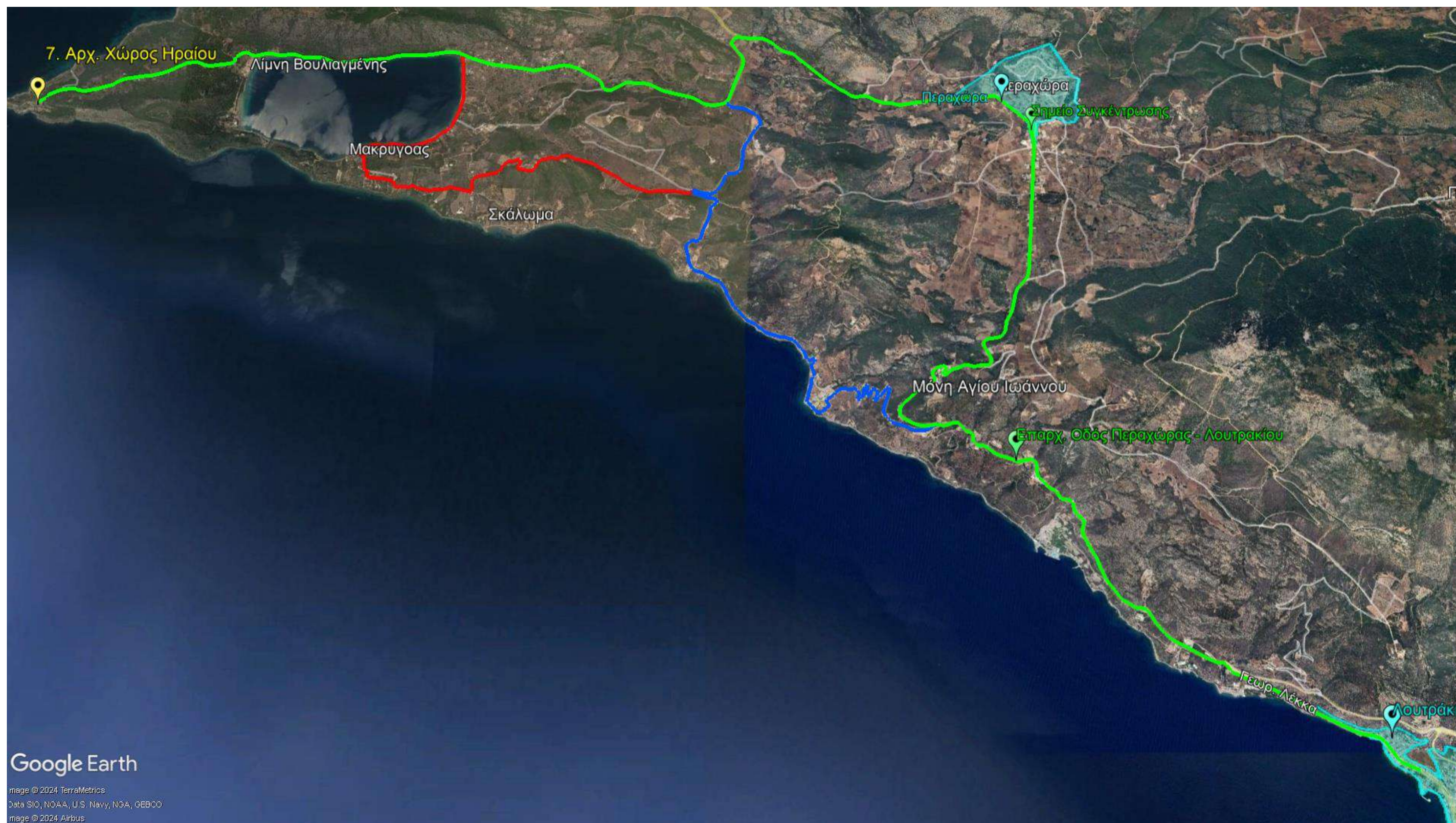
5. ΜΟΝΗ ΠΑΝΑΓΙΑΣ ΜΥΡΤΙΔΙΩΤΙΣΣΑΣ



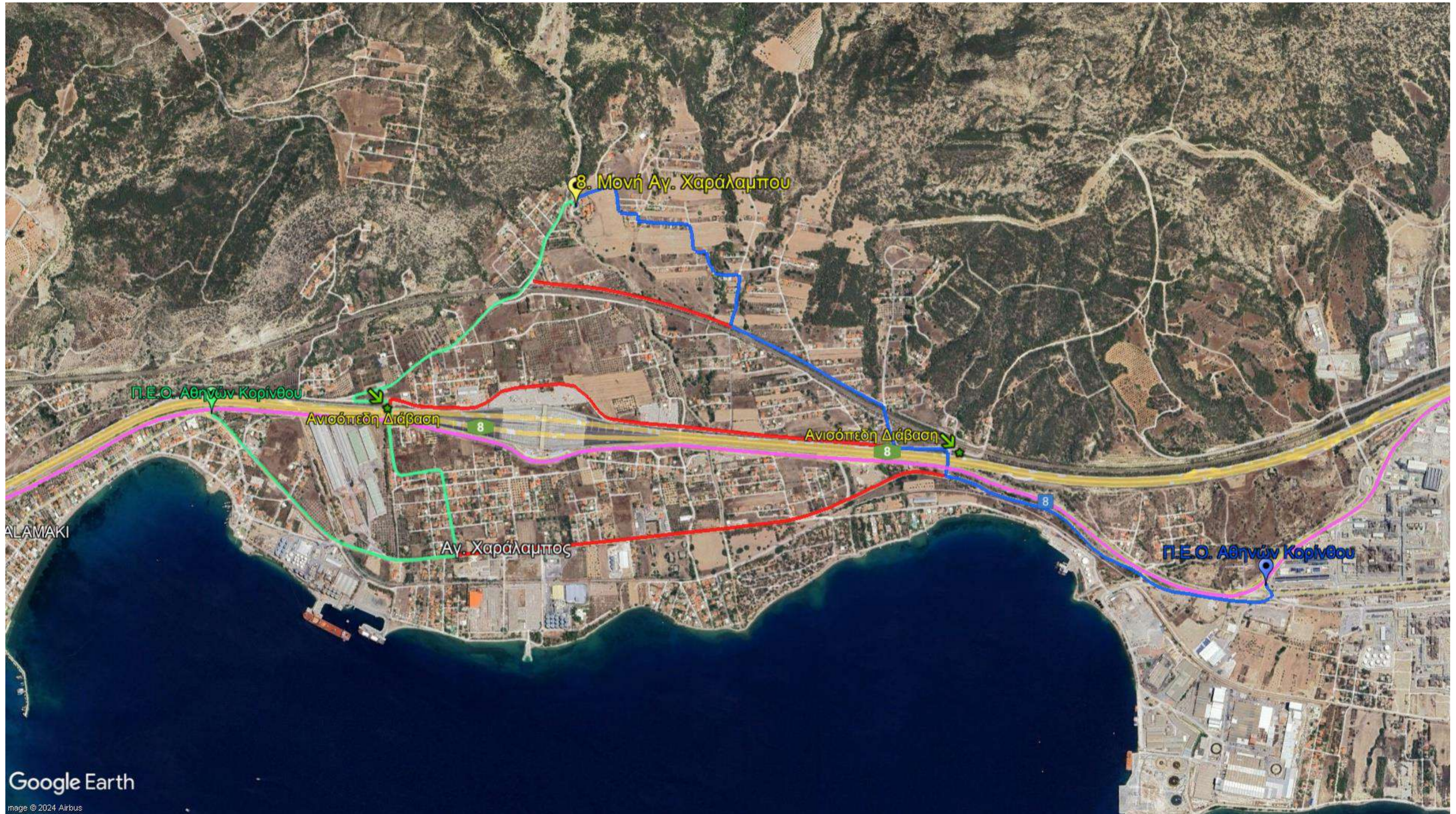
6. ΜΟΝΗ ΑΓΙΑΣ ΤΡΙΑΔΑΣ



7. ΑΡΧΑΙΟΛΟΓΙΚΟΣ ΧΩΡΟΣ ΗΡΑΙΟΥ



8. ΜΟΝΗ ΑΓΙΟΥ ΧΑΡΑΛΑΜΠΟΥ



ΠΑΡΑΡΤΗΜΑΤΑ

Α/Α	ΕΙΔΙΚΟ ΣΧΕΔΙΟ ΟΡΓΑΝΩΜΕΝΗΣ ΠΡΟΛΗΠΤΙΚΗΣ ΑΠΟΜΑΚΡΥΝΣΗΣ ΠΟΛΙΤΩΝ ΤΟΥ ΔΗΜΟΥ ΛΟΥΤΡΑΚΙΟΥ – ΠΕΡΑΧΩΡΑΣ – ΑΓΙΩΝ ΘΕΟΔΩΡΩΝ
1	Παράρτημα Θ1 – Μνημόνιο Ενεργειών Δημάρχου για την οργανωμένη προληπτική απομάκρυνση πολιτών (μερική ή ολική)
2	Παράρτημα Θ2 – Έντυπο Αναφοράς (Checklist) και Διάγραμμα Ακολουθούμενων Διαδικασιών
3	Παράρτημα Θ3 – Μνημόνιο Ενημέρωσης και Ενεργειών Πολιτών για την Οργανωμένη, Προληπτική Απομάκρυνση Πολιτών (Μερική ή Ολική)
4	Παράρτημα Θ4 – Εκτίμηση Κάλυψης Πληθυσμού από Χώρους Καταφυγής
5	Παράρτημα Θ5 – Μνημόνιο Ενεργειών πολιτών σχετικά με την πρόληψη και την προστασία από τις δασικές πυρκαγιές
6	Παράρτημα Θ6 – Μνημόνιο ενεργειών εμπλεκόμενων διευθύνσεων που θα συμμετέχουν στη διαδικασία για την οργανωμένη προληπτική απομάκρυνση πολιτών

ΠΑΡΑΡΤΗΜΑ Θ1 – Μνημόνιο ενεργειών δημάρχου για την οργανωμένη προληπτική απομάκρυνση πολιτών (μερική ή ολική)

Διαδικασίες για την λήψη της απόφασης

Η λήψη της απόφασης, για την οργανωμένη προληπτική απομάκρυνση πολιτών, πρέπει να λαμβάνεται γρήγορα και αποτελεσματικά, λαμβάνοντας υπόψη τις πληροφορίες και το αβέβαιο περιβάλλον της κρίσης.

Άμεσα μετά την σχετική εισήγηση προς τον Δήμαρχο, από τον εκάστοτε Επικεφαλής Αξιωματικό του Πυροσβεστικού Σώματος, ο οποίος ενεργεί στο πεδίο ως συντονιστής του πυροσβεστικού έργου, άμεσα **καθορίζει** το σημείο συγκέντρωσης με τους εμπλεκόμενους φορείς για σύγκλιση Στοιχείου Διοίκησης ή Τ.Ε.Σ.Ο.Π.Π., σύμφωνα με τα ισχύοντα, προκειμένου να ενημερωθεί για την τρέχουσα κατάσταση που επικρατεί, από την πορεία της δασικής πυρκαγιάς.

Ο Δήμαρχος, πλαισιωμένος από τους επικεφαλής των φορέων, ενημερώνεται για τον βαθμό ετοιμότητας της κάθε υπηρεσίας, για την ενεργοποίηση και εφαρμογή των **Ειδικών Σχεδίων** τα οποία έχουν συνταχθεί με την συνδρομή των εμπλεκόμενων φορέων του Δήμου (υγειονομικών, πυροσβεστικών, αστυνομικών), στα οποία έχουν καταγραφεί λεπτομερώς οι διαδικασίες που θα πρέπει να τηρηθούν, για την απομάκρυνση των πολιτών.

Στη συνέχεια ο Δήμαρχος, πριν λάβει την οποιαδήποτε απόφαση για την εφαρμογή της οργανωμένης προληπτικής απομάκρυνσης πολιτών ή εναλλακτικά την **ΜΗ** εφαρμογή του μέτρου αυτού, θα πρέπει να διασφαλίσει τις παρακάτω διαδικασίες και συγκεκριμένα:

- Τον αριθμό των ατόμων που πρέπει να απομακρυνθούν. Τον προσδιορισμό των μέσων μεταφοράς.
- Τον τρόπο εντοπισμού και ειδοποίησης των πολιτών
- Το χρονικό διάστημα που απαιτείται για την ειδοποίηση των πολιτών
- Το χρονικό διάστημα που απαιτείται να απομακρυνθούν από την περιοχή
- Τον αρχικό χώρο συγκέντρωσης των πολιτών (σημεία συγκέντρωσης)
- Τη δυνατότητα ελέγχου και διαχείρισης της κυκλοφορίας, σε όλα τα εναλλακτικά δρομολόγια που έχουν προσδιοριστεί σε συνεργασία με την αρμόδια Αστυνομική Αρχή, ότι μπορούν να χρησιμοποιηθούν, λαμβάνοντας υπόψη και την εκτιμώμενη εξέλιξη της πυρκαγιάς από τον

εκάστοτε Επικεφαλής Αξιωματικό του Πυροσβεστικού Σώματος ο οποίος ενεργεί σε τοπικό επίπεδο ως συντονιστής του πυροσβεστικού έργου, ώστε να μην υπάρχει κίνδυνος κατά την απομάκρυνση των πολιτών.

- Τη διασφάλιση επικοινωνιών μεταξύ των αρμόδιων φορέων που εμπλέκονται στην υλοποίηση της δράσης
- Την υποδοχή και φροντίδα των πολιτών που απομακρύνονται σε επιλεγμένους ασφαλείς χώρους
- Τη φροντίδα για την επιστροφή των πολιτών που απομακρύνθηκαν και διαμένουν μόνιμα ή προσωρινά στην περιοχή.

Προς υποστήριξη και διευκόλυνση της Απόφασης του Δημάρχου, έχει διαμορφωθεί προς συμπλήρωση έντυπο αναφοράς CHECKLIST (Πίνακας Θ-1), όπου αναγράφονται λεπτομερώς σε δεκαέξι σημεία (16), οι διαδικασίες και οι δράσεις, που θα πρέπει να τηρηθούν για την εφαρμογή η της Μη Οργανωμένης Προληπτικής Απομάκρυνση Των Πολιτών. Επίσης ακολουθεί Διάγραμμα Διαδικασιών που πρέπει να ακολουθούνται για τη Λήψη Αποφάσεων από τον Δήμαρχο σχετικά με την Προληπτική Απομάκρυνση Πολιτών.

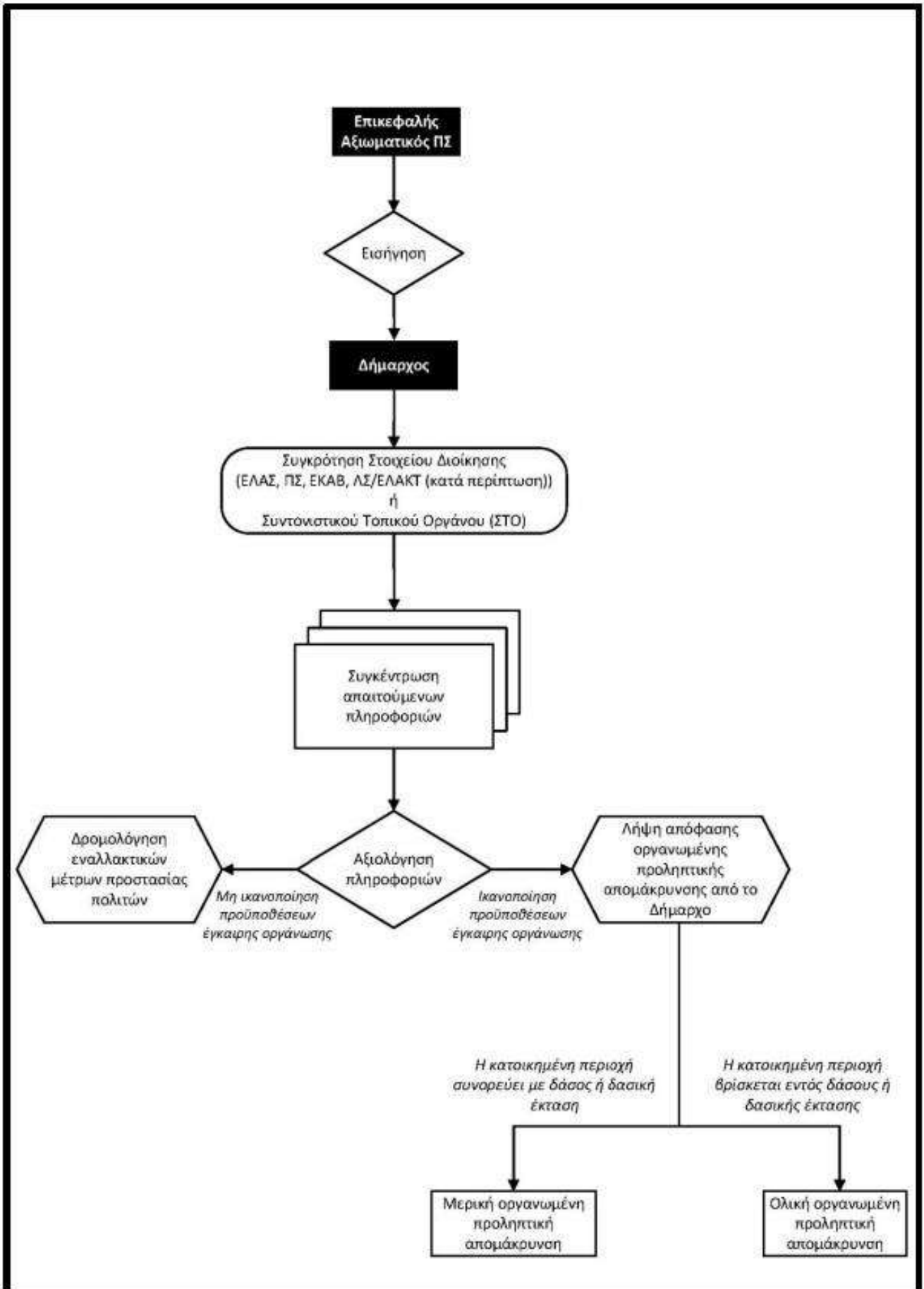
ΠΑΡΑΡΤΗΜΑ Θ2 – Έντυπο Αναφοράς (Checklist) & Διάγραμμα Ακολουθούμενων Διαδικασιών

<p style="text-align: center;">ΑΥΞΩΝ ΑΡΙΘΜΟΣ (Δ.Δ. – Δ.Κ.) ΗΜΕΡΟΜΗΝΙΑ ΔΕΛΤΙΟΥ ΕΝΤΥΠΟ ΑΝΑΦΟΡΑΣ (CHECKLIST) ΠΕΡΙΓΡΑΦΗ ΑΞΙΟΛΟΓΗΣΗΣ ΕΚΤΙΜΗΣΗΣ/ΕΤΟΙΜΟΤΗΤΑΣ ΑΠΟ ΤΟΝ ΔΗΜΑΡΧΟ ΛΟΥΤΡΑΚΙΟΥ – ΠΕΡΑΧΩΡΑΣ – ΑΓΙΩΝ ΘΕΟΔΩΡΩΝ ΓΙΑ ΤΗΝ ΟΡΓΑΝΩΜΕΝΗ ΑΠΟΜΑΚΡΥΝΣΗ ΠΟΛΙΤΩΝ</p>				
A/A	ΑΝΑΛΥΤΙΚΗ ΠΕΡΙΓΡΑΦΗ ΔΙΑΔΙΚΑΣΙΩΝ	ΕΙΣΗΓΗΣΗ ΤΟΥ ΕΠΙΚΕΦΑΛΗΣ ΑΞΙΩΜΑΤΙΚΟΥ ΤΟΥ ΠΣ	ΜΕΡΙΚΗ	ΟΛΙΚΗ
1	Εκτίμηση της κατάστασης (ενημέρωση - ανάλυση – εκτίμηση Κινδύνου) για τη Δασική Πυρκαγιά, από τον εκάστοτε Επικεφαλής Αξιωματικό του Πυροσβεστικού Σώματος, ο οποίος ενεργεί στο πεδίο ως συντονιστής του πυροσβεστικού έργου	<input type="checkbox"/>	<input type="checkbox"/>	<input type="checkbox"/>
2	Ενημέρωση του Δημάρχου, από το Αυτοτελές Τμήμα Πολιτικής Προστασίας του Δήμου, για την ετοιμότητα των διαθέσιμων πόρων, σύμφωνα με τα Παραρτήματα του βασικού μέρους (Ιόλαος 2)	<input type="checkbox"/>	<input type="checkbox"/>	<input type="checkbox"/>
3	Αξιολόγηση της Συλλογή των πρωτογενών πληροφοριών.	<input type="checkbox"/>	<input type="checkbox"/>	<input type="checkbox"/>
4	Καθορισμός Σημείου συνάντησης με τους εμπλεκόμενους φορείς , για συγκρότηση Στοιχείου Διοίκησης ή σύγκληση Τ.Ε.Σ.Ο.Π.Π., σύμφωνα με τα ισχύοντα	<input type="checkbox"/>	<input type="checkbox"/>	<input type="checkbox"/>
5	Αξιολόγηση όλων των αναγνωρισμένων κινδύνων από τον Δήμαρχο στο Πεδίο και από τον εκάστοτε Επικεφαλής Αξιωματικό του Πυροσβεστικού Σώματος, ο οποίος ενεργεί στο πεδίο ως συντονιστής του πυροσβεστικού έργου	<input type="checkbox"/>	<input type="checkbox"/>	<input type="checkbox"/>
6	Λήψη Απόφασης από τον Δήμαρχο, για την εφαρμογή του μέτρου για Οργανωμένη Προληπτική Απομάκρυνση των Πολιτών	<input type="checkbox"/>	<input type="checkbox"/>	<input type="checkbox"/>
7 ¹	Λήψη Απόφασης από τον Δήμαρχο για την ΜΗ εφαρμογή του μέτρου, τη λήψη εναλλακτικών μέτρων και την άμεση κλιμάκωση των απαιτούμενων δράσεων	<input type="checkbox"/>	<input type="checkbox"/>	<input type="checkbox"/>
8	Την έγκαιρη ενημέρωση των πολιτών με κάθε πρόσφορο μέσο, για τα σημεία συγκέντρωσης, και επιλογή αναλόγως της καταλληλότητάς τους σύμφωνα με το Κεφάλαιο 7 του Σχεδίου.	<input type="checkbox"/>	<input type="checkbox"/>	<input type="checkbox"/>

¹ **Επισημαίνεται** ότι ,σύμφωνα μετά όσα αναφέρονται στην παράγραφο 7 Μέρος VII του Ιόλαος 2 ν, η λήψη, ή μη της απόφασης προληπτικής απομάκρυνσης ατόμων που ευρίσκονται εντός υποδομών ή εγκαταστάσεων που τελούν υπό την εποπτεία φορέων, ή διέπονται από ειδικότερες νομοθεσίες και της εν συνεχεία δρομολόγησης δράσεων για την υλοποίησής τους, αποτελούν αρμοδιότητα των υπευθύνων λειτουργίας τους.

9	Εκτίμηση του αριθμού των ατόμων που πρέπει να απομακρυνθούν σύμφωνα με το Κεφάλαιο 4 , προσδιορισμός των μέσων μεταφοράς σύμφωνα με το Κεφάλαιο 6 & το χρονικό διάστημα που απαιτείται για να απομακρυνθούν από την περιοχή.	<input type="checkbox"/>	<input type="checkbox"/>	<input type="checkbox"/>
10	Ιδιαίτερη έμφαση, για τις Ευάλωτες Ομάδες πολιτών (ΑμεΑ, κλπ.), τον προσδιορισμό των μέσων μεταφοράς & το χρονικό διάστημα που απαιτείται να απομακρυνθούν από την περιοχή, σύμφωνα με το Κεφάλαιο 4 .	<input type="checkbox"/>	<input type="checkbox"/>	<input type="checkbox"/>
11 ²	Ενεργοποίηση όλων των επιχειρησιακά διαθέσιμων πόρων του Δήμου, σύμφωνα με τα Παραρτήματα του βασικού μέρους (Ιόλαος 2)	<input type="checkbox"/>	<input type="checkbox"/>	<input type="checkbox"/>
12	Ενεργοποίηση του Μητρώου Ιδιοκτητών Οχημάτων – Μηχανημάτων για έκτακτες ανάγκες του βασικού μέρους (Ιόλαος 2) .	<input type="checkbox"/>	<input type="checkbox"/>	<input type="checkbox"/>
13	Ενεργοποίηση όλων των επιχειρησιακά διαθέσιμων πόρων των εμπλεκόμενων Φορέων.	<input type="checkbox"/>	<input type="checkbox"/>	<input type="checkbox"/>
14	Επαναξιολόγηση , από τον Δήμαρχο των Δράσεων που έχουν προηγηθεί και Λήψη Απόφασης είτε για εναλλακτικές-πρόσθετες ενέργειες της Οργανωμένης Προληπτικής Απομάκρυνσης, είτε για αποκλιμάκωση και τερματισμό της διαδικασίας.	<input type="checkbox"/>	<input type="checkbox"/>	<input type="checkbox"/>
15	Καταγραφή – Αποτίμηση του Έργου και Αξιολόγηση των Δράσεων	<input type="checkbox"/>	<input type="checkbox"/>	<input type="checkbox"/>

² Στο πλαίσιο αυτό, το Αυτοτελές Τμήμα της Πολιτικής Προστασίας του Δήμου θα πρέπει να γνωρίζει εκ των προτέρων (σε κατάσταση συνήθους ετοιμότητας), τα μέσα που μπορούν να διαθέσουν οι φορείς σε τοπικό επίπεδο, στην περίπτωση έκτακτης ανάγκης κατά την οποία υπάρχει το ενδεχόμενο υλοποίησης μιας τέτοιας δράσης. Επίσης, θα πρέπει να γνωρίζει τη διαδικασία διάθεσής τους, όταν πρόκειται για φορείς του δημοσίου, καθώς και τη διαδικασία διάθεσής τους, μέσω ενός μνημονίου συνεργασίας, όταν πρόκειται για φορείς του ιδιωτικού τομέα.



Διάγραμμα ακολουθούμενων διαδικασιών για τη λήψη αποφάσεων για την Οργανωμένη Προληπτική Απομάκρυνση πολιτών

ΠΑΡΑΡΤΗΜΑ Θ3 – Μνημόνιο ενημέρωσης και ενεργειών πολιτών για την οργανωμένη προληπτική απομάκρυνση πολιτών (μερική ή ολική)

Διαδικασίες για την λήψη της απόφασης

Η σχεδίαση και υλοποίηση της οργανωμένης απομάκρυνσης πληθυσμού λόγω έκτακτης ανάγκης είναι μια περίπλοκη διαδικασία που περιλαμβάνει διάφορα στάδια.

Η Άμεση Ενημέρωση των Πολιτών, **για την οργανωμένη προληπτική απομάκρυνση** μετά την λήψη της Απόφασης από τον Δήμαρχο, **αποτελεί** ένα από τα βασικότερα στάδια της ως άνω διαδικασίας, **η οποία θα** πρέπει να περιέχει τις παρακάτω βασικές ανακοινώσιμες πληροφορίες:

- Να προσδιορίζει με σαφή τρόπο τα όρια της περιοχής μέσα από την οποία θα πρέπει να απομακρυνθούν όλοι οι πολίτες και τον κίνδυνο που διατρέχουν εάν παραμείνουν σε αυτή.
- Να προσδιορίζει πού και πότε θα συγκεντρωθούν (σημεία συγκέντρωσης) οι πολίτες, εφόσον χρειάζονται μεταφορά, καθώς και τα προσωπικά αντικείμενα που μπορούν να έχουν μαζί τους.
- Να κατονομάζει τα ασφαλή οδικά δρομολόγια καθώς και τυχόν μονοδρομήσεις που μπορούν να ακολουθήσουν σε περίπτωση απομάκρυνσης με δικά τους μέσα (οδεύσεις ασφαλούς διαφυγής).
- Να προσδιορίζει με σαφήνεια τον τόπο προσωρινού προορισμού (χώρο καταφυγής πολιτών).
- Σε περιοχές του Δήμου που υπάρχει παρουσία αλλοδαπών πολιτών (τουριστικά θέρετρα, κλπ.), θα πρέπει να υπάρξει μέριμνα από τον Δήμαρχο ξενόγλωσσης ανακοίνωσης για την ενημέρωσή τους η οποία μπορεί να δρομολογηθεί και μέσω μηνυμάτων έκτακτης ανάγκης 112 από το Ε.Σ.Κ.Ε.ΔΙ.Κ στην Αγγλική γλώσσα.
- Σε περιοχές που διαβιούν Ευάλωτες Ομάδες (ΑμεΑ, κλπ.) θα πρέπει να υπάρχει μέριμνα από πλευράς Δήμου για την έγκαιρη ενημέρωση τους ή μέριμνα έγκαιρης ενημέρωσης των προσωπικών βοηθών τους, ή των άμεσα συγγενικών τους προσώπων, εφόσον διαβιούν σε περιοχή για την οποία έχει ληφθεί απόφαση εφαρμογής του μέτρου της οργανωμένης προληπτικής απομάκρυνσης πολιτών
- Επίσης, στη ανακοίνωση του Δήμου θα πρέπει να συμπεριλαμβάνεται , ότι άλλο κρίνεται κατά περίπτωση αναγκαίο όπως πχ να φροντίσουν οι πολίτες κατά την εφαρμογή του υπόψη σχεδίου για την ασφαλή απομάκρυνση των κατοικιδίων τους.

Μέθοδοι ενημέρωσης των πολιτών

- Μέσω της έκδοσης μηνύματος μαζικής γεωστοχευμένης ειδοποίησης πολιτών (μηνύματα έκτακτης ανάγκης 112), της ΓΓΠΠ, ύστερα από ενημέρωση του Δήμαρχου, για τις σε περιοχές που απειλούνται από ή όπου εξελίσσονται οι καταστροφές
- Ενημέρωση πόρτα – πόρτα: με διερχόμενα αυτοκίνητα της ΕΛΑΣ ή του Δήμου
- Ενημέρωση με διερχόμενο όχημα με μεγαφωνική εγκατάσταση που παρέχει τις απαιτούμενες πληροφορίες : με αυτοκίνητα του Δήμου
- Ενημέρωση με τα μέσα κοινωνικής δικτύωσης: με δελτία τύπου και ανακοινώσεις που θα αναρτώνται στην ιστοσελίδα του Δήμου, με ανακοινώσεις σε ΜΜΕ τοπικής ή πανελλαδικής εμβέλειας που θα αναμεταδώσουν την ανακοίνωση.
- Ενημέρωση των Ευάλωτων Ομάδων (ΑμεΑ, κλπ.) η οποία δύναται να δρομολογηθεί με βάση την κατάσταση του Κεφαλαίου 4 για την έγκαιρη ενημέρωση και ειδοποίηση τους.
- Συνδυασμός όλων των ανωτέρω μεθόδων

Επισημαίνεται ότι, η κύρια δράση της ενημέρωσης του κοινού, θα πρέπει να βασίζεται κατά κύριο λόγο σε μεθόδους και πρακτικές που εξασφαλίζουν σε τοπικό επίπεδο περισσότερο τον εντοπισμό και εν συνεχεία την ενημέρωση των πολιτών για τον κίνδυνο, που θα διατρέχουν στην περίπτωση που παραμείνουν στην περιοχή.

ΠΑΡΑΡΤΗΜΑ Θ4 – Εκτίμηση κάλυψης πληθυσμού από χώρους καταφυγής

Α/Α	ΟΝΟΜΑΣΙΑ ΚΕΝΤΡΟΥ ΚΑΤΑΦΥΓΗΣ (Ενδεικτικοί Χώροι)	ΚΑΤΗΓΟΡΙΑ ΧΩΡΟΥ ΚΑΤΑΦΥΓΗΣ	ΔΙΕΥΘΥΝΣΗ ΚΕΝΤΡΟΥ ΚΑΤΑΦΥΓΗΣ	ΕΠΙΦΑΝΕΙΑ ΧΩΡΟΥ ΚΑΤΑΦΥΓΗΣ (τ.μ.)	ΜΕΡΙΣΤΗ ΧΩΡΗΤΙΚΟΤΗΤΑ ΧΩΡΟΥ ΚΑΤΑΦΥΓΗΣ (1άτομο/2τ.μ.)	ΘΕΩΡΗΤΙΚΟΣ ΠΛΗΘΥΣΜΟΣ ΑΝΑ ΠΕΡΙΟΧΗ	ΠΟΣΟΣΤΟ ΠΛΗΘΥΣΜΙΑΚΗΣ ΚΑΛΥΨΗΣ
	1	2	3	4	5= (4)Χ0,50	6	7=(5)/(6)
ΛΟΥΤΡΑΚΙ – ΧΩΡΟΙ ΣΥΓΚΕΝΤΡΩΣΗΣ – ΚΑΤΑΦΥΓΗΣ :							
1	Παραλιακό Πάρκο Ειρήνης	Πάρκο	Γ. Λέκκα	12.000	6.000	13.919	43%
2	Ι.Ν. Αγ. Ιωάννη	Προαύλιο Ναού	Υψηλάντου & Μ. Σπυρογιαννάκη	2.000	1.000	13.919	7%
3	Πλατεία Αρμονίας «Γκράβα»	Πλατεία	Αγησιλάου & Καραϊσκάκη	1.150	575	13.919	4%
4	Πλατεία Αλώνια	Πλατεία	Μπότσαρη & Ρ. Φεραίου	1.000	500	13.919	4%
5	Πνευματικό Κέντρο	Προαύλιο	Κολοκοτρώνη & 28 ^{ης} Οκτωβρίου	1.000	500	13.919	4%
6	Τριγωνική Πλατεία ΚΤΕΛ	Πλατεία	Ελ. Βενιζέλου & Περιάνδρου	300	150	13.919	1%
7	1 ^ο Δημ. Σχολείο Λουτρακίου	Σχολείο	Ρ. Φεραίου & Περιάνδρου	2.200	1.100	13.919	8%
8	Πλατεία έναντι Ι.Ν. Παναγιάς Γιάτρισσας	Πλατεία	Καραϊσκάκη & Π. Γιάτρισσας	800	400	13.919	3%
9	Πλατεία Παιδιού	Πλατεία	Κολοκοτρώνη & Σολωμού	1.800	900	13.919	6%
10	Πλατεία Σταθμού ΟΣΕ	Πλατεία	Εθν. Αντιστάσεως & Πέιν	500	250	13.919	2%
11	Δημοτικός Χώρος Στάθμευσης	Χώρος Στάθμευσης	Οικονόμου & Νοταρά	1.800	900	13.919	6%
12	Πλατεία Έμπροσθεν Κέντρου Υγείας Λουτρακίου	Πλατεία	Καραϊσκάκη & Περικλέους	1.300	650	13.919	5%
13	2 ^ο Δημοτικό Σχολείο	Σχολείο	Ανδρούτσου 70	2.000	1.000	13.919	7%
14	Δημοτικός Χώρος Στάθμευσης	Χώρος Στάθμευσης	Ανδρούτσου	2.000	1.000	13.919	7%
15	Πάρκο Δημ. Μάτση	Πάρκο	Ιβύκου	12.000	6.000	13.919	43%
16	Γυμνάσιο Λουτρακίου	Σχολείο	Ιβύκου	2.500	1.250	13.919	9%
17	Πλατεία Έμπροσθεν Θώδειου Σταδίου	Πλατεία	Λ. Αθηνών	1.200	600	13.919	4%

Α/Α	ΟΝΟΜΑΣΙΑ ΚΕΝΤΡΟΥ ΚΑΤΑΦΥΓΗΣ (Ενδεικτικοί Χώροι)	ΚΑΤΗΓΟΡΙΑ ΧΩΡΟΥ ΚΑΤΑΦΥΓΗΣ	ΔΙΕΥΘΥΝΣΗ ΚΕΝΤΡΟΥ ΚΑΤΑΦΥΓΗΣ	ΕΠΙΦΑΝΕΙΑ ΧΩΡΟΥ ΚΑΤΑΦΥΓΗΣ (τ.μ.)	ΜΕΓΙΣΤΗ ΧΩΡΗΤΙΚΟΤΗΤΑ ΧΩΡΟΥ ΚΑΤΑΦΥΓΗΣ (1άτομο/2τ.μ.)	ΘΕΩΡΗΤΙΚΟΣ ΠΛΗΘΥΣΜΟΣ ΑΝΑ ΠΕΡΙΟΧΗ	ΠΟΣΟΣΤΟ ΠΛΗΘΥΣΜΙΑΚΗΣ ΚΑΛΥΨΗΣ
	1	2	3	4	5= (4)Χ0,50	6	7=(5)/(6)
ΛΟΥΤΡΑΚΙ – ΧΩΡΟΙ ΚΑΤΑΥΛΙΣΜΟΥ							
Χώροι προσωρινής στέγασης – μακροχρόνιας παραμονής							
1	Θώδειο Στάδιο	Γήπεδο	Λ. Αθηνών	13.500	6.750	13.919	48%
2	Δημοτικός Χώρος Στάθμευσης	Χώρος Στάθμευσης	Ανδρούτσου	3.500	1.750	13.919	13%
3	1 ^ο Δημοτικό	Σχολείο	Ρ. Φεραίου & Περιάνδρου	2.400	1.200	13.919	9%
4	Πάρκο Δημ. Μάτση	Πάρκο	Ιβύκου	12.000	6.000	13.919	43%
5	Πλατεία Αλώνια	Πλατεία	Μπότσαρη & Ρ. Φεραίου	800	400	13.919	3%
6	Δημοτικός Χώρος Στάθμευσης	Χώρος Στάθμευσης	Παπανικολάου	2.000	1.000	13.919	7%
7	Έμπροσθεν Κλειστού Γυμναστηρίου	Χώρος Στάθμευσης	Λ. Αθηνών	1.000	500	13.919	4%

ΠΕΡΑΧΩΡΑ – ΧΩΡΟΙ ΣΥΓΚΕΝΤΡΩΣΗΣ – ΚΑΤΑΦΥΓΗΣ :							
01	Πλατεία Εισόδου	Πλατεία	Έναντι Πυροσβ/κού Κλιμακίου	2.200	1.100	1.500	73%
02	Πνευματικό Κέντρο	Δημοτικός Χώρος	Λέκκα Ι. & Ζερβού Π.	300	150	1.500	10%
03	Βόρεια Μουσείου	Δημοτικός Χώρος	Έναντι Λαογραφικού Μουσείου	900	450	1.500	30%
04	Πλατεία Ι.Ν. Ταξιαρχών	Προαύλιο Ναού	Έμπροσθεν Ι.Ν. Ταξιαρχών	900	450	1.500	30%
05	Δημοτικό Σχολείο	Σχολείο	Ε.Ο. Περαχώρας – Ηραίου	1500	750	1.500	50%

ΠΕΡΑΧΩΡΑ – ΧΩΡΟΣ ΚΑΤΑΥΛΙΣΜΟΥ:							
01	Γήπεδο	Γήπεδο	Έμπροσθεν Δημ. Σχολείου	4.500	2.250	1.500	150%
02	Δημοτικό Σχολείο	Σχολείο	Ε.Ο. Περαχώρας – Ηραίου	1500	750	1.500	50%

A/A	ΟΝΟΜΑΣΙΑ ΚΕΝΤΡΟΥ ΚΑΤΑΦΥΓΗΣ (Ενδεικτικοί Χώροι)	ΚΑΤΗΓΟΡΙΑ ΧΩΡΟΥ ΚΑΤΑΦΥΓΗΣ	ΔΙΕΥΘΥΝΣΗ ΚΕΝΤΡΟΥ ΚΑΤΑΦΥΓΗΣ	ΕΠΙΦΑΝΕΙΑ ΧΩΡΟΥ ΚΑΤΑΦΥΓΗΣ (τ.μ.)	ΜΕΡΙΣΤΗ ΧΩΡΗΤΙΚΟΤΗΤΑ ΧΩΡΟΥ ΚΑΤΑΦΥΓΗΣ (1άτομο/2τ.μ.)	ΘΕΩΡΗΤΙΚΟΣ ΠΛΗΘΥΣΜΟΣ ΑΝΑ ΠΕΡΙΟΧΗ	ΠΟΣΟΣΤΟ ΠΛΗΘΥΣΜΙΑΚΗΣ ΚΑΛΥΨΗΣ
	1	2	3	4	5= (4)Χ0,50	6	7=(5)/(6)

ΪΣΘΜΙΑ – ΧΩΡΟΙ ΣΥΓΚΕΝΤΡΩΣΗΣ – ΚΑΤΑΦΥΓΗΣ :

01	Δημοτικό Κατάστημα	Δημοτικός Χώρος	Ε.Ο. Ισθμού – Αρχ. Επιδαύρου	2.500	1.250	2.709	46%
02	Δημοτικός Χώρος Στάθμευσης	Χώρος Στάθμευσης	Καλαμάκι – 100μ μετά τον Ι.Ν. Αγ. Αναργύρων	1000	500	2.709	18%
03	Κεντρική Πλατεία Κυράς Βρύση	Πλατεία	Κυράς Βρύση – Ελ. Βενιζέλου	1.300	650	2.709	24%
04	Γυμνάσιο Ισθμίας	Σχολείο	Ελ. Βενιζέλου	2.000	1.000	2.709	37%
05	Γήπεδο Καλαθοσφαίρισης	Γήπεδο	Κυράς Βρύση – έναντι Μουσείου	600	300	2.709	11%

ΪΣΘΜΙΑ – ΧΩΡΟΙ ΚΑΤΑΥΛΙΣΜΟΥ :

01	Δημοτικό Κατάστημα	Δημοτικός Χώρος	Ε.Ο. Ισθμού – Αρχ. Επιδαύρου	2.00	1.000	2.709	37%
02	Χώρος Ανατολικά Κτιρίων Διώρυγας	Δημοτικός Χώρος	Ϊσθμια Πλησίον Μαρίνας	2.000	1.000	2.709	37%
03	Κεντρική Πλατεία Κυράς Βρύση	Πλατεία	Κυρά Βρύση – Ελ. Βενιζέλου	1.600	850	2.709	30%
04	Γυμνάσιο Ισθμίας	Σχολείο	Ελ. Βενιζέλου	2.000	1.000	2.709	37%

ΠΙΣΙΑ – ΧΩΡΟΙ ΣΥΓΚΕΝΤΡΩΣΗΣ – ΚΑΤΑΦΥΓΗΣ :

1	Σχολείο Πισίων	Προαύλιο	Ε.Ο. Λουτρακίου Σχίνου	240	120	454	26%
2	Γήπεδο Πισίων	Γήπεδο	Ε.Ο. Λουτρακίου - Σχίνου	1.000	500	454	110%
3	Πλατεία Αγ. Παρασκευής	Πλατεία	Ε.Ο. Λουτρακίου Σχίνου	100	50	454	11%

ΠΙΣΙΑ – ΧΩΡΟΙ ΚΑΤΑΥΛΙΣΜΟΥ :

1	Σχολείο Πισίων	Προαύλιο	Ε.Ο. Λουτρακίου Σχίνου	60	30	454	7%
2	Γήπεδο Πισίων	Γήπεδο	Ε.Ο. Λουτρακίου - Σχίνου	1.000	500	454	110%
3	Πλατεία Αγ. Παρασκευής	Πλατεία	Ε.Ο. Λουτρακίου Σχίνου	100	50	454	11%

ΣΧΙΝΟΣ – ΧΩΡΟΙ ΣΥΓΚΕΝΤΡΩΣΗΣ – ΚΑΤΑΦΥΓΗΣ :

1	Παραλία «Αγία Σωτήρα»	Δημοτικός Χώρος Στάθμευσης	Ε.Ο. Σχίνου - Αλκυόνας	1.000	500	454	110%
2	Παραλία «Αλμύρα»	Γήπεδο Μπάσκετ	Ε.Ο. Σχίνου - Αλκυόνας	2.000	1.000	454	220%

ΣΧΙΝΟΣ – ΧΩΡΟΙ ΚΑΤΑΥΛΙΣΜΟΥ :

1	Παραλία «Αγία Σωτήρα»	Δημοτικός Χώρος Στάθμευσης	Ε.Ο. Σχίνου - Αλκυόνας	800	400	454	88%
2	Παραλία «Αλμύρα»	Γήπεδο Μπάσκετ	Ε.Ο. Σχίνου - Αλκυόνας	2.000	1.000	454	220%

Α/Α	ΟΝΟΜΑΣΙΑ ΚΕΝΤΡΟΥ ΚΑΤΑΦΥΓΗΣ (Ενδεικτικοί Χώροι)	ΚΑΤΗΓΟΡΙΑ ΧΩΡΟΥ ΚΑΤΑΦΥΓΗΣ	ΔΙΕΥΘΥΝΣΗ ΚΕΝΤΡΟΥ ΚΑΤΑΦΥΓΗΣ	ΕΠΙΦΑΝΕΙΑ ΧΩΡΟΥ ΚΑΤΑΦΥΓΗΣ (τ.μ.)	ΜΕΓΙΣΤΗ ΧΩΡΗΤΙΚΟΤΗΤΑ ΧΩΡΟΥ ΚΑΤΑΦΥΓΗΣ (1άτομο/2τ.μ.)	ΘΕΩΡΗΤΙΚΟΣ ΠΛΗΘΥΣΜΟΣ ΑΝΑ ΠΕΡΙΟΧΗ	ΠΟΣΟΣΤΟ ΠΛΗΘΥΣΜΙΑΚΗΣ ΚΑΛΥΨΗΣ
	1	2	3	4	5= (4)Χ0,50	6	7=(5)/(6)
ΑΓΙΟΙ ΘΕΟΔΩΡΟΙ – ΧΩΡΟΙ ΣΥΓΚΕΝΤΡΩΣΗΣ – ΚΑΤΑΦΥΓΗΣ :							
1	Α΄ Δημοτικό Σχολείο Αγίων Θεοδώρων	Προαύλιο	Οδός Αναπαύσεως & Δαμασκηνού	1.800	900	4.934	18%
2	Β΄ Δημοτικό Σχολείο Αγίων Θεοδώρων	Προαύλιο	Οδός Κρομμύωνος & Δαμασκηνού	1.600	800	4.934	16%
3	Πλατεία Ευαγγελιστριάς	Δημοτικός Χώρος	Π.Ε.Ο. Αθηνών & Οδός Δαμασκηνού	500	250	4.934	5%
4	Ι.Ν. Άγιοι Θεόδωροι	Δημοτικός Χώρος	Π.Ε.Ο. Αθηνών & Οδ. Αγ. Θεοδώρων	300	150	4.934	3%
5	Πλ. Εθνικής Αντίστασης	Πλατεία	Οδός Τύρωνος	1.500	750	4.934	15%
6	Σταθμός ΟΣΕ	Δημοτικός Χώρος		500	250	4.934	5%
7	Πλατεία ΟΣΕ	Πλατεία	Π.Ε.Ο. Αθηνών & Οδός Ιατρίνου	550	275	4.934	6%
8	Νηπιαγωγείο	Προαύλιο Σχολείου	Οδός Κρομμύωνος – Πλησίον Σ.Σ.	600	300	4.934	6%
9	Γυμνάσιο – Λύκειο	Προαύλιο Σχολείου	Οδός Κρομμύωνος – Πλησίον Σ.Σ.	2.000	1.000	4.934	20%
10	Κλειστό Γυμναστήριο	Δημοτικός Χώρος	Έναντι Κλειστού Γυμναστηρίου	2.300	1.150	4.934	23%
11	Πλατεία Φιλοστράτας	Πλατεία	Οδός Σαρωνικού 1 & Αίγινας	1.000	500	4.934	10%
12	Άλσος Λιάντρο	Πάρκο	Π.Ε.Ο. Αθηνών Κορίνθου	6.000	3.000	4.934	61%
ΑΓΙΟΙ ΘΕΟΔΩΡΟΙ – ΧΩΡΟΙ ΚΑΤΑΥΛΙΣΜΟΥ :							
1	Πλατεία Εθνικής Αντίστασης	Πλατεία	Οδός Τύρωνος	1.500	750	4.934	15%
2	Σταθμός ΟΣΕ	Δημοτικός Χώρος		500	250	4.934	5%
3	Πλατεία ΟΣΕ	Πλατεία	Π.Ε.Ο. Αθηνών & Οδός Ιατρίνου	550	275	4.934	6%
4	Νηπιαγωγείο	Προαύλιο Σχολείου	Οδός Κρομμύωνος – Πλησίον Σ.Σ.	600	300	4.934	6%
5	Γυμνάσιο – Λύκειο	Προαύλιο Σχολείου	Οδός Κρομμύωνος – Πλησίον Σ.Σ.	2.000	1.000	4.934	20%
6	Κλειστό Γυμναστήριο	Δημοτικός Χώρος	Έναντι Κλειστού Γυμναστηρίου	2.300	1.150	4.934	23%
7	Πλατεία Φιλοστράτας	Πλατεία	Οδός Σαρωνικού & Αίγινας	1.000	500	4.934	10%
8	Άλσος Λιάντρο	Πάρκο	Π.Ε.Ο. Αθηνών Κορίνθου	6.000	3.000	4.934	61%

ΠΑΡΑΡΤΗΜΑ Θ5 – Μνημόνιο ενεργειών πολιτών σχετικά με την πρόληψη και την προστασία από τις δασικές πυρκαγιές

Προετοιμαστείτε:

Αν βρίσκεστε στην ύπαιθρο

- Μην καίτε σκουπίδια ή ξερά χόρτα και κλαδιά κατά τους θερινούς μήνες
- Μην ανάβετε υπαίθριες ψησταριές στα δάση ή σε χώρους που υπάρχουν ξερά χόρτα το καλοκαίρι.
- Αποφύγετε εργασίες που ενδέχεται να προκαλέσουν πυρκαγιά (π.χ. ηλεκτροκολλήσεις, χρήση τροχού ή άλλου εργαλείου που δημιουργεί σπινθήρες).
- Μην πετάτε αναμμένα τσιγάρα.
- Μην αφήνετε τα σκουπίδια στο δάσος. Υπάρχει κίνδυνος ανάφλεξης.
- Σεβαστείτε τα απαγορευτικά πρόσβασης σε περιόδους υψηλού κινδύνου.

Αν το σπίτι σας βρίσκεται μέσα ή κοντά σε δάσος

- Δημιουργήστε μια αντιπυρική ζώνη γύρω από το σπίτι καθαρίζοντας σε ακτίνα τουλάχιστον 10 μέτρων τα ξερά χόρτα και φύλλα, τις πευκοβελόνες και τα κλαδιά.
- Κλαδέψτε τα δένδρα μέχρι το ύψος των 3 μέτρων, ανάλογα με την ηλικία και την κατάστασή τους.
- Απομακρύνετε τα ξερά κλαδιά από τα δένδρα και τους θάμνους.
- Μην αφήνετε τα κλαδιά των δένδρων να ακουμπούν στους τοίχους, τη στέγη και τα μπαλκόνια του σπιτιού. Κλαδέψτε τα αφήνοντας απόσταση τουλάχιστον 5 μέτρων από το σπίτι.
- Αραιώστε τη δενδρώδη βλάστηση έτσι ώστε τα κλαδιά του ενός δένδρου να απέχουν τουλάχιστον 3 μέτρα από τα κλαδιά του άλλου. Για ακόμη μεγαλύτερη προστασία απομακρύνουμε τη δενδρώδη και θαμνώδη βλάστηση γύρω από το κτίσμα σε απόσταση τουλάχιστον 10 μέτρων εφόσον οι εργασίες καθαρισμού της φυσικής βλάστησης που επιβάλλονται για την προστασία των κτιρίων δεν προσκρούουν σε καμία περίπτωση στις διατάξεις της δασικής νομοθεσίας.
- Μην τοποθετείτε πλαστικές υδροροές ή σωλήνες στους τοίχους του σπιτιού.
- Μην τοποθετείτε παραθυρόφυλλα από εύφλεκτα υλικά στα παράθυρα και τις μπαλκονόπορτες.

- Φροντίστε ώστε τα καλύμματα στις καμινάδες και τους αεραγωγούς του σπιτιού να είναι από άφλεκτο υλικό ώστε να μην διεισδύσουν σπίθες.
- Μην αποθηκεύετε εύφλεκτα αντικείμενα κοντά στο σπίτι.
- Τοποθετείτε τα καυσόξυλα σε κλειστούς και προφυλαγμένους χώρους.
- Μην κατασκευάζετε ακάλυπτες δεξαμενές καυσίμου κοντά στο σπίτι
- Προμηθευτείτε τους κατάλληλους πυροσβεστήρες και φροντίζετε για τη συντήρησή τους
- Εξοπλιστείτε με σωλήνα ποτίσματος με μήκος ανάλογο της περιοχής που θέλετε να προστατεύσετε.
- Εξοπλιστείτε με μια δεξαμενή νερού, μια απλή αντλία που λειτουργεί χωρίς ηλεκτρικό ρεύμα και ένα σωλήνα νερού.

Μόλις αντιληφθείτε μια πυρκαγιά

Τηλεφωνήστε ΑΜΕΣΩΣ στην Πυροσβεστική Υπηρεσία (τηλ.199) και δώστε σαφείς πληροφορίες για:

1. την τοποθεσία και το ακριβές σημείο που βρίσκεστε,
2. την τοποθεσία, το ακριβές σημείο και την κατεύθυνση της πυρκαγιάς.
3. το είδος της βλάβησης που καίγεται.

Προετοιμαστείτε:

Αν η πυρκαγιά πλησιάζει στο σπίτι σας

- Διατηρείστε την ψυχραιμία σας.
- Μεταφέρετε όλα τα εύφλεκτα υλικά από τον περίγυρο του κτιρίου σε κλειστούς και προφυλαγμένους χώρους.
- Κλείστε όλες τις διόδους (καμινάδες, παράθυρα, πόρτες κλπ.) έτσι ώστε να μην διεισδύσουν οι καύτρες στο εσωτερικό του σπιτιού.
- Κλείστε τις παροχές φυσικού αερίου και υγρών καυσίμων μέσα και έξω από το σπίτι.
- Μαζέψτε τις τέντες στα μπαλκόνια και στα παράθυρα.
- Διευκολύνετε την πρόσβαση πυροσβεστικών οχημάτων ανοίγοντας την πόρτα του κήπου.
- Τοποθετείστε σκάλα στην εξωτερική πλευρά του σπιτιού, αντίθετα από την κατεύθυνση της πυρκαγιάς ώστε να υπάρχει η δυνατότητα άμεσης πρόσβασης στη στέγη.

- Συνδέστε τους σωλήνες ποτίσματος και απλώστε τους ώστε να καλύπτεται η περίμετρος του σπιτιού.
- Αν η ορατότητα είναι μειωμένη, ανάψτε τα εσωτερικά και τα εξωτερικά φώτα του για να γίνεται ορατό μέσα από τους καπνούς.

Αν η πυρκαγιά έχει φτάσει στο σπίτι σας:

- Μην εγκαταλείπετε το κτίριο εκτός αν η διαφυγή σας είναι πλήρως εξασφαλισμένη.
- Μην μπαίνετε μέσα σε αυτοκίνητο. Η πιθανότητα επιβίωσης σε ένα σπίτι κατασκευασμένο από άφλεκτα υλικά είναι πολύ μεγαλύτερη από εκείνη σε ένα αυτοκίνητο που βρίσκεται σε καπνούς και φλόγες.

Αν παραμείνετε στο σπίτι:

- Κλείστε καλά τις πόρτες και τα παράθυρα.
- Φράξτε τις χαραμάδες με βρεγμένα πανιά για να μην μπει μέσα ο καπνός.
- Απομακρύνετε τις κουρτίνες από τα παράθυρα.
- Μεταφέρετε στο εσωτερικό των δωματίων τα έπιπλα που βρίσκονται κοντά στα παράθυρα και τις εξωτερικές πόρτες.
- Κλείστε τις ενδιάμεσες πόρτες για να επιβραδύνετε την εξάπλωση της πυρκαγιάς.
- Γεμίστε την μπανιέρα, τους νιπτήρες και τους κουβάδες με εφεδρικό νερό.
- Συγκεντρωθείτε όλοι μαζί σε ένα δωμάτιο.
- Φροντίστε να υπάρχει φακός και εφεδρικές μπαταρίες μαζί σας σε περίπτωση διακοπής ηλεκτρικού ρεύματος.
- Αν το σπίτι σας είναι ξύλινο αναζητείστε καταφύγιο σε κτιστό σπίτι.
- Αν διαταχθεί οργανωμένη απομάκρυνση από την περιοχή ακολουθείστε πιστά τις οδηγίες των Αρχών και τις διαδρομές που θα σας δοθούν.

Μόλις περάσει η πυρκαγιά

- Βγείτε από το σπίτι και σβήστε αμέσως τις μικροεστίες που απομένουν.
- Ελέγξτε για τουλάχιστον 48 ώρες, ανά τακτά χρονικά διαστήματα, την περίμετρο και τους εξωτερικούς χώρους του σπιτιού για το ενδεχόμενο αναζωπυρώσεων.

ΠΑΡΑΡΤΗΜΑ Θ6 – Μνημόνιο ενεργειών εμπλεκόμενων διευθύνσεων που θα συμμετέχουν στη διαδικασία για την οργανωμένη προληπτική απομάκρυνση πολιτών.

1. ΑΥΤΟΤΕΛΕΣ ΤΜΗΜΑ ΔΗΜΟΤΙΚΗΣ ΑΣΤΥΝΟΜΙΑΣ

Είναι αρμόδιο για τη διασφάλιση της απρόσκοπτης πρόσβασης στους χώρους συγκέντρωσης και καταυλισμού των πολιτών και για την αναγνώριση και καταγραφή όλων των προσπελάσιμων οδών σε περίπτωση εκκένωσης, σε συνεργασία με το Αυτοτελές Γραφείο Πολιτικής Προστασίας του Δήμου.

2. ΔΙΕΥΘΥΝΣΗ ΚΑΘΑΡΙΟΤΗΤΑΣ & ΔΙΑΧΕΙΡΙΣΗΣ ΑΠΟΡΡΙΜΜΑΤΩΝ

Είναι αρμόδια για τον εκ των προτέρων ορισμό του απαιτούμενου προσωπικού που θα μεταβεί στους χώρους συγκέντρωσης και καταυλισμού των πληγέντων, για τα διαθέσιμα μέσα και για την άμεση κινητοποίηση των υπολοίπων Υπηρεσιών.

3. ΔΙΕΥΘΥΝΣΗ ΔΙΟΙΚΗΤΙΚΩΝ ΥΠΗΡΕΣΙΩΝ

Είναι αρμόδια για τη σύσταση κλιμακίων υποδοχής των πολιτών στους χώρους συγκέντρωσης και καταυλισμού και για τη μετεγκατάσταση των Υπηρεσιών του Δημαρχείου ή των Δημοτικών Καταστημάτων ανά Δημοτική Κοινότητα σε περίπτωση εκκένωσής τους.

Επίσης, είναι αρμόδια για την καταγραφή των πολιτών που επιθυμούν να απομακρυνθούν, αλλά δεν διαθέτουν δικά τους μέσα ή χρειάζονται ειδική φροντίδα για την μετακίνησή τους (ασθενείς, άτομα με κινητικά προβλήματα, κ.λπ.). Βασικά στοιχεία για την ανωτέρω καταγραφή είναι:

- Ονοματεπώνυμο
- Διεύθυνση
- Τηλέφωνο (κινητό)
- Αριθμός ατόμων
- Άτομα με ειδική φροντίδα
- Οποιαδήποτε άλλη πληροφορία θεωρούν ότι μπορεί να βοηθήσει στην Καταγραφή

Το Τμήμα Τοπικής Οικονομικής Ανάπτυξης, είναι αρμόδιο για την επικοινωνία και την καταγραφή των στοιχείων για ζημιές σχετικά με τους αγρότες και τους κτηνοτρόφους.

4. ΔΙΕΥΘΥΝΣΗ ΠΕΡΙΒΑΛΛΟΝΤΟΣ

Είναι αρμόδια την για την ασφαλή απομάκρυνση και τη διάσωση των εγκλωβισμένων αδέσποτων ζώων. Επίσης είναι αρμόδια , να λαμβάνει μέτρα για την άμεση αποκατάσταση και ανάπλαση των πληγέντων περιοχών για την άμεση διάθεση των απαιτούμενων πόρων.

5. ΔΙΕΥΘΥΝΣΗ ΤΕΧΝΙΚΩΝ ΥΠΗΡΕΣΙΩΝ & ΥΠΗΡΕΣΙΩΝ ΔΟΜΗΣΗΣ

Είναι αρμόδια για τη σχεδίαση και την εκ των προτέρων επιλογή χώρων για τη συγκέντρωση του πληθυσμού, για τη δημιουργία καταυλισμών εφόσον αυτό κριθεί απαραίτητο, για την κατασκευή των αναγκαίων υποδομών και για την ασφαλή διαμονή των πληγέντων.

Επίσης είναι αρμόδια για τη χορήγηση σχεδιαγραμμάτων και χαρτών για τους χώρους συγκέντρωσης και καταυλισμού των πληγέντων και για την επισήμανση ασφαλών δρομολογίων και προσπελάσιμων οδών, σε συνεργασία με τη Δημοτική Αστυνομία.

6. ΑΥΤΟΤΕΛΕΣ ΤΜΗΜΑ ΔΙΟΙΚΗΤΙΚΗΣ ΥΠΟΣΤΗΡΙΞΗΣ ΔΗΜΑΡΧΟΥ – ΓΡΑΦΕΙΟ ΤΥΠΟΥ

Είναι αρμόδιο για τις ανακοινώσεις, τα δελτία τύπου, για το site του Δήμου και γενικά για ότι έχει σχέση με την ενημέρωση των ΜΜΕ και των πολιτών. Δίνουν πληροφορίες στους δημότες για την εξέλιξη της πυρκαγιάς, την οργανωμένη απομάκρυνση, την αποφυγή πανικού, την αποσυμφόρηση της κυκλοφορίας, τους χώρους καταφυγής, τους Σταθμούς Α΄ Βοηθειών και για τα δελτία τύπου που εκδίδει η Πολιτική Προστασία.

Η επικοινωνία με τους πολίτες, η συνεργασία τους και η ενεργή συμμετοχή τους, είναι σημαντικά στοιχεία για την επιτυχία του σχεδίου απομάκρυνσης

7. ΔΙΕΥΘΥΝΣΗ ΚΟΙΝΩΝΙΚΗΣ ΠΡΟΣΤΑΣΙΑΣ, ΠΑΙΔΕΙΑΣ, ΠΟΛΙΤΙΣΜΟΥ & ΑΘΛΗΤΙΣΜΟΥ

Είναι αρμόδια για τον εκ των προτέρων ορισμό του απαιτούμενου προσωπικού που θα μεταβεί στους χώρους συγκέντρωσης και καταυλισμού των πληγέντων, σε συνεργασία με την Διοίκηση και

την άμεση κινητοποίηση Ιατρικού και Νοσηλευτικού προσωπικού, σε συνεργασία με το ΕΚΑΒ και τις Νοσοκομειακές Μονάδες της περιοχής.

Μπορεί να συμβάλλει στην ψυχοκοινωνική υποστήριξη των ατόμων στην περίπτωση οργανωμένης απομάκρυνσής τους.

Σε συνεργασία με τις άλλες Υπηρεσίες και κατόπιν απόφασης συγκρότησης Ειδικής Επιτροπής από τον Δήμαρχο εξετάζει τα αιτήματα για την ένταξη ή μη των οικογενειών ή των μεμονωμένων ατόμων στο πρόγραμμα ενίσχυσης τόσο όσον αφορά τη χορήγηση του επιδόματος πρώτων βιοτικών αναγκών, όσο και τη χορήγηση του επιδόματος για την αντιμετώπιση απλών επισκευαστικών εργασιών ή/και την αντικατάσταση της οικοσκευής τους.

Σε περίπτωση πυρκαγιάς σε χώρους όπου λειτουργούν σχολεία όλων των εκπαιδευτικών βαθμίδων, σε χώρους μουσείων, μνημείων, αρχαιολογικών και ιστορικών χώρων, σε χώρους άθλησης κ.λπ., είναι αρμόδια για την ασφαλή απομάκρυνση των παιδιών και των ατόμων που βρίσκονται στους χώρους αυτούς και για την καταγραφή και την φροντίδα τους, σε συνεργασία με τις υπόλοιπες Υπηρεσίες και Φορείς.

8. ΔΙΕΥΘΥΝΣΗ ΟΙΚΟΝΟΜΙΚΩΝ ΥΠΗΡΕΣΙΩΝ

Πρέπει να κανονίσει για την άμεση προμήθεια με τα υλικά και τον εξοπλισμό που θα απαιτηθεί για την αξιοπρεπή διαβίωση των πληγέντων, μέχρι την τακτοποίησή τους σε ξενοδοχειακές μονάδες, συγγενικά τους πρόσωπα, κλπ. Ενδεικτικά αναφέρουμε τα εξής: σκηνές, στρώματα, κλινοσκεπάσματα, τραπέζια, καρέκλες, χημικές τουαλέτες, κλπ.

9. ΔΙΕΥΘΥΝΣΗ ΠΡΟΓΡΑΜΜΑΤΙΣΜΟΥ ΟΡΓΑΝΩΣΗΣ ΚΑΙ ΠΛΗΡΟΦΟΡΙΚΗΣ

Είναι αρμόδια για την ανάπτυξη, εγκατάσταση και συντήρηση των συστημάτων Τ.Π.Ε του Δήμου καθώς και για την εξασφάλιση συνεχούς λειτουργίας των διαδικτυακών πόρων.

10. ΔΗΜΟΤΙΚΕΣ ΚΟΙΝΟΤΗΤΕΣ

Με επικεφαλής τον υπεύθυνο Πρόεδρο της Δημοτικής Κοινότητας, θα συντονιστούν οι δράσεις που πρέπει να γίνουν, σε συνεννόηση με τις Υπηρεσίες του Δήμου και τους εμπλεκόμενους Φορείς.



ΔΗΜΟΣ ΛΟΥΤΡΑΚΙΟΥ-ΠΕΡΑΧΩΡΑΣ-ΑΓΙΩΝ ΘΕΟΔΩΡΩΝ
ΑΥΤΟΤΕΛΕΣ ΤΜΗΜΑ ΠΟΛΙΤΙΚΗΣ ΠΡΟΣΤΑΣΙΑΣ